








REGIONE CAMPANIA

LINEE GUIDA PER LA PIANIFICAZIONE TERRITORIALE REGIONALE

Individuazione, ai sensi degli articoli 2 e 3 dell' Accordo Stato-Regioni del 19 Aprile 2001, di ambiti di elevato pregio tra le porzioni di territorio sottoposte a regime di tutela, ex art. 146 del D.Leg.vo 490/99, esterni agli ambiti degli attuali strumenti di Pianificazione Paesistica.

PERIMETRAZIONE PIANI TERRITORIALI PAESISTICI
PERIMETRAZIONE AREE TUTELATE ai sensi dell'art.139 del titolo II del D.Lgs 490/99
PARCHI DI INTERESSE NAZIONALE
PERIMETRAZIONE P.U.T. - penisola sorrentino - amalfitana
SITI DI IMPORTANZA COMUNITARIA

LEGENDA

-  PERIMETRAZIONE PIANI TERRITORIALI PAESISTICI
-  PERIMETRAZIONE AREE TUTELATE ai sensi dell'art.139 del titolo II del D.Lgs 490/99
-  PARCHI DI INTERESSE NAZIONALE
-  PARCO NAZIONALE DEL CILENTO E VALLO DI DIANO - L. 394/91
-  PARCO NAZIONALE DEL VESUVIO- L. 394/91
-  PERIMETRAZIONE P.U.T. - penisola sorrentino amalfitana
-  SITI DI IMPORTANZA COMUNITARIA
(per i S.I.C. puntuali si rinvia all'elenco relativo)

N.B.: Ai fini giuridici fanno fede le norme istitutive dei singoli vincoli e le relative cartografie originali.

