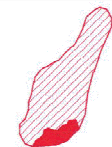

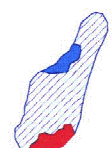

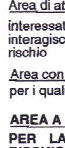








LEGENDA

-  Area di alta attenzione interessata da frane con intensità elevata
-  **AREA A RISCHIO MOLTO ELEVATO**
PER L'INCOLUMITA' DELLE PERSONE E PER LA SICUREZZA DELLE INFRASTRUTTURE E DEL PATRIMONIO AMBIENTALE E CULTURALE

-  Area di attenzione interessata da frane di intensità media che interagiscono in parte o del tutto con beni esposti a rischio
-  Area con beni a rischio per i quali non sono stati segnalati danni significativi
-  **AREA A RISCHIO MOLTO ELEVATO**
PER LA PRESENZA DI BENI ESPOSTI A RISCHIO PER I QUALI SONO STATI SEGNALATI DANNI NOTEVOLI E/O RIPETUTI

-  Comune per il quale la perimetrazione delle aree a rischio molto elevato è stata effettuata sulla base degli elementi deducibili dalla base topografica utilizzata per la non disponibilità del P.R.G.
-  Comune nel quale sono presenti aree per le quali è stato dichiarato lo stato di emergenza ai sensi dell'art. 5 della Legge 24/02/92, n. 225

LIMITI AMMINISTRATIVI

-  Limite del Bacino dei Fiumi Liri - Garigliano e Volturno (D.P.R. 01/06/99 pubblicato sulla G.U. del 22/10/98 n. 247)
-  Limite regionale
-  Limite provinciale
-  Limite comunale

FONTE:
Autorità di bacino dei fiumi Liri,
Garigliano e Volturno
Piano straordinario per la rimozione
delle situazioni a più alto rischio