



*Il Ministro dell' Ambiente  
e della Tutela del Territorio e del Mare*


**DI CONCERTO CON IL  
MINISTRO DEI BENI E DELLE ATTIVITA' CULTURALI E DEL  
TURISMO**

**VISTO** il D.Lgs. 3 aprile 2006, n. 152, recante "Norme in materia ambientale" così come modificato ed integrato dal D.Lgs. 16 gennaio 2008, n. 4, recante "Ulteriori disposizioni correttive ed integrative del Decreto Legislativo 3 aprile 2006, n. 152, recante norme in materia ambientale", e dal D.Lgs. 29 giugno 2010, n. 128, recante "Modifiche ed integrazioni al Decreto Legislativo 3 aprile 2006, n. 152";

**VISTO** il D.P.C.M. 27 dicembre 1988, concernente "Norme tecniche per la redazione degli studi di impatto ambientale e la formulazione del giudizio di compatibilità di cui all'art. 6 della Legge 8 luglio 1986, n. 349, adottate ai sensi dell'art. 3 del D.P.C.M. 10 agosto 1988, n. 377" e successive modifiche ed integrazioni;

**VISTO** l'art. 9 del D.P.R. 14 maggio 2007, n. 90 e successive modifiche di cui all'art. 7, comma 1, del D. L. 23 maggio 2008, n. 90, convertito nella Legge 14 luglio 2008, n. 123, che ha istituito la Commissione Tecnica di verifica dell'impatto ambientale VIA/VAS e prevede, per le valutazioni di impatto ambientale di opere per le quali sia riconosciuto un concorrente interesse regionale, l'integrazione della Commissione con un componente designato dalle Regioni e dalle Province Autonome interessate;

**CONSIDERATO** che, in sede di istruttoria tecnica, la Commissione Tecnica di verifica dell'impatto ambientale VIA/VAS è stata integrata dal rappresentante della Regione Calabria, nominato con Decreto del Ministro dell'ambiente e della tutela del territorio e del mare;



**VISTA** la domanda di pronuncia di compatibilità ambientale presentata da ENAC – Ente Nazionale per l'Aviazione Civile per il "Piano di Sviluppo Aeroportuale" dell'aeroporto internazionale di Lamezia Terme, con nota n. 96370/ENAC/CIA del 16 settembre 2014, acquisita al prot. n. DVA-2014-29687 del 18 settembre 2014;

**PRESO ATTO** che la pubblicazione dell'annuncio relativo alla domanda di pronuncia di compatibilità ambientale ed al conseguente deposito del progetto e dello studio di impatto ambientale per la pubblica consultazione è avvenuta in data 16 settembre 2014 sui quotidiani "La Notizia" e "Il Quotidiano del Sud";

**VISTA** la documentazione trasmessa dal soggetto proponente a corredo dell'istanza di valutazione di impatto ambientale, nonché le integrazioni e i chiarimenti trasmessi da ENAC nel corso dell'iter istruttorio;

**PRESO ATTO** delle osservazioni pervenute ai sensi dell'art. 24 comma 4 del D.Lgs. 3 aprile 2006, n. 152, e ss.mm.ii., considerate dalla Commissione tecnica di verifica dell'impatto ambientale VIA/VAS nel corso dell'istruttoria e nella definizione del quadro prescrittivo;

**PRESO ATTO** che non sono pervenuti pareri ai sensi dell'art. 25 del D.Lgs. 3 aprile 2006, n. 152, e ss.mm.ii.;

**PRESO ATTO** che il progetto presentato è riferibile alla tipologia di cui al punto 10) dell'allegato II alla Parte II del D.Lgs. 3 aprile 2006, n. 152, e ss.mm.ii., e che gli interventi previsti consistono in:

Infrastrutture di volo:


- Bretella testata 28
- Piazzale aeromobili

Interventi edilizi:

- Aerostazione passeggeri
- Hangar aeromobili
- Hangar mezzi rampa
- Riqualfica della torre serbatoio
- Aerotel

Viabilità e parcheggi:

- Viabilità interna
- Aree a parcheggio
- Parcheggi multipiano



Impianti tecnologici:

- Disoleatore-dissabbiatore;

**CONSIDERATO** che, con riferimento alle aree della Rete Natura 2000, nell'ambito dell'inquadramento di area vasta, è stata effettuata la disamina delle aree sottoposte a tutela ambientale in base alla normativa vigente, al fine di segnalare la presenza di aree di pregio naturalistico, e che da tale ricerca sono emersi i seguenti siti:

- SIC IT9330087 "Lago La Vota", distante poco meno di 2.500m dal sedime aeroportuale;
- SIC IT9330089 "Dune dell'Angitola"; distante poco più di 5.300m dal sedime aeroportuale;

**PRESO ATTO** che, come si evince dall'allegato parere, la Commissione Tecnica di verifica dell'impatto ambientale VIA/VAS, sulla base dell'istruttoria condotta, ha valutato che le opere previste in progetto determineranno sulle aree della Rete Natura 2000, effetti trascurabili o nulli;

**ACQUISITO** il parere positivo con prescrizioni della Commissione Tecnica di verifica dell'impatto ambientale VIA/VAS n. 1828 del 3 luglio 2015, assunto al prot. DVA-2015-17912 del 8 luglio 2015, costituito da n. 54 pagine;

**ACQUISITO** il parere positivo con prescrizioni del Ministero dei beni e delle attività culturali e del turismo, prot. n. 16031 del 8 luglio 2015, assunto al prot. DVA-2015-17887 del 8 luglio 2015, costituito da n. 19 pagine;

**PRESO ATTO** che non risulta pervenuto, entro i termini previsti dall'art. 25, comma 2, del D.Lgs. 3 aprile 2006, n. 152, e ss.mm.ii., il parere della Regione Calabria;

**CONSIDERATO** quindi che sono allegati al presente Decreto e ne costituiscono parte integrante, i seguenti pareri:

1. parere della Commissione Tecnica di verifica dell'impatto ambientale VIA/VAS, n. 1828 del 3 luglio 2015, prot. DVA-2015-17887 del 8 luglio 2015;
2. parere del Ministero dei beni e delle attività culturali e del turismo, prot. n. 16031 del 8 luglio 2015, prot. DVA-2015-17887 del 8 luglio 2015;

**CONSIDERATO** che, ai sensi dell'art. 26, comma 4, del D.Lgs. 3 aprile 2006, n. 152, così come modificato dal D.Lgs. 16 gennaio 2008, n. 4, il provvedimento di valutazione di impatto ambientale sostituisce o coordina tutte le autorizzazioni, intese, concessioni, licenze, pareri, nulla osta e assensi comunque denominati in materia ambientale;



**CONSIDERATO** che ai sensi dell'art. 26, comma 4, del D.Lgs. 3 aprile 2006, n. 152, e ss.mm.ii., sulla base di quanto indicato dal proponente, si è provveduto ad una ricognizione delle autorizzazioni, intese, concessioni, licenze, pareri, nulla osta e assensi comunque denominati in materia ambientale e relativi al livello di progettazione oggetto del procedimento di VIA.

Eventuali ulteriori autorizzazioni ambientali relative al livello progettuale oggetto della presente valutazione, dovranno essere acquisite prima della conclusione della conferenza dei servizi decisoria.

Sono fatte salve, e quindi non comprese nel presente provvedimento, le ulteriori autorizzazioni, intese, concessioni, licenze, pareri, nulla osta e assensi in tema di patrimonio culturale eventualmente da rilasciare da parte del Ministero dei beni e delle attività culturali e del turismo e della Regione;

**RITENUTO**, sulla base di quanto premesso, di dover provvedere ai sensi dell'art. 26 del D.Lgs. 3 aprile 2006, n. 152, come modificato dal D.Lgs. 16 gennaio 2008, n. 4, alla formulazione del provvedimento di valutazione dell'impatto ambientale;

## DECRETA

la compatibilità ambientale del "Piano di Sviluppo Aeroportuale" dell'Aeroporto internazionale di Lamezia Terme presentato da ENAC, subordinata al rispetto delle prescrizioni e raccomandazioni di cui all'art. 1.

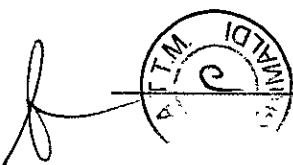
### Art. 1 (Quadro Prescrittivo)

#### Sez. A)

Prescrizioni della Commissione Tecnica di verifica dell'impatto ambientale VIA/VAS:

#### *Quadro progettuale*

1. in fase di progettazione esecutiva si dovrà provvedere alla predisposizione dei progetti afferenti agli interventi di inserimento paesaggistico, con riferimento sia alla naturalizzazione, sia allo spostamento di un tratto del canale Manchetta, sia ai percorsi ciclopeditoni, dei quali si dovrà provvedere alla realizzazione entro il completamento degli interventi previsti dal PSA;
2. nel progetto esecutivo si dovrà preferire il conferimento dei materiali di risulta ad impianti di recupero piuttosto che a discarica;
3. nella progettazione esecutiva degli edifici si dovrà tener conto di misure per l'efficientamento energetico;



4. dovrà essere presentata una relazione che descriva la gestione dei rifiuti in ambito aeroportuale e ne preveda il miglioramento nel rispetto delle priorità della gerarchia indicata all'art. 179 del D.Lgs. 152/2006;
5. dovrà essere presentato il piano di utilizzo terre ex art. 186 del D.Lgs. 152/2006 e ss.mm.ii. prima dell'inizio dei lavori con particolare riferimento al "Tronchetto";

#### *Quadro ambientale*

6. dovranno essere applicate le misure di mitigazione in fase di cantiere previste nello SIA e verificata la necessità di eventuali altre, come barriere filtro mobili;

#### *Clima acustico*

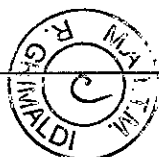
7. in fase di esecuzione dei lavori si dovranno adottare schermature acustiche provvisorie laddove sulla base di rilievi fonometrici di cantiere, si riscontrino situazioni di disturbo presso i recettori;
8. a seguito di specifici rilievi da eseguirsi durante l'esercizio dello scalo, qualora da questi dovessero essere confermate le previsioni degli studi presentati, che evidenziano un superamento del livello L<sub>va</sub> di 65dB, i ricettori contrassegnati dallo SIA con i numeri 5 e 6 dovranno essere oggetto di risanamento acustico da parte del proponente;

#### *Acque*

9. in fase di progettazione esecutiva si dovrà verificare:
  - 1) la eventuale necessità di percentuale di aggettamento delle acque;
  - 2) l'utilizzo della prevista tecnologia CFA o di fanghi polimerici biodegradabili laddove la falda è interessata dalla costruzione di manufatti con fondazioni profonde;
10. in fase di progettazione esecutiva, gli interventi da effettuarsi in corrispondenza dei corsi d'acqua dovranno recepire le indicazioni dell'Autorità idraulica competente, il cui parere dovrà essere trasmesso al Ministero dell'ambiente e della tutela del territorio e del mare – Direzione generale per le valutazioni e le autorizzazioni ambientali, ai fini della verifica di ottemperanza;
11. tutti i progetti esecutivi di gestione/trattamento acque dovranno essere assoggettati a verifica di ottemperanza presso il Ministero dell'ambiente e della tutela del territorio e del mare;

#### *Vegetazione, fauna ecosistemi e aree protette*

12. in riferimento alle misure da mettere in atto per evitare fenomeni di *bird striking*, al fine di valorizzare al contempo gli aspetti vegetazionali, in fase di progettazione esecutiva si dovrà provvedere ad uno studio relativo alla scelta di idonee essenze da mettere a dimora;



13. in riferimento alla realizzazione dei nuovi interventi vegetazionali:

- a) le operazioni dovranno essere eseguite da tecnici specializzati, dovranno essere predisposti capitolati di appalto nei quali saranno indicate tutte le azioni, riferite sia alla realizzazione sia alla gestione degli interventi;
- b) per la produzione delle specie arbustive ed arboree autoctone si dovrà far ricorso all'approvvigionamento del materiale genetico ecotipico, privilegiando vivai specializzati che trattino materiale di propagazione autoctono certificato; qualora tale condizione non fosse attuabile nel territorio regionale, dovrà essere predisposta un'ideale struttura vivaistica con certificazione di utilizzo di materiale da propagazione locale;
- c) gli interventi dovranno essere supportati da successive cure colturali che dovranno essere effettuate fino al completo affrancamento della vegetazione e comunque ripetute con frequenze idonee per un periodo non inferiore ai cinque anni successivi all'ultimazione dei lavori;

*Piano di monitoraggio ambientale*

14. Entro sei mesi dal decreto VIA dovrà essere presentato il progetto operativo del Piano di Monitoraggio Ambientale che dovrà trattare tutti gli aspetti già trattati nel PMA ed essere integrato in relazione a:


- a) ambiente idrico superficiale: i parametri da monitorare dovranno essere definiti fra quelli ricompresi nella Tabella 3 "Valori limite di emissione in acque superficiali ed in fognatura" del D.Lgs. 152/2006 e ss.mm.ii. - Parte Terza, Allegato 5 e dovranno essere descritte le metodiche di monitoraggio;
- b) ambiente idrico sotterraneo: dovrà essere previsto il monitoraggio della falda sia in termini qualitativi sia quantitativi e dovranno esserne descritte le metodiche;
- c) dovranno essere previste idonee procedure che indichino le azioni da intraprendere nel caso in cui in corso d'opera o al loro termine dovessero verificarsi degli effetti imprevisti, negativi sulla componente indagata o qualora gli interventi di mitigazione non dovessero ottenere i risultati previsti;
- d) dovrà essere prevista una banca dati georeferenziata per il contenimento dei dati di monitoraggio, da cui estrarre report informativi;

**Sez. B)**

*Prescrizioni del Ministero dei beni e delle attività culturali e del turismo:*

1. *Sotto il profilo della tutela archeologica:*

1.1. in corrispondenza delle aree che da progetto verranno sottoposte a movimento terra dovrà essere prevista un'indagine archeologica preventiva consistente in scavi da eseguire con metodo archeologico-stratigrafico. Dette indagini, il cui esito potrà comportare variazioni dell'architetonico previsto, dovranno essere esaustive e raggiungere lo strato vergine, entro l'area di sedime delle strutture previste da progetto, da effettuarsi a mano tramite personale specializzato;



- 1.2. in considerazione della delicatezza del lavoro, sarà necessario avvalersi di un tecnico rilevatore e di un archeologo professionista di adeguata formazione nel campo della ricerca archeologica in possesso, salvo quanto precisato al riguardo nel parere della competente Direzione Generale Archeologia del MiBACT, dei titoli previsti dal D.M. MiBACT 20 marzo 2009, n. 60, con l'incarico di posizionare l'area dell'intervento e di elaborare i rilievi di ogni emergenza antica rintracciata;
  - 1.3. dette indagini dovranno mirare alla lettura puntuale delle stratigrafie alla documentazione ed allo studio dei reperti eventualmente rinvenuti. L'archeologo professionista dovrà redigere la relativa documentazione dello scavo stratigrafico (giornale di scavo, schede UUSS riprese fotografiche, relazione finale, ecc.), mentre il tecnico-rilevatore avrà cura di effettuare un accurato posizionamento e rilievo archeologico con sistema GIS dell'area dell'intervento ed elaborare sul terreno i rilievi di ogni emergenza e stratigrafia emerse (rilievi grafici su supporto cartaceo e in formato dwg georeferenziato, riprese fotografiche e fotomosaico);
  - 1.4. al termine delle indagini archeologiche, le eventuali emergenze individuate dovranno in ogni caso essere conservate e valorizzate secondo le prescrizioni che verranno appositamente impartite dalla competente Soprintendenza di settore, con cui dovrà essere anche progettata una pannellistica da esporre all'interno della struttura aeroportuale ed una pubblicazione a carattere scientifico-divulgativo;
  - 1.5. soltanto al termine di ciascuna procedura di verifica preventiva la Soprintendenza competente di settore rilascerà un nulla-osta che potrà comunque prevedere un'assistenza archeologica continua nel corso di tutte le successive altre fasi di cantiere;
  - 1.6. l'intera procedura sarà condotta sotto la direzione scientifica della Soprintendenza competente di settore, che si avvarrà del funzionario archeologo del competente Ufficio Territoriale, a cui dovranno essere consegnati tempestivamente i reperti eventualmente recuperati nel corso delle attività archeologiche, nonché tutta la relativa documentazione (rilievi grafici su supporto cartaceo e in formato dwg georeferenziato, riprese fotografiche, schedatura reperti, relazione finale);
  - 1.7. l'esito positivo di dette indagini potrà comportare eventuali variazioni di progetto che verranno indicate dalla competente Soprintendenza di settore;
2. *Sotto il profilo della tutela paesaggistica:*
- 2.1. la piantumazione di essenze arboree sempreverdi lungo il torrente Cantagalli deve interessare tutto il percorso ed essere estesa su tutte e due i lati;

X



- 2.2. l'area prospiciente il nuovo aerotel, l'area destinata a parcheggi e la viabilità interna vengono attrezzate con una più folta piantumazione di alberature a medio ed alto fusto;
- 2.3. il progetto della nuova aerostazione passeggeri venga ulteriormente sviluppato con particolare riferimento alla soluzione compositiva/funzionale ed architettonica che approfondisca il rapporto del prospetto sul land-side con le strutture in affiancamento del viadotto di accesso in quota al livello partenze e la sistemazione degli spazi a terra (sottoviadotti ed area antistante);
- 2.4. la struttura della copertura in legno lamellare della nuova aerostazione passeggeri venga rivestita adottando soluzioni che assicurino una continuità stilistico-estetica con le strutture esistenti e progettate;
- 2.5. i progetti esecutivi degli interventi del piano di sviluppo aeroportuale vengano sottoposti alla valutazione della Direzione Generale Belle Arti e Paesaggio del MiBACT e della competente Soprintendenza di settore per il nulla-osta definitivo.

## Art. 2 (Verifiche di Ottemperanza)

Alla verifica di ottemperanza delle prescrizioni riportate all'art. 1 si provvederà, con oneri a carico del Proponente, laddove le attività richieste ai soggetti coinvolti non rientrino tra i compiti istituzionali, come indicato di seguito:

### Sez. A)

Prescrizioni della Commissione Tecnica di verifica dell'impatto ambientale VIA/VAS

Prescrizioni: A) 1, 2, 3, 5, 6, 9, 11, 12, 13, 14

Termine per l'avvio della Verifica di Ottemperanza: ANTE OPERAM – Fase di progettazione esecutiva

Ente Vigilante: Ministero dell'ambiente e della tutela del territorio e del mare

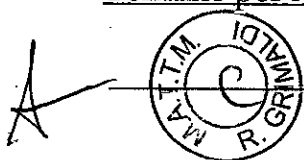
Prescrizione: A) 4

Termine per l'avvio della Verifica di Ottemperanza: ANTE OPERAM – Fase di progettazione esecutiva

Ente Vigilante: Regione Calabria

Prescrizioni: A) 7, 8

Termine per l'avvio della Verifica di Ottemperanza: IN CORSO D'OPERA





Ente Vigilante: Ministero dell'ambiente e della tutela del territorio e del mare

Prescrizione: A) 10

Termine per l'avvio della Verifica di Ottemperanza: ANTE OPERAM – Fase di progettazione esecutiva

Ente Vigilante: Ministero dell'ambiente e della tutela del territorio e del mare

Ente Coinvolto: Autorità di Bacino

Note: Nulla osta ai sensi del D.Lgs. 152/2006, Parte Terza

**Sez. B)**

Prescrizioni del Ministero dei beni e delle attività culturali e del turismo

Prescrizioni: B) TUTTE

Termine per l'avvio della Verifica di Ottemperanza: ANTE OPERAM

Ente Vigilante: Ministero dei beni e delle attività culturali e del turismo

### **Art. 3 (Disposizioni Finali)**

Il presente provvedimento sarà comunicato a ENAC, al Ministero dei beni e delle attività culturali e del turismo, al Ministero delle infrastrutture e dei trasporti, e alla Regione Calabria, la quale provvederà a portarlo a conoscenza delle altre amministrazioni eventualmente interessate.

Il Proponente provvederà alla pubblicazione del presente provvedimento per estratto nella Gazzetta Ufficiale, ai sensi dell'art. 27 del D.Lgs. 3 aprile 2006 n. 152 come modificato dal D.Lgs. 16 gennaio 2008, n. 4, notiziandone il Ministero dell'ambiente e della tutela del territorio e del mare – Direzione generale per le valutazioni e le autorizzazioni ambientali, e trasmetterà al medesimo e al Ministero dei beni e delle attività culturali e del turismo, copia del provvedimento autorizzativo finale pubblicato ai sensi dell'art. 11, comma 10 della Legge 24 novembre 2000, n. 340.

Ai sensi dell'art. 26, comma 6, del D.Lgs. 152/2006 e ss.mm.ii., il progetto di cui al presente decreto dovrà essere realizzato entro cinque anni decorrenti dalla data di pubblicazione del relativo estratto sulla Gazzetta Ufficiale; trascorso tale periodo, fatta salva la facoltà di proroga su richiesta del proponente, la procedura di valutazione dell'impatto ambientale dovrà essere reiterata.

Il presente decreto è reso disponibile, unitamente ai pareri della Commissione Tecnica di verifica dell'impatto ambientale VIA/VAS, e del Ministero dei beni e



delle attività culturali e del turismo, sul sito WEB del Ministero dell'ambiente e della tutela del territorio e del mare.

Avverso il presente provvedimento è ammesso ricorso al TAR entro 60 giorni e al Capo dello Stato entro 120 giorni decorrenti dalla pubblicazione in Gazzetta Ufficiale.

IL MINISTRO DELL'AMBIENTE E  
DELLA TUTELA DEL  
TERRITORIO E DEL MARE



IL MINISTRO DEI BENI E  
DELLE ATTIVITÀ CULTURALI  
E DEL TURISMO

