



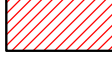



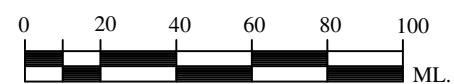
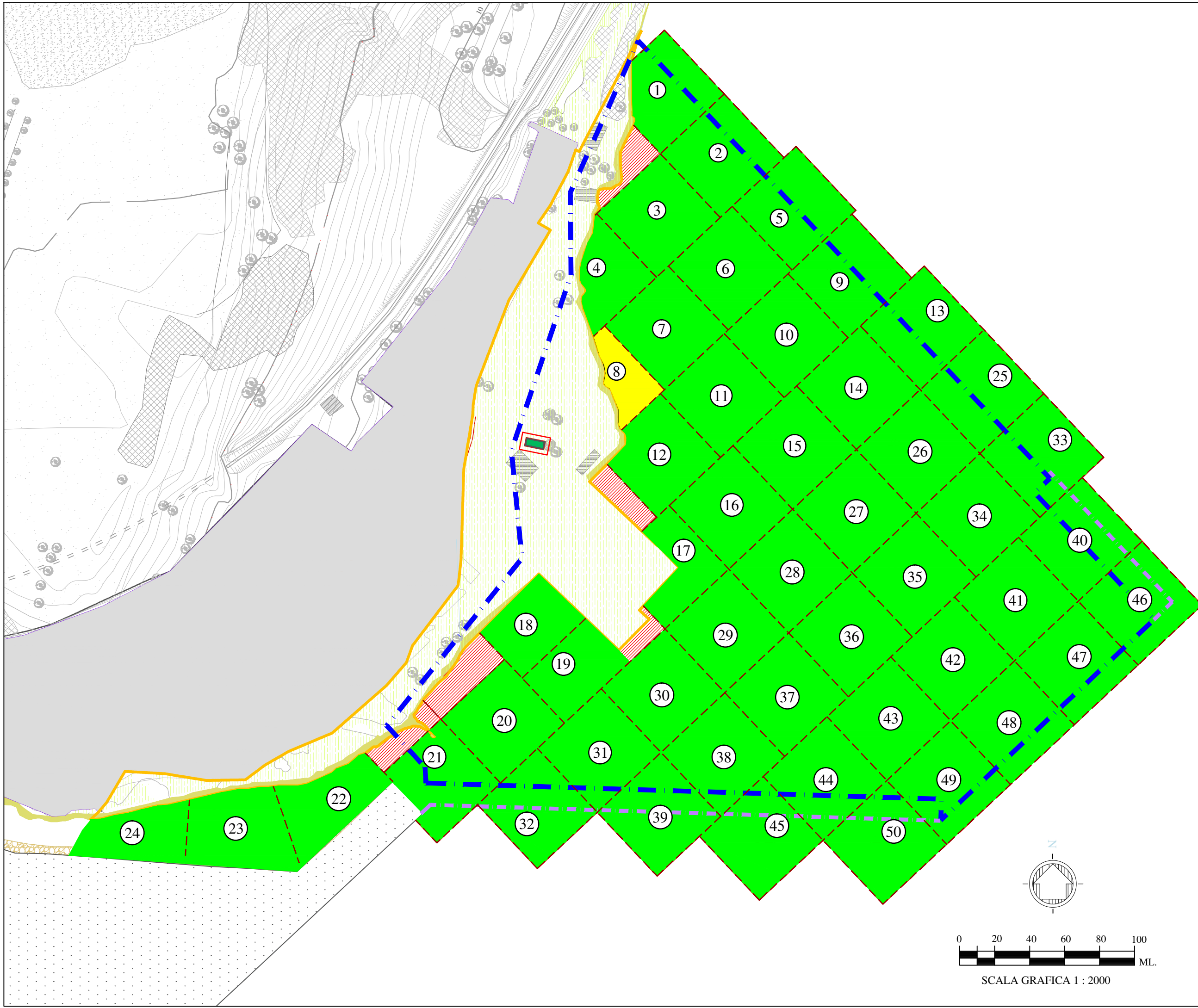


Distribuzione aree contaminate

Profondità 0 -0,50 m

Inquinante: Antracene ($\mu\text{g}/\text{kg}$)

-  Limite banchine
 -  Perimetro impermeabile
 -  Aree caratterizzate parte a terra
 -  Area della marina militare o complementari non interessata dal presente stralcio
 -  Aree residue - inferiori a mq 1500
- Antracene ($\mu\text{g}/\text{kg}$)
-  Conc. < 245 (Limite di intervento Icram)
 -  Conc. > 245 (Limite di intervento Icram)
 -  Valore superiore al limite Col.B Tab. 1 All.5 Tit. V Parte IV D.Lgs. 152/06 - **NON PREVISTO** per Antracene







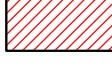



SCALA GRAFICA 1 : 2000

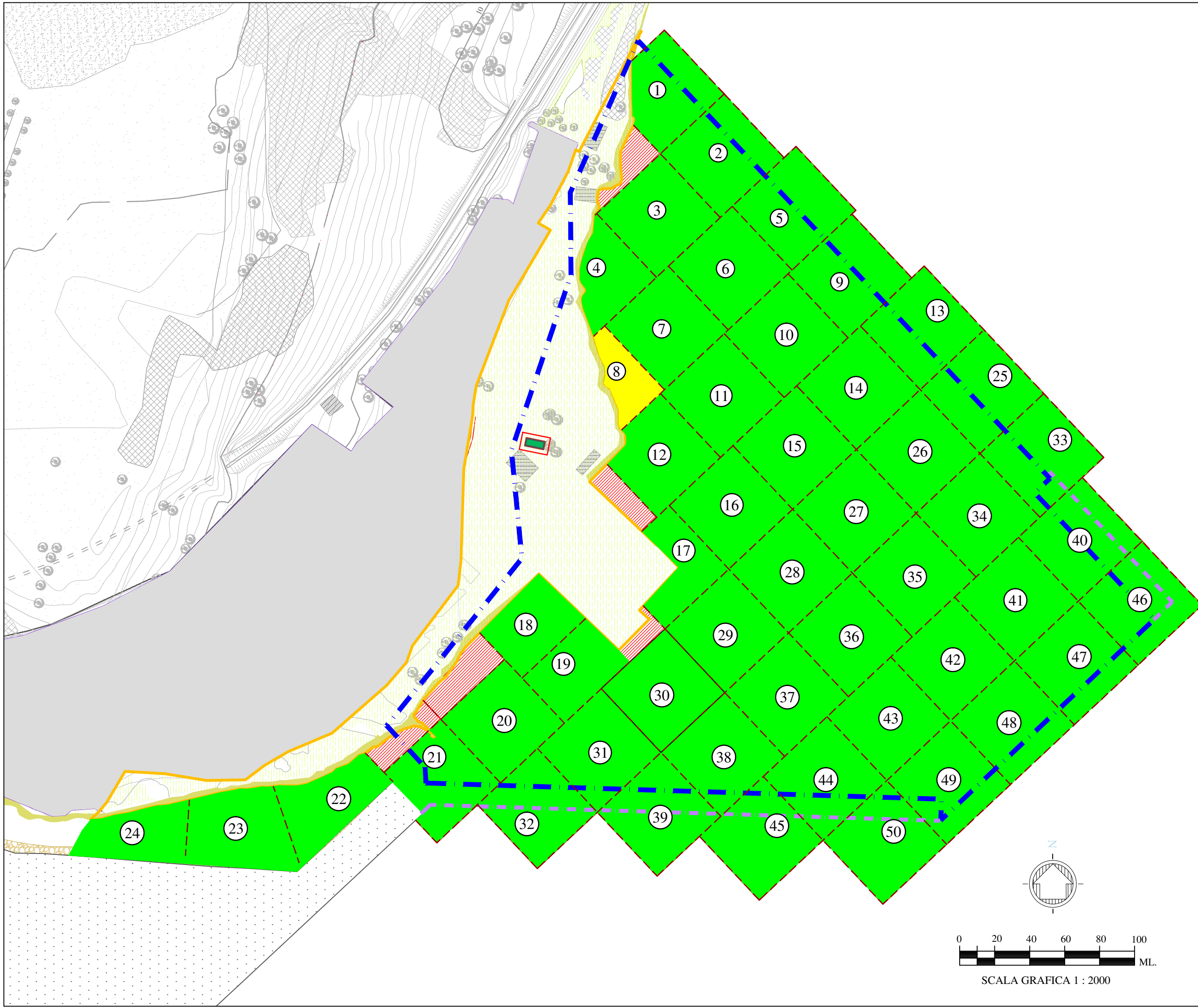
Totale aree a mare 118.000,00 m²
N° totale stazioni di campionamento a mare 50
Maglie 50x50 m, come da indicazioni dell'allegato A del D.M. 07-11-2008

Distribuzione aree contaminate

Profondità 0 -0,50 m

Inquinante: fluorantene ($\mu\text{g}/\text{kg}$)

-  Limite banchine
 -  Perimetro impermeabile
 -  Aree caratterizzate parte a terra
 -  Area della marina militare o complementari non interessata dal presente stralcio
 -  Aree residue - inferiori a mq 1500
- Fluorantene ($\mu\text{g}/\text{kg}$)
-  Conc. < 1500 (Limite di intervento Icram)
 -  Conc. > 1500 (Limite di intervento Icram)
 -  Valore superiore al limite Col.B Tab. 1 All.5 Tit. V Parte IV D.Lgs. 152/06 - **NON PREVISTO** per Fluorantene

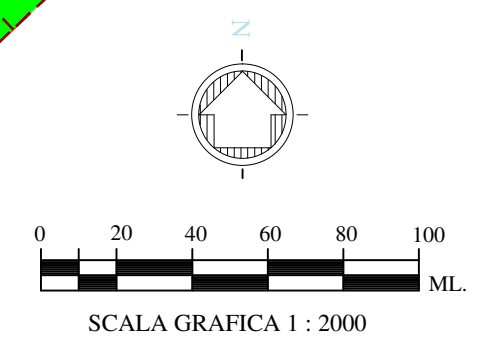
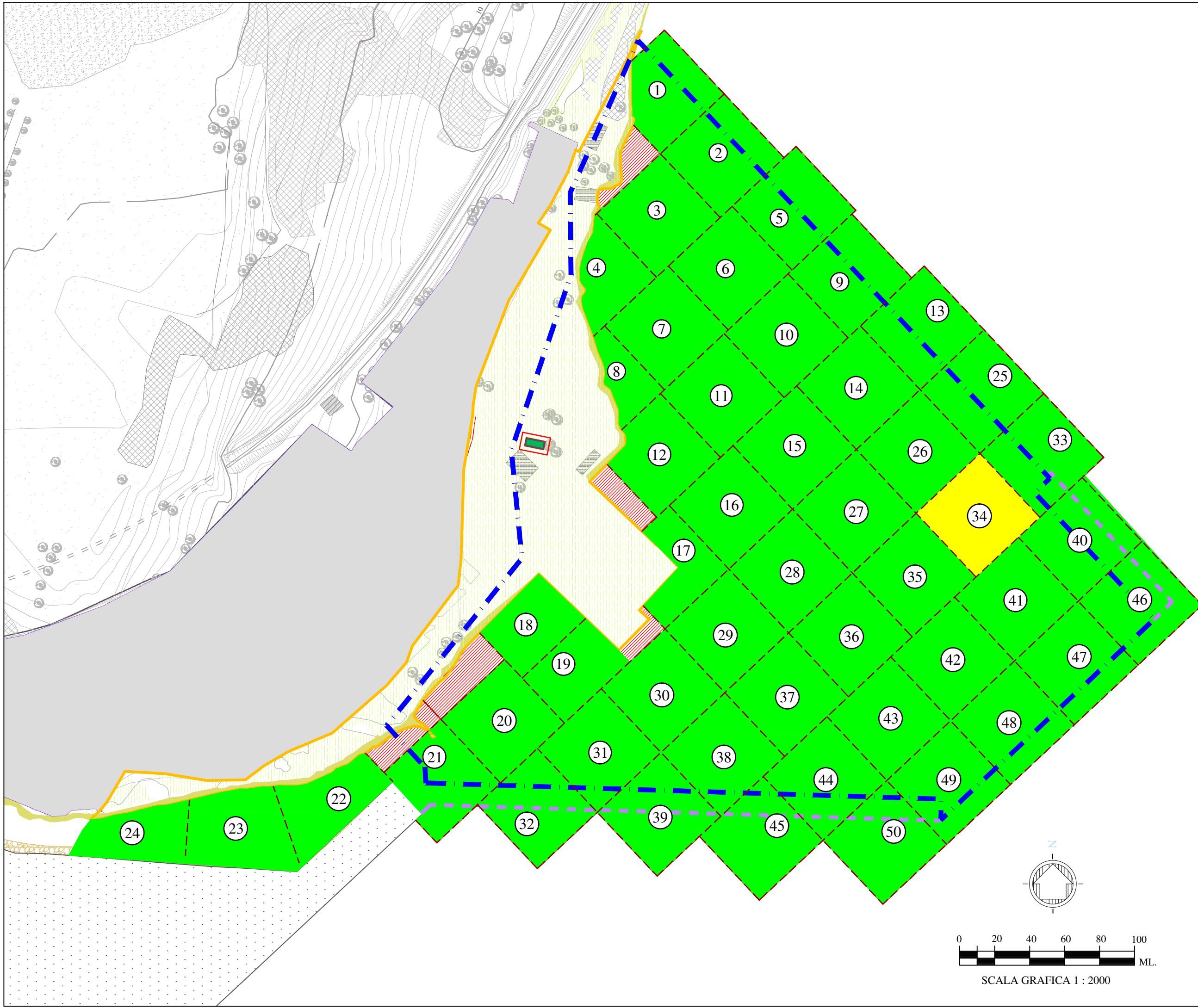
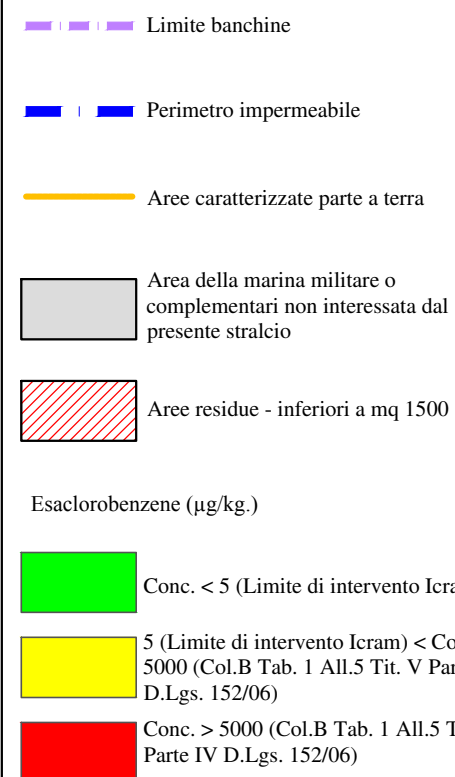


Totale aree a mare 118.000,00 m²
 N° totale stazioni di campionamento a mare 50
 Maglie 50x50 m, come da indicazioni
 dell'allegato A del D.M. 07-11-2008

Distribuzione aree contaminate

Profondità 0 -0,50 m

Inquinante: Esaclorobenzene (µg/kg)





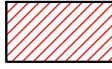





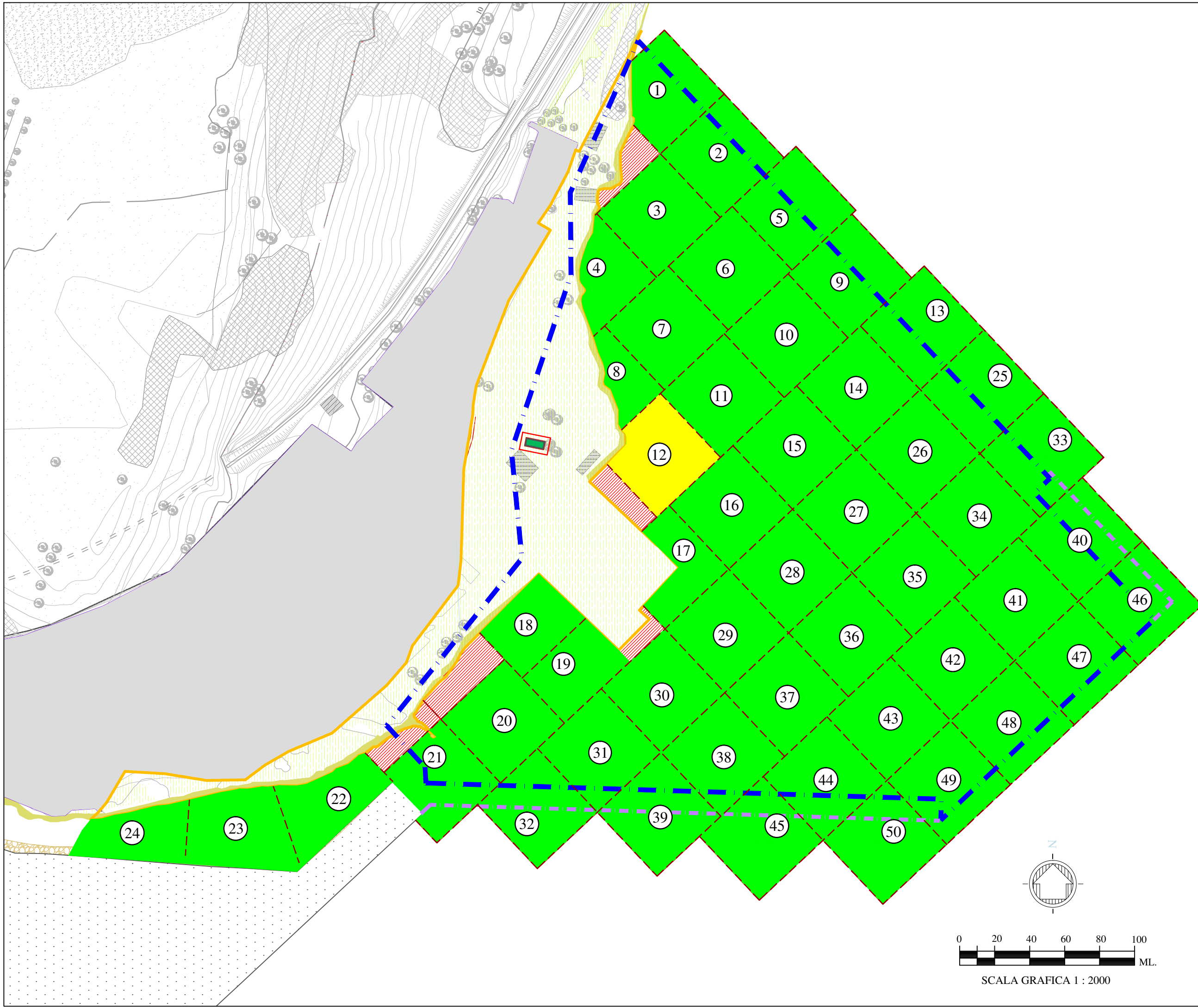
Totale aree a mare 118.000,00 m²
 N° totale stazioni di campionamento a mare 50
 Maglie 50x50 m, come da indicazioni dell'allegato A del D.M. 07-11-2008

Distribuzione aree contaminate

Profondità 0 -0,50 m

Inquinante: PCBs ($\mu\text{g}/\text{kg}$)

-  Limite banchine
 -  Perimetro impermeabile
 -  Aree caratterizzate parte a terra
 -  Area della marina militare o complementari non interessata dal presente stralcio
 -  Aree residue - inferiori a mq 1500
- PCBs ($\mu\text{g}/\text{kg}$)
-  Conc. < 190 (Limite di intervento Icram)
 -  190 (Limite di intervento Icram) < Conc. < 5000 (Col.B Tab. 1 All.5 Tit. V Parte IV D.Lgs. 152/06)
 -  Conc. > 5000 (Col.B Tab. 1 All.5 Tit. V Parte IV D.Lgs. 152/06)

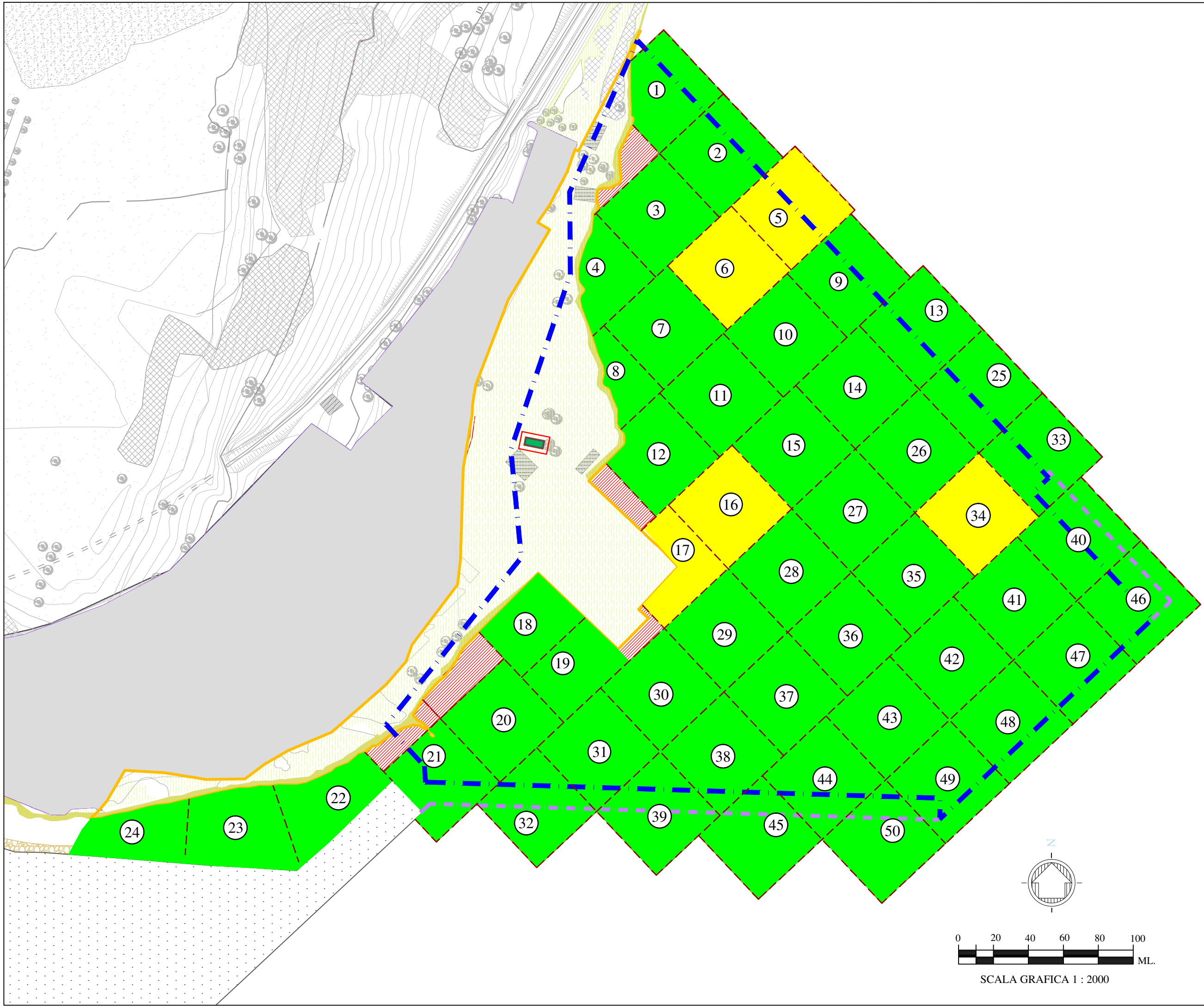







Totale aree a mare 118.000,00 m²
 N° totale stazioni di campionamento a mare 50
 Maglie 50x50 m, come da indicazioni dell'allegato A del D.M. 07-11-2008




Distribuzione aree contaminate

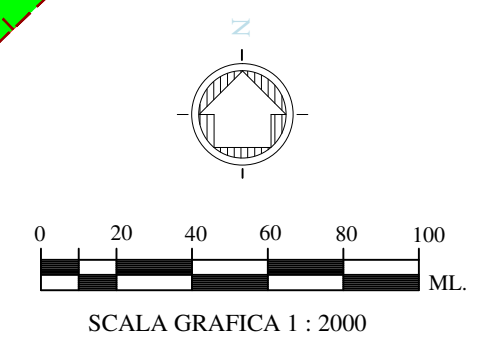
Profondità 0 - 0,50 m

Inquinante: mercurio (mg/kg)



-  Limite banchine
-  Perimetro impermeabile
-  Aree caratterizzate parte a terra
-  Area della marina militare o complementari non interessata dal presente stralcio
-  Aree residue - inferiori a mq 1500

- Mercurio (mg/kg s.s.)
-  Conc. < 1 (Limite di intervento Icram)
 -  1 (Limite di intervento Icram) < Conc. < 5 (Col.B Tab. 1 All.5 Tit. V Parte IV D.Lgs. 152/06)
 -  Conc. > 5 (Col.B Tab. 1 All.5 Tit. V Parte IV D.Lgs. 152/06)

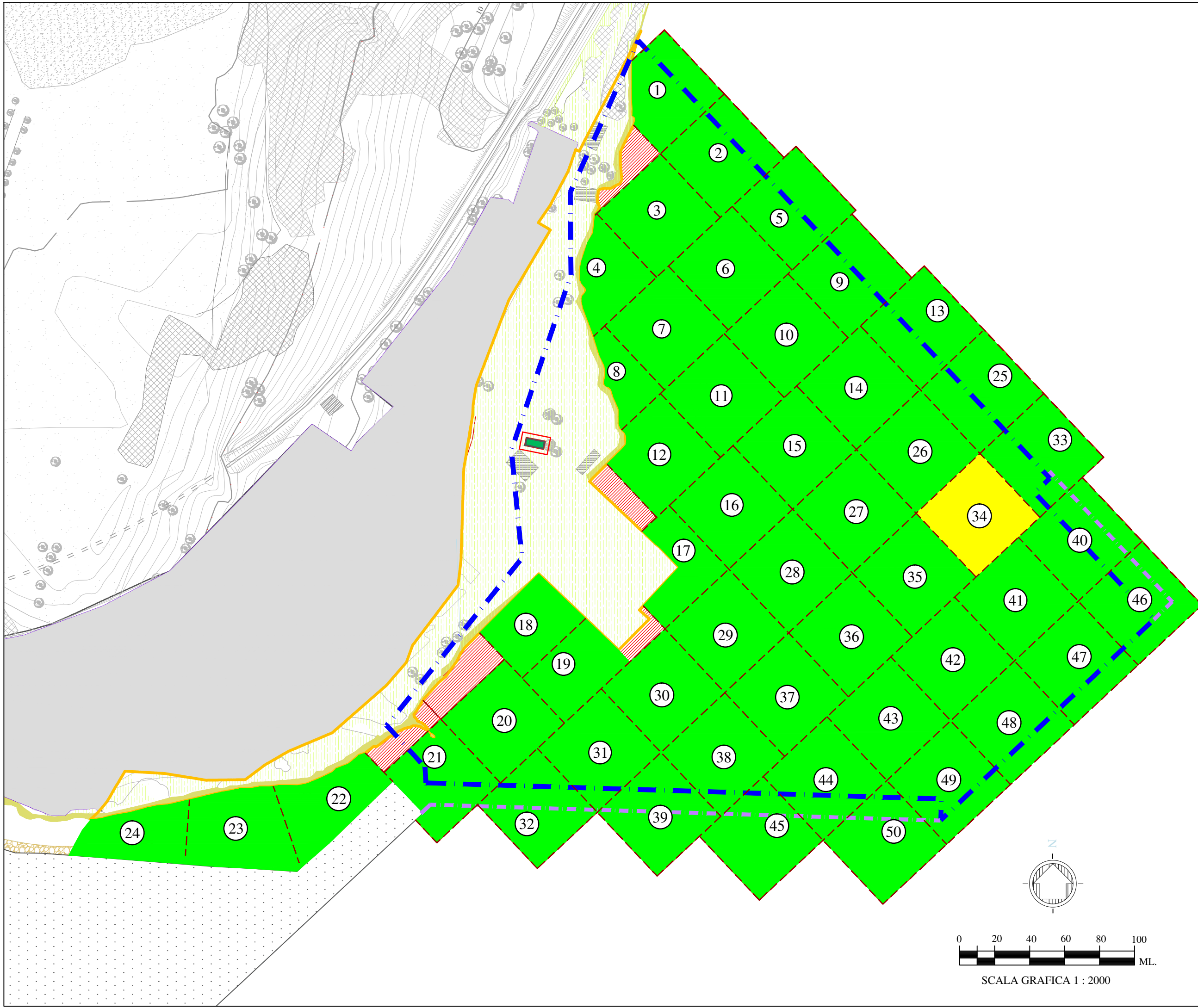






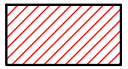



Totale aree a mare 118.000,00 m²
 N° totale stazioni di campionamento a mare 50
 Maglie 50x50 m. come da indicazioni dell'allegato A del D.M. 07-11-2008

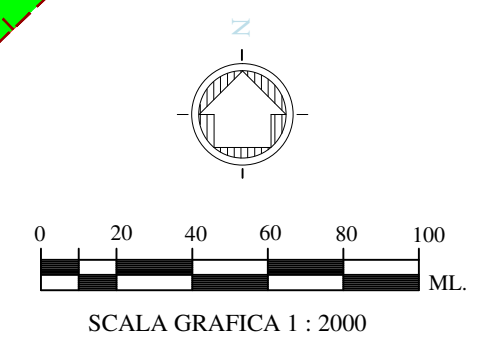
Distribuzione aree contaminate

Profondità 0,5 - 1,00 m

Inquinante: Mercurio(mg/kg)



-  Limite banchine
 -  Perimetro impermeabile
 -  Aree caratterizzate parte a terra
 -  Area della marina militare o complementari non interessata dal presente stralcio
 -  Aree residue - inferiori a mq 1500
- Mercurio (mg/kg s.s.)
-  Conc. < 1 (Limite di intervento Icram)
 -  1 (Limite di intervento Icram) < Conc. < 5 (Col.B Tab. 1 All.5 Tit. V Parte IV D.Lgs. 152/06)
 -  Conc. > 5 (Col.B Tab. 1 All.5 Tit. V Parte IV D.Lgs. 152/06)








Totale aree a mare 118.000,00 m²
 N° totale stazioni di campionamento a mare 50
 Maglie 50x50 m, come da indicazioni dell'allegato A del D.M. 07-11-2008




Distribuzione aree contaminate

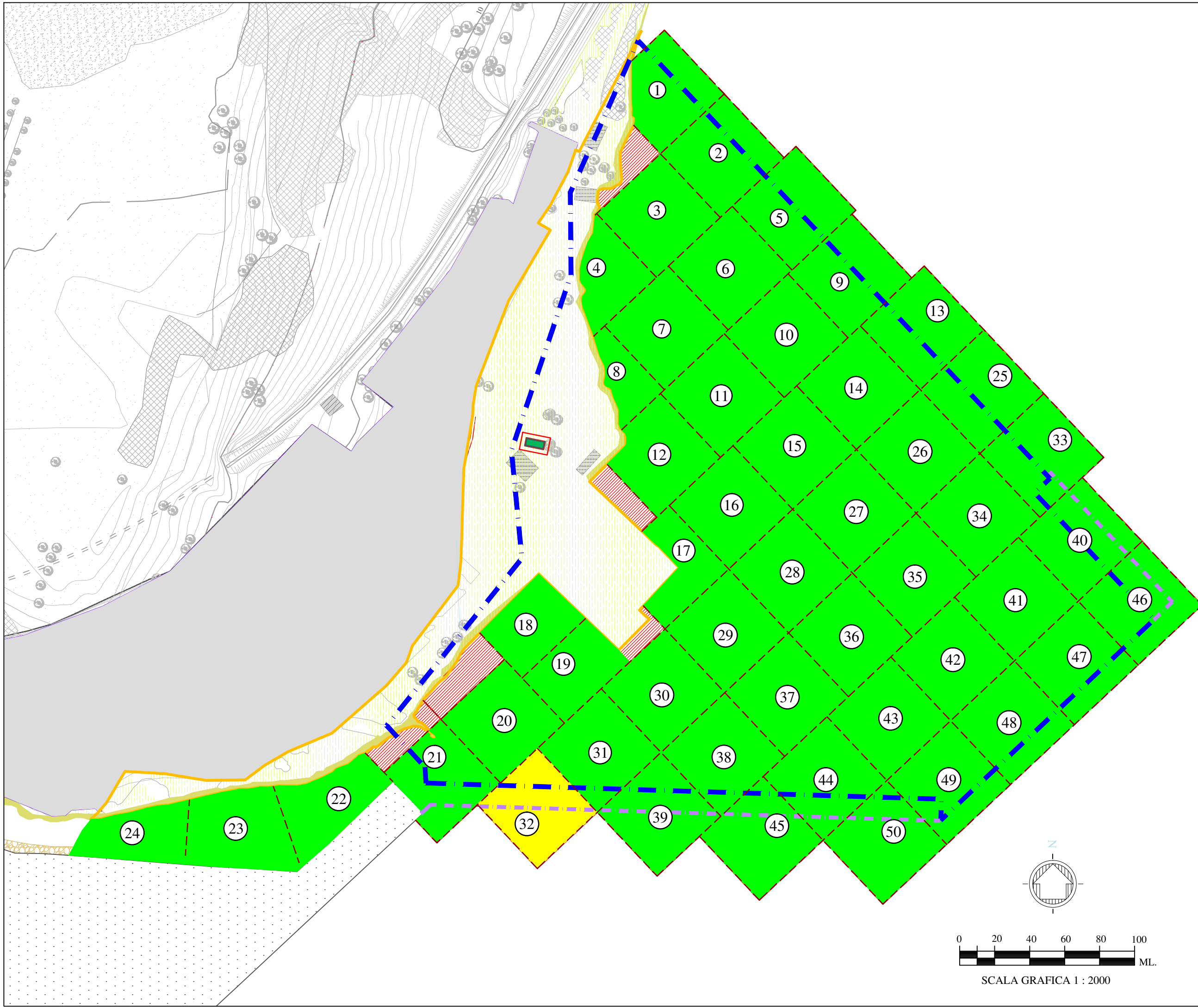
Profondità 1,00 - 1,50 m

Inquinante: Mercurio (mg/kg)

-  Limite banchine
-  Perimetro impermeabile
-  Aree caratterizzate parte a terra
-  Area della marina militare o complementari non interessata dal presente stralcio
-  Aree residue - inferiori a mq 1500

Mercurio (mg/kg s.s.)

-  Conc. < 1 (Limite di intervento Icram)
-  1 (Limite di intervento Icram) < Conc. < 5 (Col.B Tab. 1 All.5 Tit. V Parte IV D.Lgs. 152/06)
-  Conc. > 5 (Col.B Tab. 1 All.5 Tit. V Parte IV D.Lgs. 152/06)











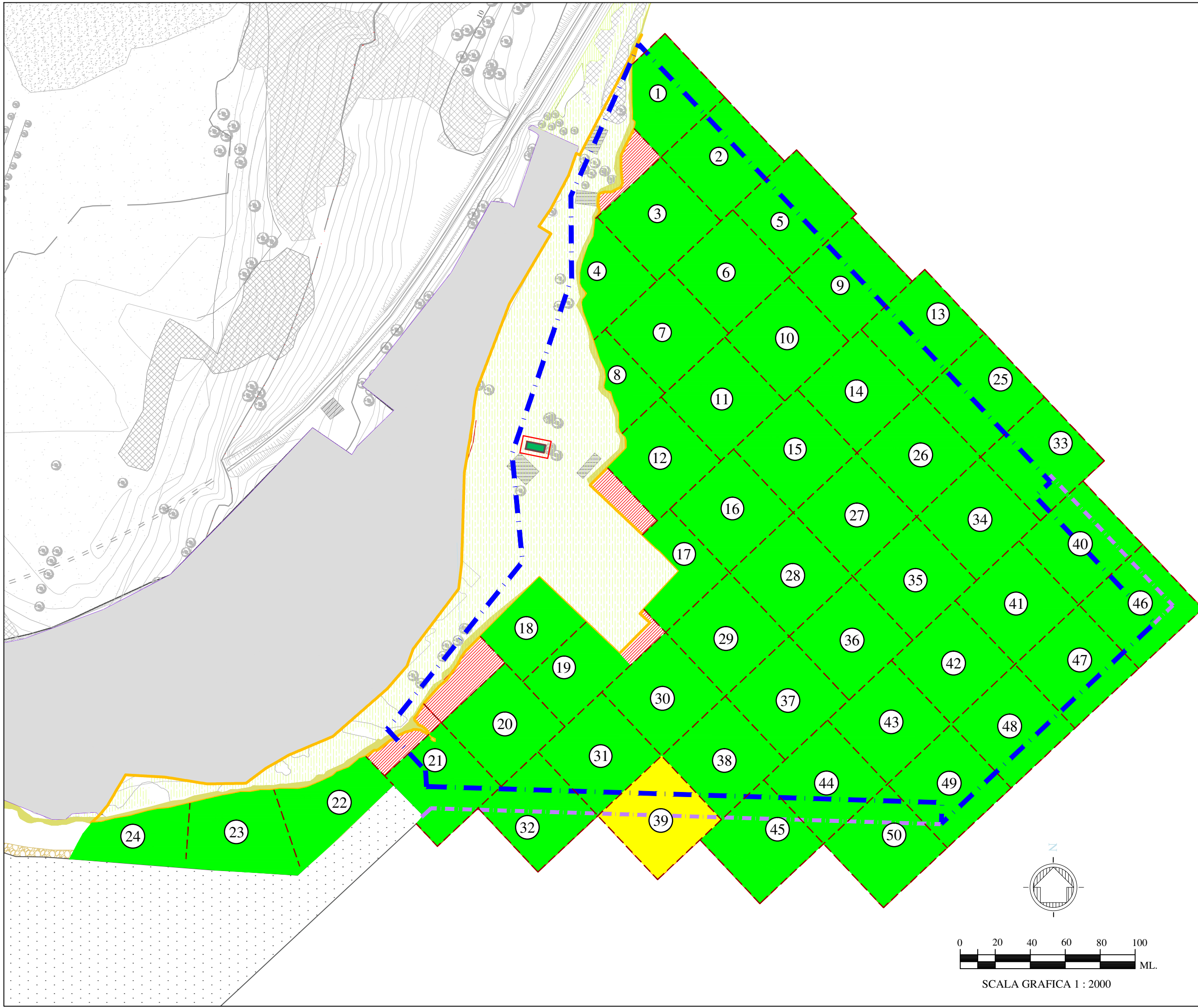
Totale aree a mare 118.000,00 m²
 N° totale stazioni di campionamento a mare 50
 Maglie 50x50 m, come da indicazioni
 dell'allegato A del D.M. 07-11-2008

Distribuzione aree contaminate

Profondità 7,00 - 7,50 m

Inquinante: Mercurio (mg/kg)

-  Limite banchine
 -  Perimetro impermeabile
 -  Aree caratterizzate parte a terra
 -  Area della marina militare o complementari non interessata dal presente stralcio
 -  Aree residue - inferiori a mq 1500
- Mercurio (mg/kg s.s.)
-  Conc. < 1 (Limite di intervento Icram)
 -  1 (Limite di intervento Icram) < Conc. < 5 (Col.B Tab. 1 All.5 Tit. V Parte IV D.Lgs. 152/06)
 -  Conc. > 5 (Col.B Tab. 1 All.5 Tit. V Parte IV D.Lgs. 152/06)








Totale aree a mare 118.000,00 m²
 N° totale stazioni di campionamento a mare 50
 Maglie 50x50 m, come da indicazioni dell'allegato A del D.M. 07-11-2008




Distribuzione aree contaminate

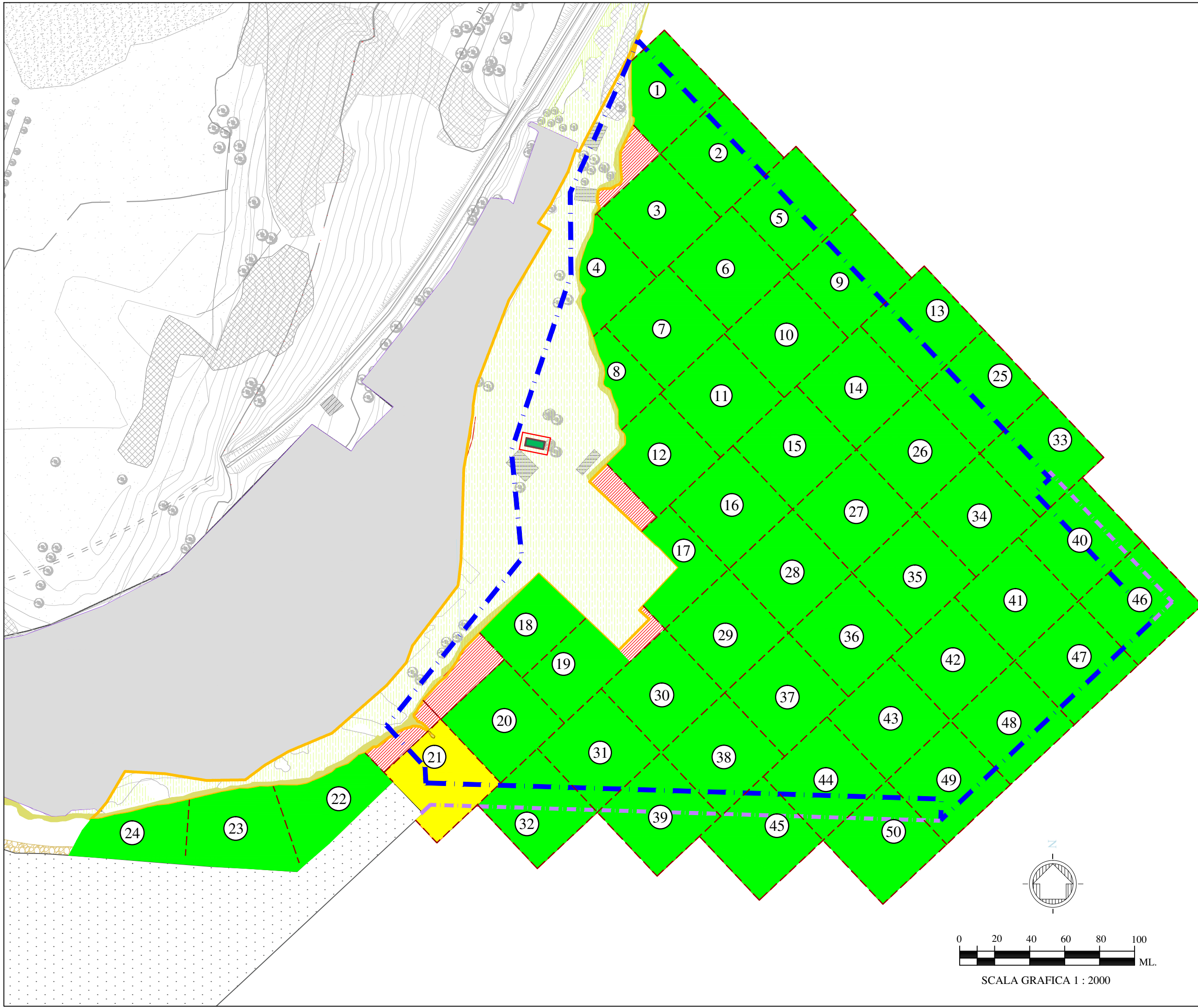
Profondità 7,50 - 8,00 m

Inquinante: Mercurio (mg/kg)

-  Limite banchine
-  Perimetro impermeabile
-  Aree caratterizzate parte a terra
-  Area della marina militare o complementari non interessata dal presente stralcio
-  Aree residue - inferiori a mq 1500

Mercurio (mg/kg s.s.)

-  Conc. < 1 (Limite di intervento Icram)
-  1 (Limite di intervento Icram) < Conc. < 5 (Col.B Tab. 1 All.5 Tit. V Parte IV D.Lgs. 152/06)
-  Conc. > 5 (Col.B Tab. 1 All.5 Tit. V Parte IV D.Lgs. 152/06)



Totale aree a mare 118.000,00 m²
 N° totale stazioni di campionamento a mare 50
 Maglie 50x50 m, come da indicazioni
 dell'allegato A del D.M. 07-11-2008

Distribuzione aree contaminate

Profondità 1,00 - 1,50 m

Inquinante: Sn organico Totale (µg/kg)

PROGETTO DEFINITIVO DI OFFERTA

—●— Limite banchine

● Palo

▨ Palancolato

—|— Perimetro impermeabile

— Aree caratterizzate parte a terra

■ Area della marina militare o complementari non interessata dal presente stralcio

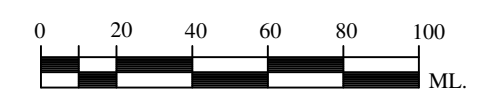
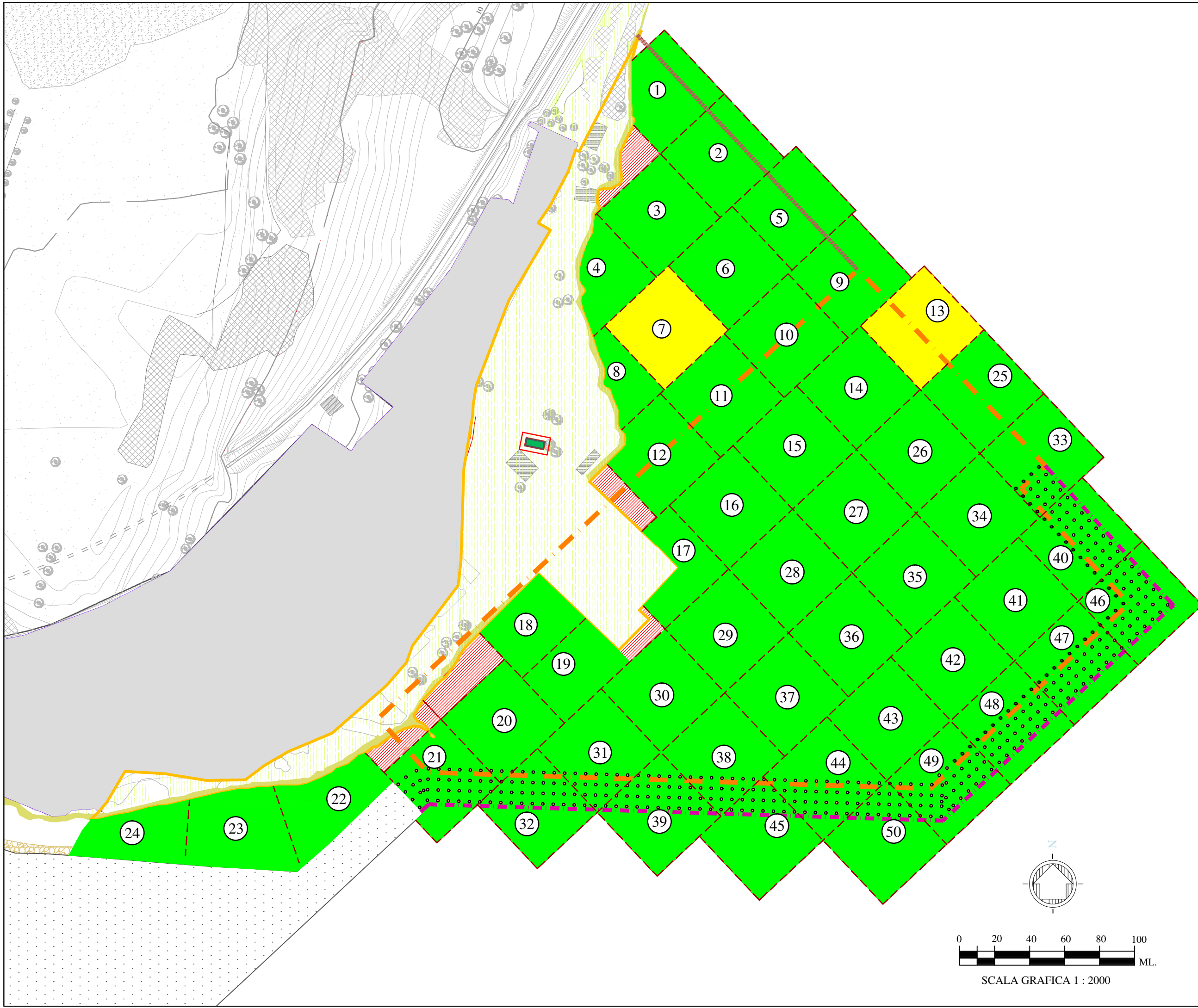
▨ Aree residue - inferiori a mq 1500

Sn organico Totale (µg/kg)

■ Conc. < 70 (Limite di intervento Icram)

■ Conc. > 70 (Limite di intervento Icram)

■ Valore superiore al limite Col.B Tab. 1 All.5 Tit. V Parte IV D.Lgs. 152/06 - **NON PREVISTO** per Sn organico Totale



Totale aree a mare 118.000,00 m²
 N° totale stazioni di campionamento a mare 50
 Maglie 50x50 m, come da indicazioni dell'allegato A del D.M. 07-11-2008

Distribuzione aree contaminate

Profondità 0 - 0,50 m

Inquinante: Sn organico Totale (µg/kg)

PROGETTO DEFINITIVO DI OFFERTA

— Limite banchine

● Palo

▨ Palancolato

— Perimetro impermeabile

— Aree caratterizzate parte a terra

Area della marina militare o complementari non interessata dal presente stralcio

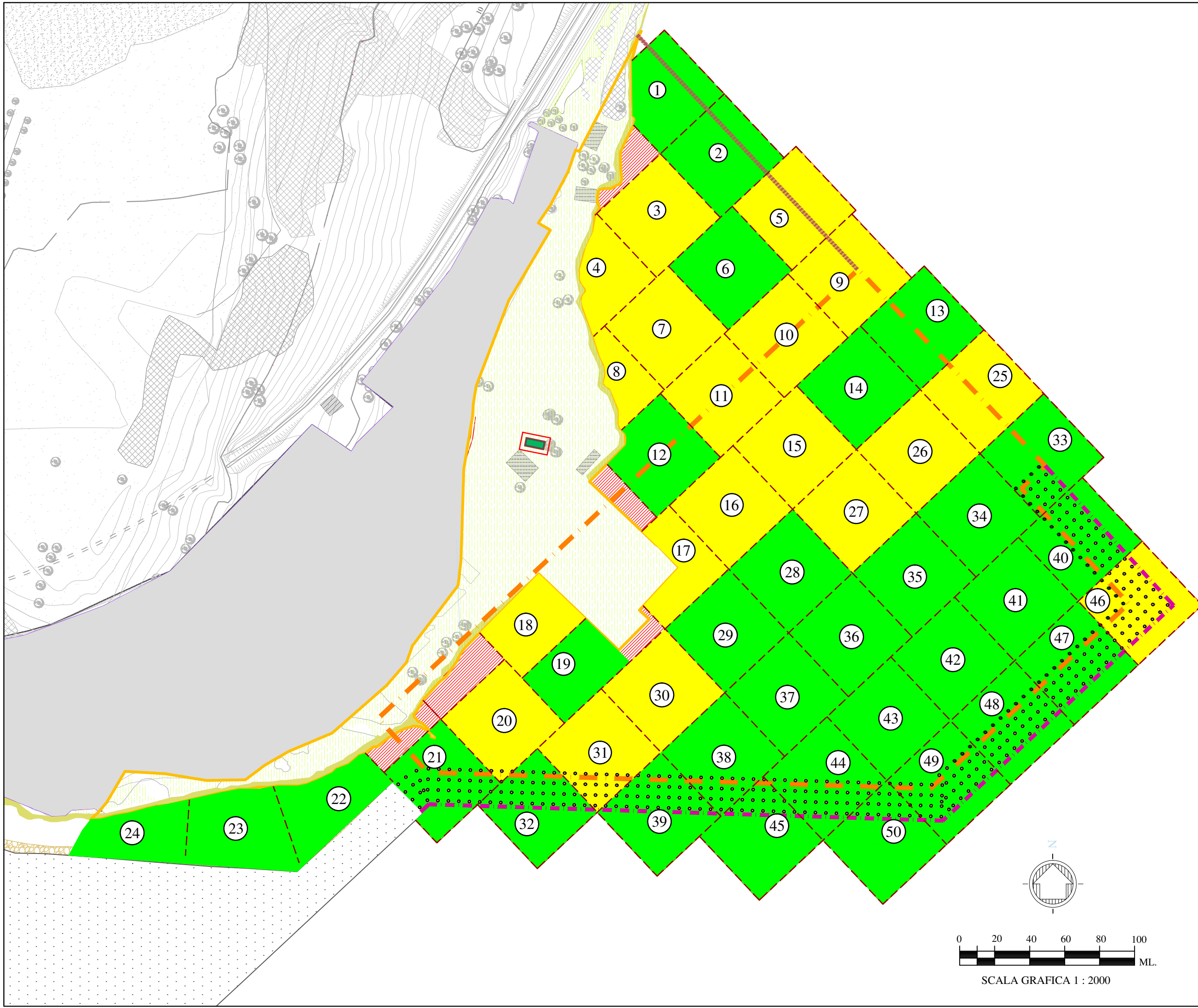
▨ Aree residue - inferiori a mq 1500

Sn organico Totale (µg/kg)

Conc. < 70 (Limite di intervento Icram)

Conc. > 70 (Limite di intervento Icram)

Valore superiore al limite Col.B Tab. 1 All.5 Tit. V Parte IV D.Lgs. 152/06 - **NON PREVISTO** per Sn organico Totale










Totale aree a mare 118.000,00 m²
 N° totale stazioni di campionamento a mare 50
 Maglie 50x50 m, come da indicazioni dell'allegato A del D.M. 07-11-2008




Distribuzione aree contaminate

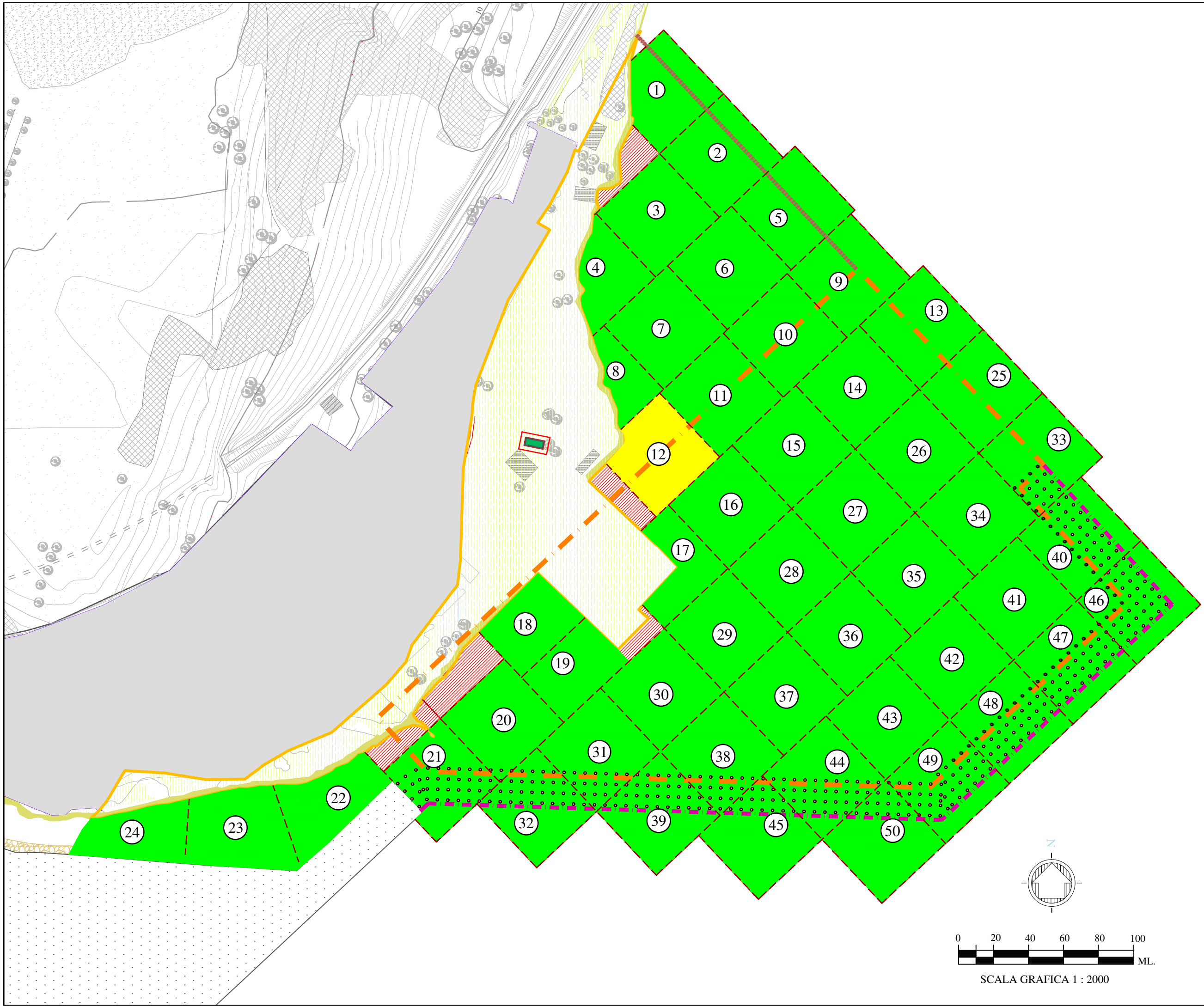
Profondità 0 - 0,50 m

Inquinante: Piombo (mg/kg)

PROGETTO DEFINITIVO DI OFFERTA

-  Limite banchine
-  Palo
-  Palancolato
-  Perimetro impermeabile
-  Aree caratterizzate parte a terra
-  Area della marina militare o complementari non interessata dal presente stralcio
-  Aree residue - inferiori a mq 1500

- Piombo (mg/kg s.s.)
-  Conc. < 80 (Limite di intervento Icram)
 -  80 (Limite di intervento Icram) < Conc. < 1000 (Col.B Tab. 1 All.5 Tit. V Parte IV D.Lgs. 152/06)
 -  Conc. > 1000 (Col.B Tab. 1 All.5 Tit. V Parte IV D.Lgs. 152/06)










Totale aree a mare 118.000,00 m²
 N° totale stazioni di campionamento a mare 50
 Maglie 50x50 m, come da indicazioni dell'allegato A del D.M. 07-11-2008

Distribuzione aree contaminate




Profondità 0 - 0,50 m

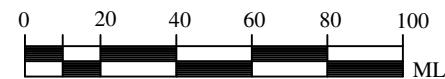
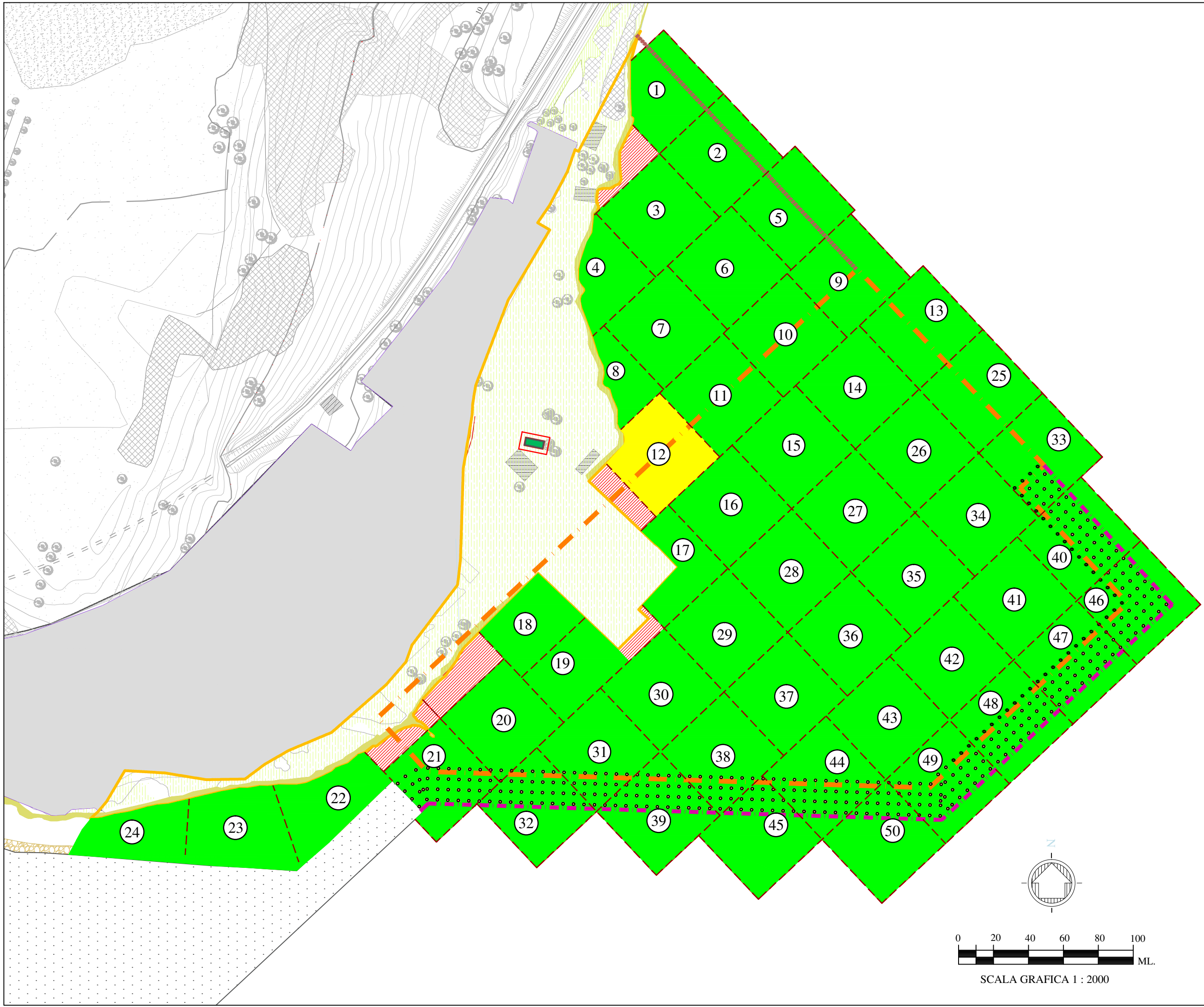
Inquinante: Zinco (mg/kg)

PROGETTO DEFINITIVO DI OFFERTA

-  Limite banchine
-  Palo
-  Palancolato
-  Perimetro impermeabile
-  Aree caratterizzate parte a terra
-  Area della marina militare o complementari non interessata dal presente stralcio
-  Aree residue - inferiori a mq 1500

Zinco (mg/kg s.s.)

-  Conc. < 165 (Limite di intervento Icram)
-  165 (Limite di intervento Icram) < Conc. < 1500 (Col.B Tab. 1 All.5 Tit. V Parte IV D.Lgs. 152/06)
-  Conc. > 1500 (Col.B Tab. 1 All.5 Tit. V Parte IV D.Lgs. 152/06)



SCALA GRAFICA 1 : 2000

Totale aree a mare 118.000,00 m²
 N° totale stazioni di campionamento a mare 50
 Maglie 50x50 m, come da indicazioni
 dell'allegato A del D.M. 07-11-2008

Distribuzione aree contaminate

Profondità 0 -0,50 m

Inquinante: DDT ($\mu\text{g}/\text{kg}$)

PROGETTO DEFINITIVO DI OFFERTA

— Limite banchine

● Palo

▨ Palancolato

— Perimetro impermeabile

— Aree caratterizzate parte a terra

Area della marina militare o complementari non interessata dal presente stralcio

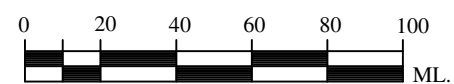
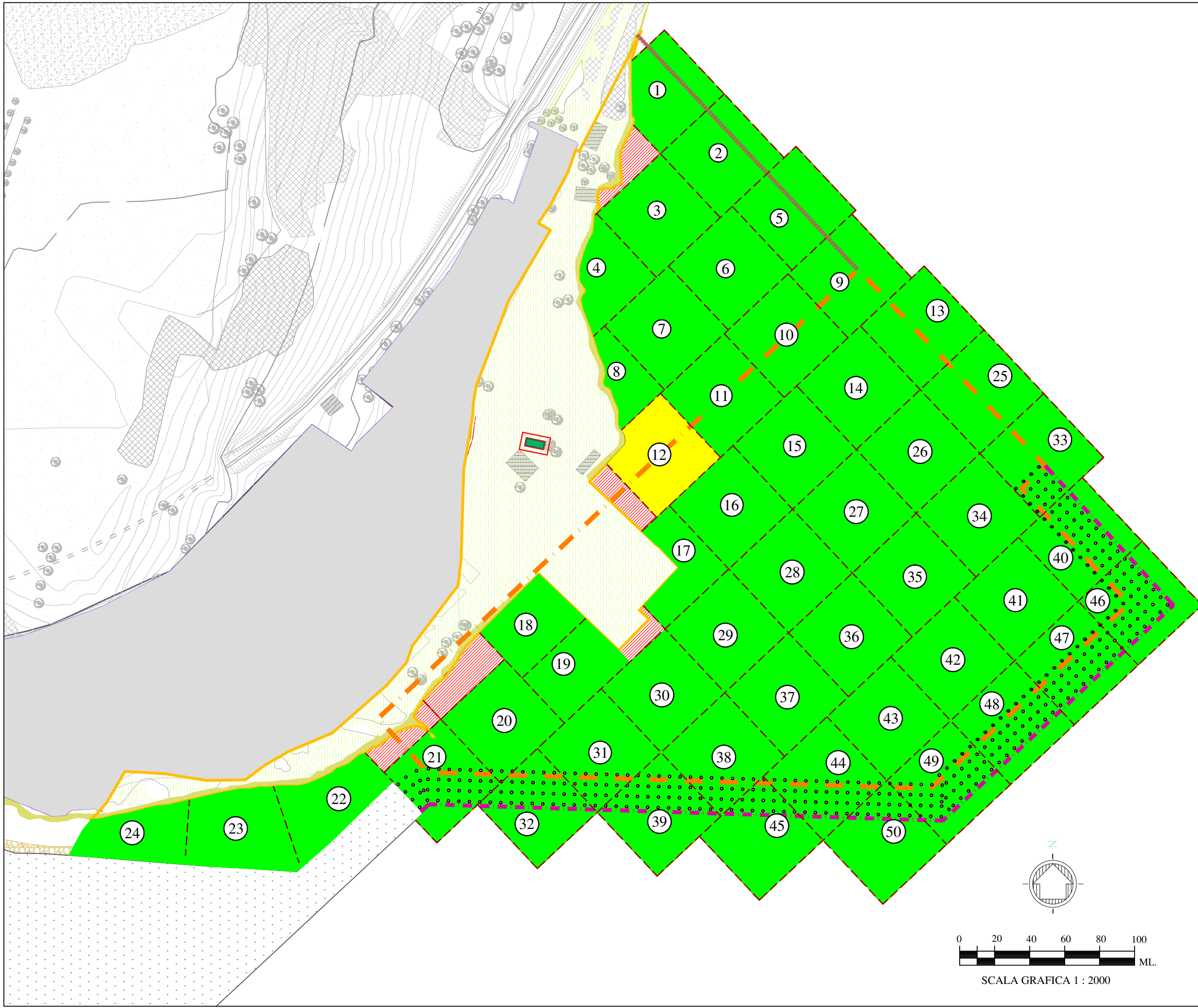
▨ Aree residue - inferiori a mq 1500

DDT ($\mu\text{g}/\text{kg}$)

Conc. < 5 (Limite di intervento Icram)

Conc. > 5 (Limite di intervento Icram)

Valore superiore al limite Col.B Tab. 1 All.5 Tit. V Parte IV D.Lgs. 152/06 - **NON PREVISTO** per DDT



SCALA GRAFICA 1 : 2000








Totale aree a mare 118.000,00 m²
 N° totale stazioni di campionamento a mare 50
 Maglie 50x50 m, come da indicazioni dell'allegato A del D.M. 07-11-2008

Distribuzione aree contaminate




Profondità -0,50 -1,00 m

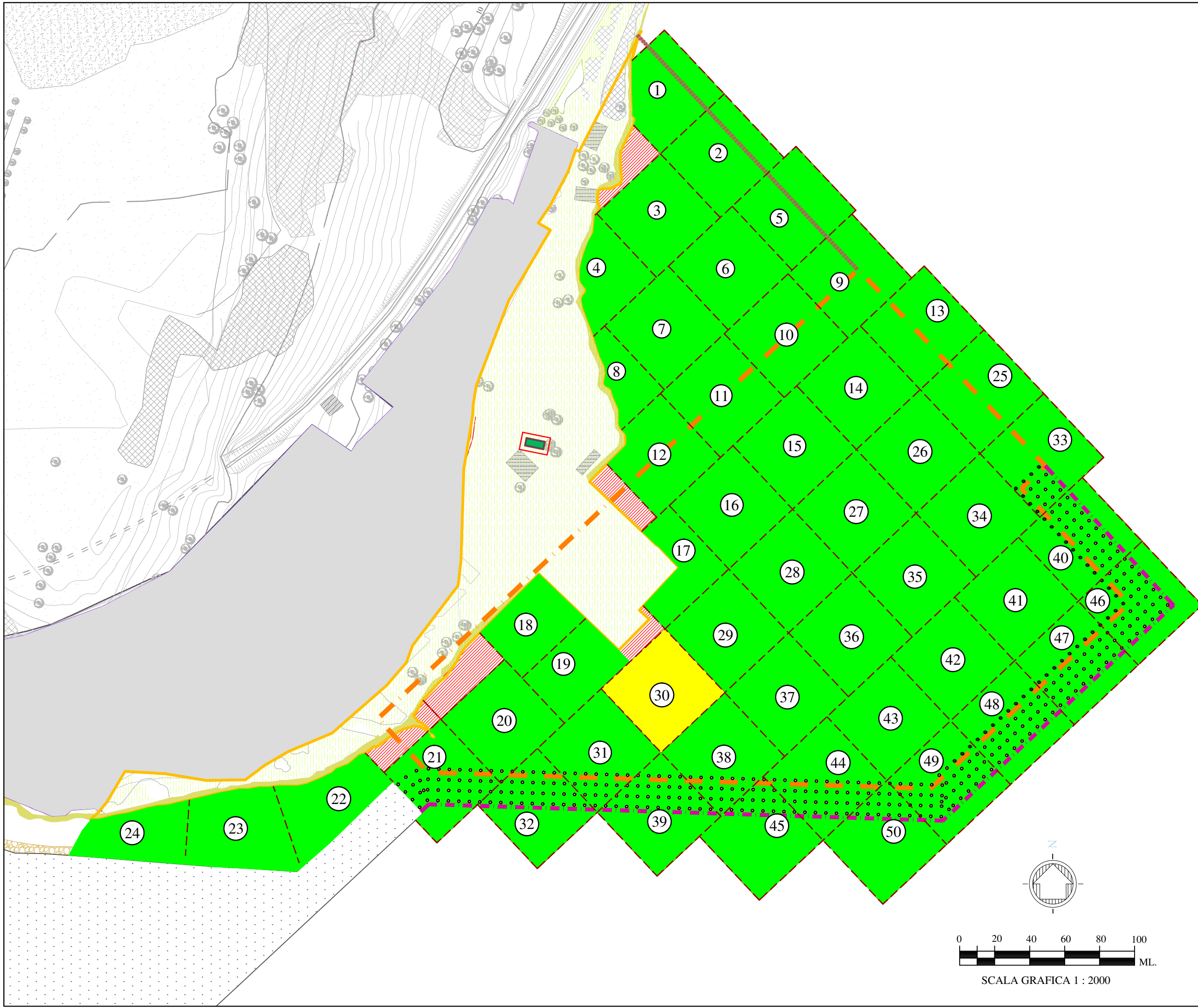
Inquinante: Cadmio (mg/kg)

PROGETTO DEFINITIVO DI OFFERTA

-  Limite banchine
-  Palo
-  Palancolato
-  Perimetro impermeabile
-  Aree caratterizzate parte a terra
-  Area della marina militare o complementari non interessata dal presente stralcio
-  Aree residue - inferiori a mq 1500

Cadmio (mg/kg s.s.)

-  Conc. < 1(Limite di intervento Icram)
-  1 (Limite di intervento Icram) < Conc. < 15 (Col.B Tab. 1 All.5 Tit. V Parte IV D.Lgs. 152/06)
-  Conc. > 15 (Col.B Tab. 1 All.5 Tit. V Parte IV D.Lgs. 152/06)



Totale aree a mare 118.000,00 m²
 N° totale stazioni di campionamento a mare 50
 Maglie 50x50 m, come da indicazioni
 dell'allegato A del D.M. 07-11-2008