
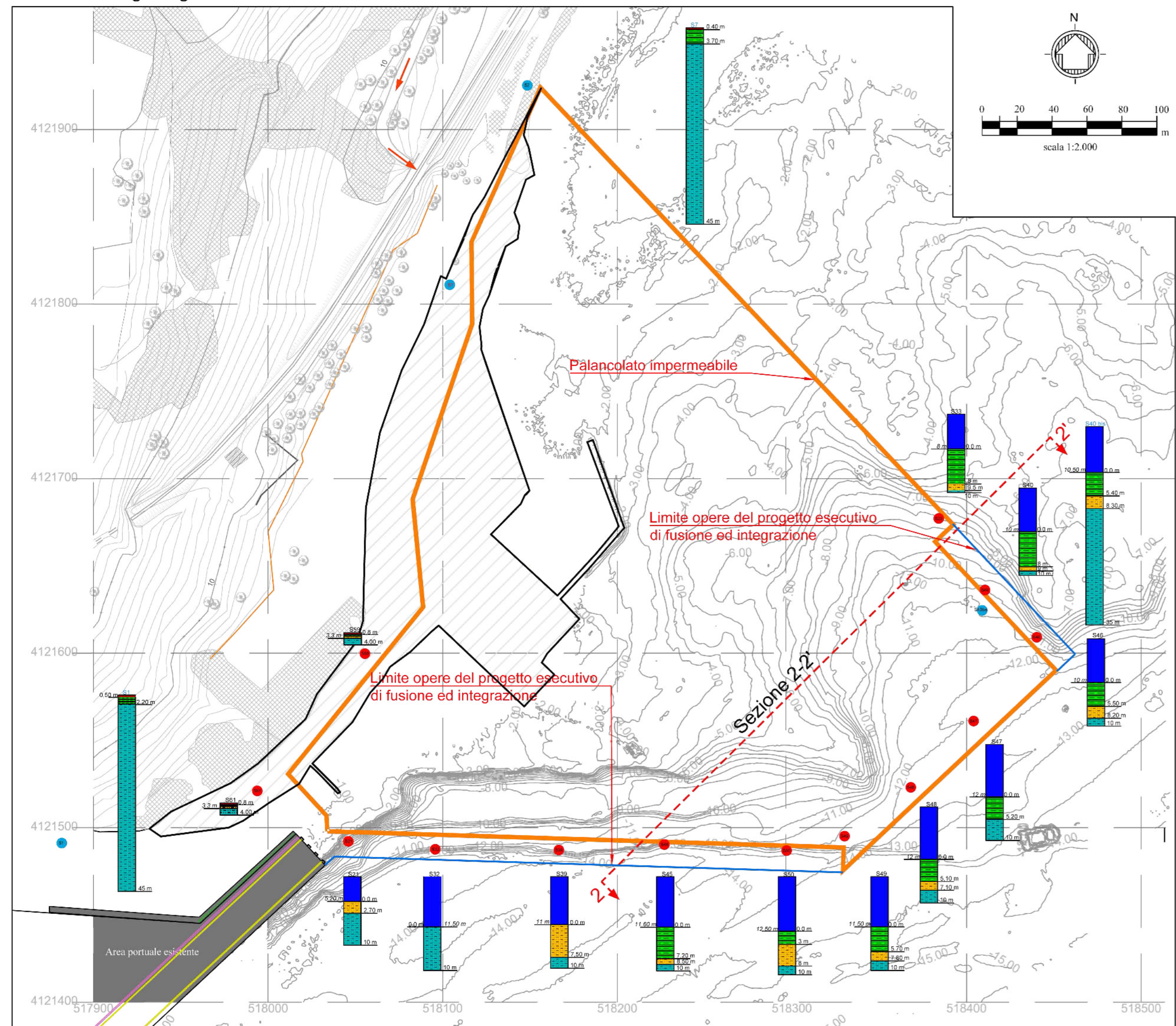


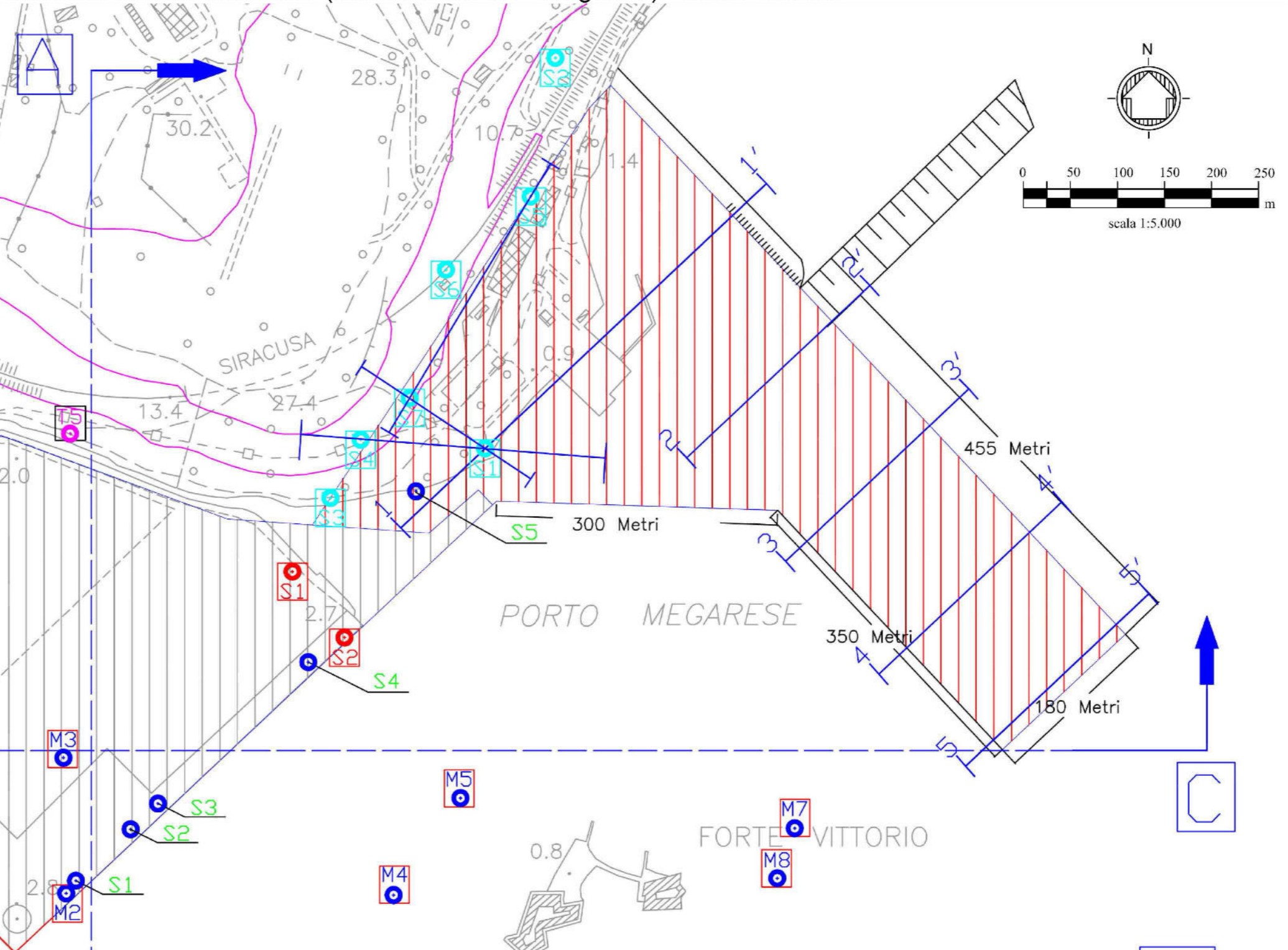
Sezione geologica 2-2' allegata alla relazione geologica generale del Progetto di secondo stralcio definitivo (elaborato 004/b - allegato 4)



Planimetria con opere previste nel progetto esecutivo di fusione ed integrazione con indicazione della sezione geologica 2-2' - Scala 1:2.000



Planimetria con indicazione delle sezioni geologiche allegata alla relazione geologica generale del Progetto di secondo stralcio definitivo (elaborato 004/b - allegato 3) - Scala 1:5.000



LEGENDA SONDAGGI ESEGUITI PRELIMINARMENTE ALLA REDAZIONE DEL PROGETTO ESECUTIVO DI FUSIONE ED INTEGRAZIONE

- S7 Sondaggi ambientali eseguiti a mare (ubicati in corrispondenza del previsto palancolato impermeabile)
- S7 Sondaggi geognostici certificati eseguiti a mare e a terra (ubicati in corrispondenza del previsto palancolato impermeabile)



Autorità Portuale di Augusta

LAVORI DEL PRIMO STRALCIO E DEL SECONDO STRALCIO DELLA TERZA FASE DEL PORTO COMMERCIALE DI AUGUSTA - BANCHINE CONTAINERS -

IMPRESE:



Condotte s.p.a.
Fondata il 7 aprile 1880
(MANDATARIA)



PIACENTINI COSTRUZIONI



Cosedil spa
(MANDANTI)

PROGETTO ESECUTIVO DI FUSIONE ED INTEGRAZIONE DEL I E II STRALCIO

3						
2						
1						
0	201214	PRIMA EMISSIONE		M. GIOMPAPA	F. GIORDANO	F. GIORDANO
REV.	DATA	EMISSIONE		RED.	VER.	APPR.
1073	IG00	T	018	A	SCALA: VARIE	

TITOLO ELABORATO: **INQUADRAMENTO GENERALE STUDI E RELAZIONI SPECIALISTICHE**

Raffronto sezione geologica progetto definitivo - progetto esecutivo di fusione ed integrazione

PROGETTAZIONE:



INCO
ORDINE INGEGNERI ROMA N° 1000
(MANDATARIA)



SIGMA INGEGNERIA s.r.l.
Via della Libertà, 201/A
00185 ROMA
Tel. 06/5054177 - Fax 06/5029909
CF e P.IVA 02033350608
e-mail: sigma@sigmaingegneria.com



AMANDANTE

RESPONSABILE DEL PROCEDIMENTO:
Geom. Venerando Toscano