

COMMITTENTE:



PROGETTAZIONE:



**INFRASTRUTTURE FERROVIARIE STRATEGICHE DEFINITE DALLA LEGGE OBIETTIVO N. 443/01e s.m.i.**



Progetto cofinanziato  
dalla Unione Europea

CUP: J94F04000020001

**U.O. GEOLOGIA**

**PROGETTO DEFINITIVO**

**ASSE FERROVIARIO MONACO - VERONA**

**ACCESSO SUD ALLA GALLERIA DI BASE DEL BRENNERO  
QUADRUPPLICAMENTO DELLA LINEA FORTEZZA - VERONA**

**LOTTO 1: FORTEZZA - PONTE GARDENA**

**GEOLOGIA ED IDROGEOLOGIA**

**SCHEDE DEI PUNTI D'ACQUA**

SCALA:

-

COMMESSA    LOTTO    FASE    ENTE    TIPO DOC.    OPERA/DISCIPLINA    Progr.    REV.

I B L 1    1 0    D    6 9    R G    G E 0 0 0 1    0 0 2    A

Rev.	Descrizione	Redatto	Data	Verificato	Data	Approvato	Data	Autorizzato	Data
A	Emissione Esecutiva			S. Rodani		C. Mazzocchi		F. Marchese	

File:

n° Elab.:





QUADRUPPLICAMENTO DELLA LINEA FORTEZZA - VERONA

LOTTO 1: FORTEZZA – PONTE GARDENA

SCHEDE DEI PUNTI D'ACQUA

COMMESSA	LOTTO	CODIFICA	DOCUMENTO	REV.	FOGLIO
IBL1	10	D.69RG	GE 00 01 002	A	2 di 110

## INDICE

1# PUNTO B_000118.....	6#
2# PUNTO B_000157.....	7#
3# PUNTO B_000190.....	8#
4# PUNTO B_000192.....	9#
5# PUNTO B_000194.....	10#
6# PUNTO B_000204.....	11#
7# PUNTO B_000214.....	12#
8# PUNTO B_000227.....	13#
9# PUNTO B_000228.....	14#
10# PUNTO B_000229.....	15#
11# PUNTO B_000232.....	16#
12# PUNTO B_000252.....	17#
13# PUNTO B_000260.....	18#
14# PUNTO B_000267.....	19#
15# PUNTO B_000301.....	20#
16# PUNTO B_000311.....	21#
17# PUNTO B_000346.....	22#
18# PUNTO B_000411.....	23#
19# PUNTO B_000444.....	24#
20# PUNTO B_000464.....	25#
21# PUNTO B_000472.....	26#
22# PUNTO B_000482.....	27#
23# PUNTO B_000575.....	28#
24# PUNTO B_000579.....	29#
25# PUNTO B_000580.....	30#
26# PUNTO B_000585.....	31#



QUADRUPPLICAMENTO DELLA LINEA FORTEZZA - VERONA

LOTTO 1: FORTEZZA – PONTE GARDENA

SCHEDE DEI PUNTI D'ACQUA

COMMESSA	LOTTO	CODIFICA	DOCUMENTO	REV.	FOGLIO
IBL1	10	D 69RG	GE 00 01 002	A	3 di 110

27# PUNTO B_000595.....	32#
28# PUNTO B_000598.....	33#
29# PUNTO B_000606.....	34#
30# PUNTO B_000607.....	35#
31# PUNTO B_000610.....	36#
32# PUNTO B_000611.....	37#
33# PUNTO B_000612.....	38#
34# PUNTO B_000613.....	39#
35# PUNTO B_000615.....	40#
36# PUNTO B_000616.....	41#
37# PUNTO B_000617.....	42#
38# PUNTO B_000619.....	43#
39# PUNTO B_000620.....	44#
40# PUNTO B_000622.....	45#
41# PUNTO B_000624.....	46#
42# PUNTO B_000628.....	47#
43# PUNTO B_000630.....	48#
44# PUNTO B_000631.....	49#
45# PUNTO B_000632.....	50#
46# PUNTO B_000633.....	51#
47# PUNTO B_000634.....	52#
48# PUNTO B_000635.....	53#
49# PUNTO B_000636.....	54#
50# PUNTO B_000640.....	55#
51# PUNTO B_000642.....	56#
52# PUNTO B_000644.....	57#
53# PUNTO B_000645.....	58#



QUADRUPPLICAMENTO DELLA LINEA FORTEZZA - VERONA

LOTTO 1: FORTEZZA – PONTE GARDENA

SCHEDE DEI PUNTI D'ACQUA

COMMESSA	LOTTO	CODIFICA	DOCUMENTO	REV.	FOGLIO
IBL1	10	D 69RG	GE 00 01 002	A	4 di 110

54# PUNTO B_000648.....	59#
55# PUNTO B_000651.....	60#
56# PUNTO B_000652.....	61#
57# PUNTO B_000653.....	62#
58# PUNTO B_000654.....	63#
59# PUNTO B_000656.....	64#
60# PUNTO B_000740.....	65#
61# PUNTO B_000741.....	66#
62# PUNTO B_000742.....	67#
63# PUNTO B_000745.....	68#
64# PUNTO B_000761.....	69#
65# PUNTO B_000796.....	70#
66# PUNTO B_000815.....	71#
67# PUNTO B_000616.....	72#
68# PUNTO B_000834.....	73#
69# PUNTO B_000838.....	74#
70# PUNTO B_000835.....	75#
71# PUNTO B_000904.....	76#
72# PUNTO B_000914.....	77#
73# PUNTO B_000919.....	78#
74# PUNTO B_000920.....	79#
75# PUNTO B_000927.....	80#
76# PUNTO B_000933.....	81#
77# PUNTO B_000934.....	82#
78# PUNTO B_001114.....	83#
79# PUNTO B_001115.....	84#
80# PUNTO B_001116.....	85#



QUADRUPPLICAMENTO DELLA LINEA FORTEZZA - VERONA

LOTTO 1: FORTEZZA – PONTE GARDENA

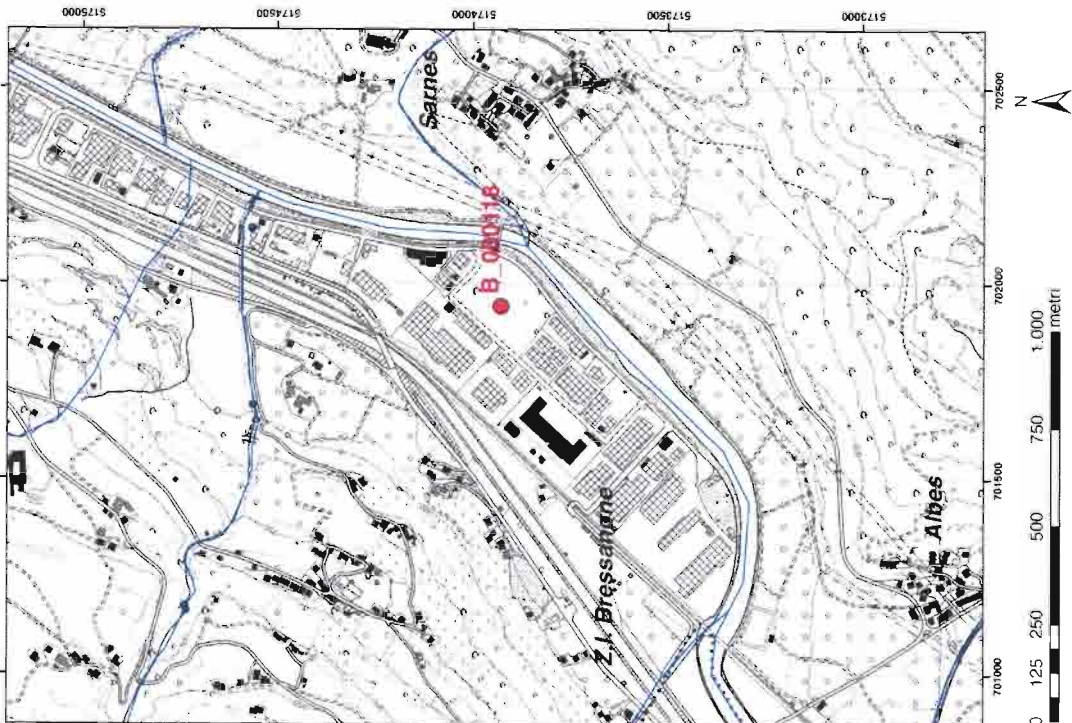
SCHEDE DEI PUNTI D'ACQUA

COMMESSA	LOTTO	CODIFICA	DOCUMENTO	REV.	FOGLIO
IBL1	10	D 69RG	GE 00 01 002	A	5 di 110

81# PUNTO B_001120.....	86#
82# PUNTO B_001128.....	87#
83# PUNTO B_001140.....	88#
84# PUNTO B_001141.....	89#
85# PUNTO B_001142.....	90#
86# PUNTO B_001143.....	91#
87# PUNTO B_001172.....	92#
88# PUNTO B_001173.....	93#
89# PUNTO B_001174.....	94#
90# PUNTO B_001193.....	95#
91# PUNTO B_001206.....	96#
92# PUNTO B_001233.....	97#
93# PUNTO B_001237.....	98#
94# PUNTO B_001240.....	99#
95# PUNTO B_001241.....	100#
96# PUNTO B_001242.....	101#
97# PUNTO B_001244.....	102#
98# PUNTO B_001245.....	103#
99# PUNTO B_001247.....	104#
100#PUNTO B_001248.....	105#
101#PUNTO B_001249.....	106#
102#PUNTO B_001250.....	107#
103#PUNTO B_001252.....	108#
104#PUNTO B_001266.....	109#
105#PUNTO B_001270.....	110#

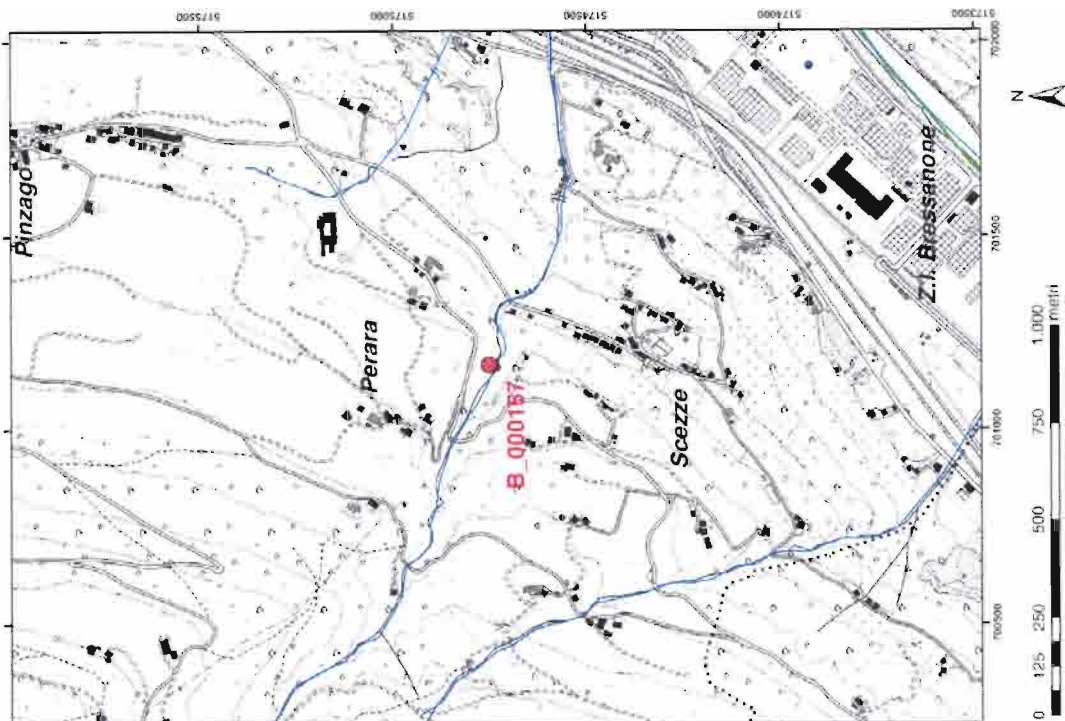
1 PUNTO B\_000118

Scheda n.: 91	ID_PROGETTO:	B_000118	ID_RFI:	MW1513
Tipo:	Tronzo	Denominazione:	Bainwald	
Comune:	Bressanone	Località:	La Miera	
Dati catastali:	p.l. 24/1	Quota [m]:	547	
Coordinata x (ETRS89) [m]:	701839	Coordinata y (ETRS89) [m]:	5173923	
Coordinata x (GB) [m]:	1701959	Coordinata y (GB) [m]:	5173938	
Concessionario:	ASN Bressanone	Tipo e regime di sfruttamento:	uso potabile	
Accessibilità:	Ottima	Data compilazione:	Luglio 2012	
Ultima misura effettuata:	29/05/2012	Numero monitoraggi:	2	
Soggecenza (statica) [m]:	3,30 (08/03) - 2,80 (24/05)	Soggecenza (dinamica) [m]:	5,50 (08/03) - 5,50 (24/05)	
Portata [L/s]:	35 (08/03) - 33 (24/05)	Classificazione idrogeologica:	media	



## 2 PUNTO B\_000157

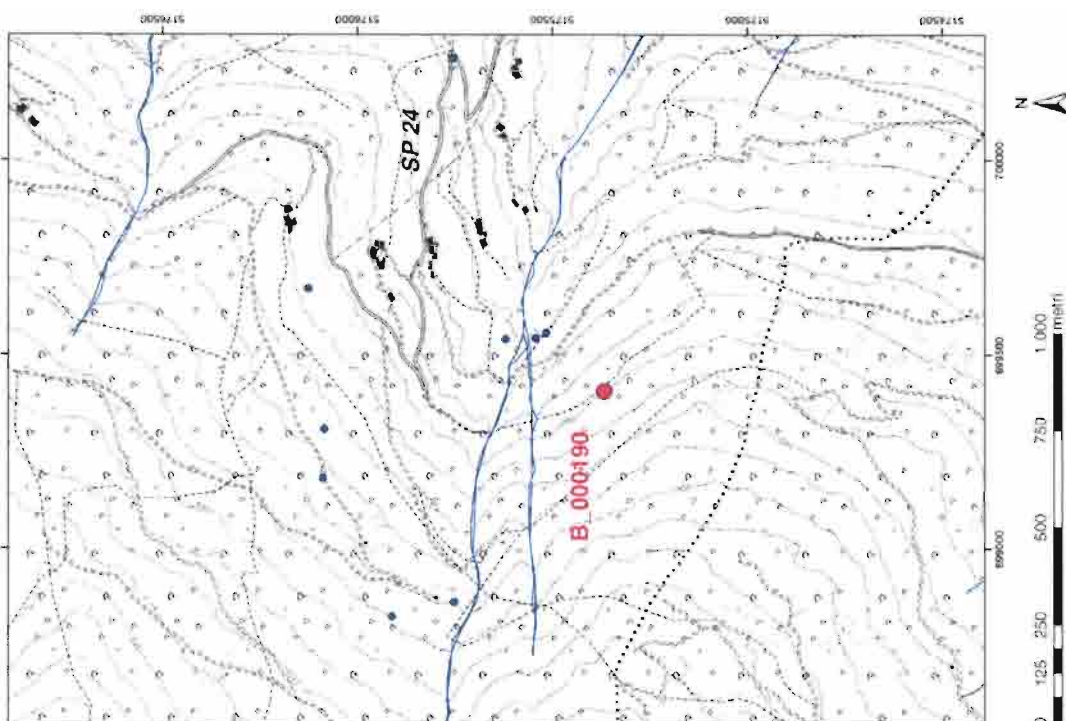
Scheda n. 24									
ID PROGETTO:	B_000157	ID RFI:		n.d.					
Tipo:	Sorgente	Denominazione:		Sorgente AM(Chai) Bâtonquille					
Comune:	Bressanone	Località:		Montepommere					
Dati catastali:	p.t. 1036	Quota [m]:		780					
Coordinata x (ETRS89) [m]:	701194	Coordinata y (ETRS89) [m]:		517421					
Coordinata x (GB) [m]:	1701194	Coordinata y (GB) [m]:		5174146					
Classificazione idrologica:	profonda	Tipo e regime di sfruttamento:		capota uso potabile					
Opera di presa:	(alcantuzzi)	Numero Tubi:		1					
Concessionario:	Impresaria di Montepommere	Accessibilità:		Buona					
Area bacino alimata (Km²):	0,12	Data compilazione:		Luglio 2012					
Ultima misura effettuata:	30/05/2012	Numero monitoraggio:		1					
Portata (L/s):	1,74 (30/05)								





3 PUNTO B\_000190

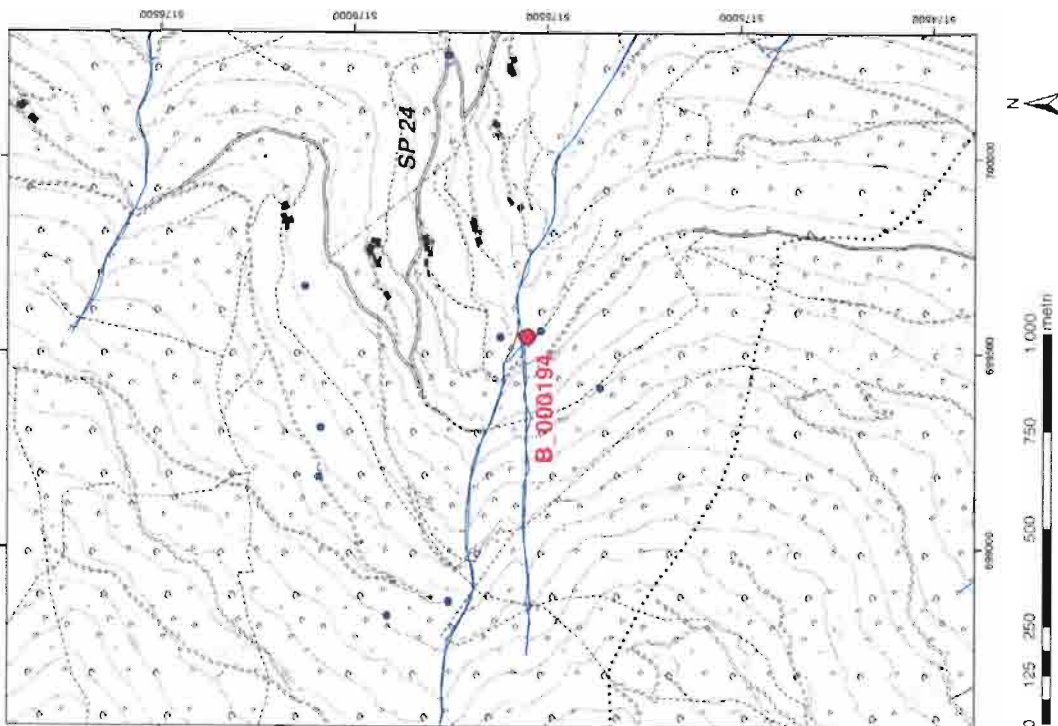
Scheda n. : 1	ID PROGETTO:	B_000190	ID BFI:	9201
	Tipo:	Borgate	Denominazione:	Acquedotti
	Comune:	Bressanone	Località:	Municipio
	Dati catastali:	p.t. 848	Quota [m]:	1250
	Coordinata x (ETRS89) [m]:	499412	Coordinata y (ETRS89) [m]:	5175359
	Coordinata x (GB) [m]:	1689443	Coordinata y (GB) [m]:	5175374
	Classificazione idrologica:	riuale	Tipo e regime di sfruttamento:	capita (ex potabile)
	Opere di presa:	coltellizzo	Numero Tubi:	3
	Concezionario:	Invasiva di Piambot	Accessibilità:	Buona
	Area bacino stimata [Km <sup>2</sup> ]:	0,08	Data compilazione:	Luglio 2019
	Ultima misura effettuata:	22/05/2012	Numero monitoraggio:	2
	Portata [L/s]:	0,16 (05/03); 0,20 (22/05)		





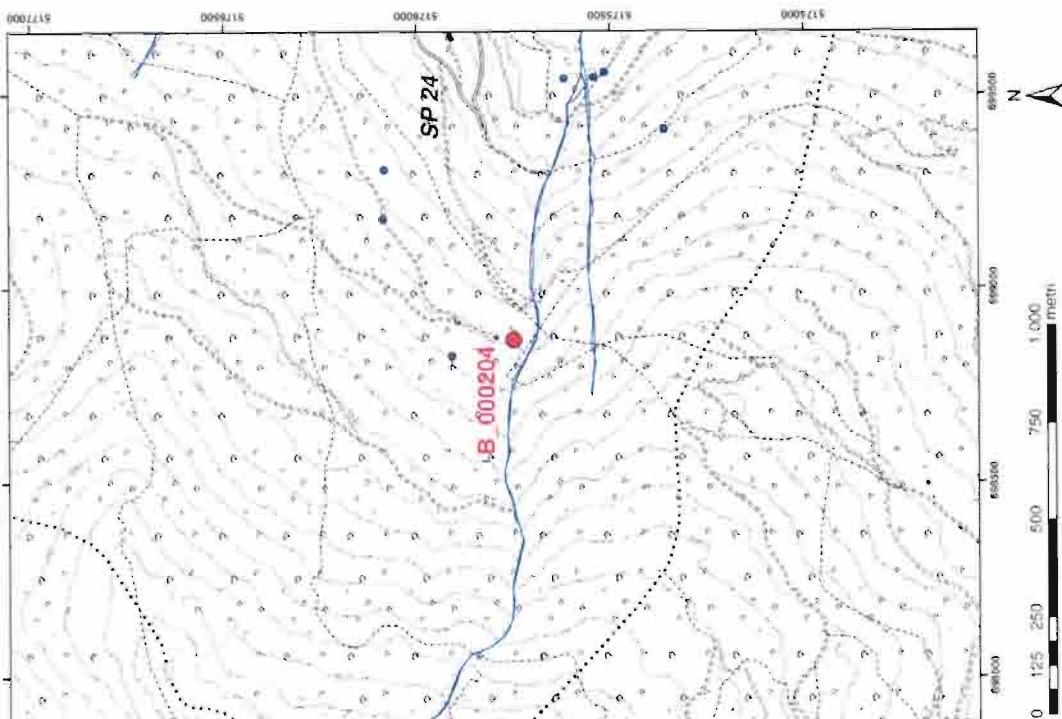
5 PUNTO B\_000194

Scheda n.: 3	ID. PROGETTO:	B_000194	ID. RFI:	9200
	Tipo:	Sorgente	Denominazione:	Fogline Unione (Quena 2)
	Comune:	Bressanone	Località:	Montebonzone
	Dati catastali:	pt. 8501	Area (m <sup>2</sup> ):	1130
	Coordinata y (ETRS89) (m):	890546	Coordinata x (ETRS89) (m):	517541
	Coordinata x (GB) (m):	169976	Coordinata y (GB) (m):	517335
	Classificazione idrogeologica:	media	Tipo e regime di sfruttamento:	capata uso potabile
	Opera di presa:	calcestruzzo	Numero Tubi:	1
	Concessionario:	Impresenza di Paoletti	Accelerabilità:	Buona
	Area bacino alimentato (Km <sup>2</sup> ):	0,03	Data compilazione:	Luglio 2012
	Ultima misura effettuata:	25/05/2012	Numero monitoraggi:	2
	Portata (l/s):	0,14 (06/03); 0,18 (2005)		



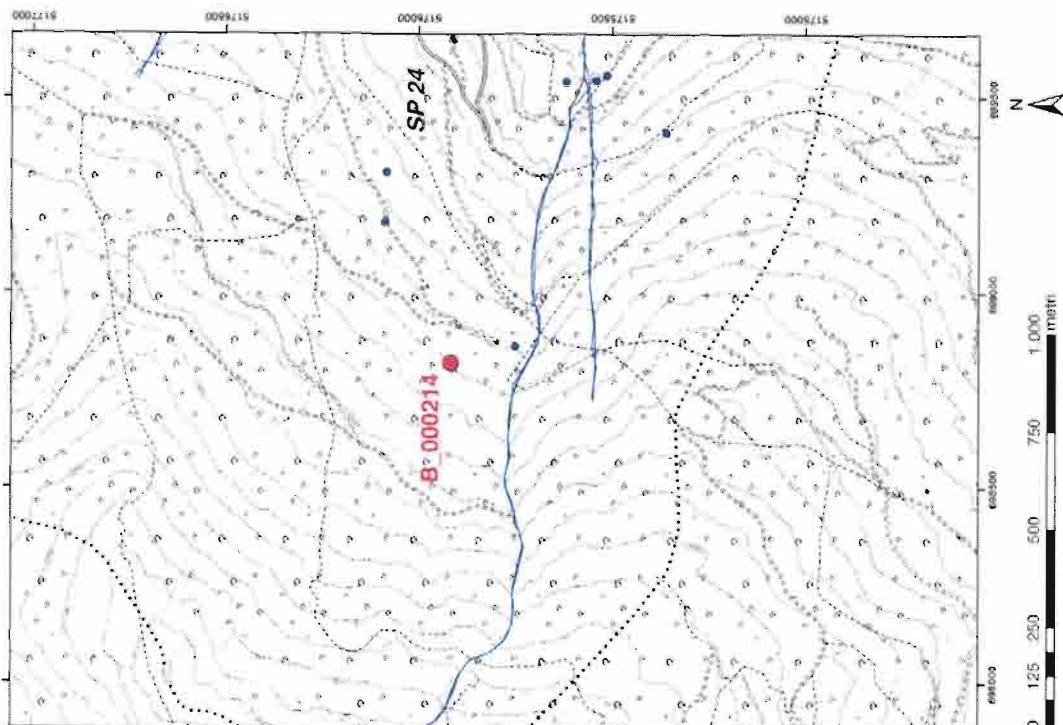
6 PUNTO B\_000204

Scheda n. 8		ID	517
ID PROGETTO:	B_000204	ID RFI	Zim-Quinta A
Tipo:	Soggetta	Denominazione:	Mulino
Comune:	Evolaone	Località:	Mulino
Dati catastali:	pt 759	Quota (m):	1500
Coordinata x (ETRS89) (m):	608895	Coordinata y (ETRS89) (m):	5175700
Coordinata y (GB) (m):	608895	Coordinata x (GB) (m):	5175065
Classificazione idrogeologica:	ruolo	Tipo e regime di sfruttamento:	capacità (m³/m³/yr)
Opera di presa:	n.d.	Numero Tubi:	1
Concessionario:	Stoichi Martin	Accessibilità:	buona
Area bacino alimentata (km²):	0,28	Data compilazione:	7 luglio 2013
Ultima misura effettuata:	25/05/2012	Numero monitoraggio:	1
Portata (L/s):	0,32 (05/05)		



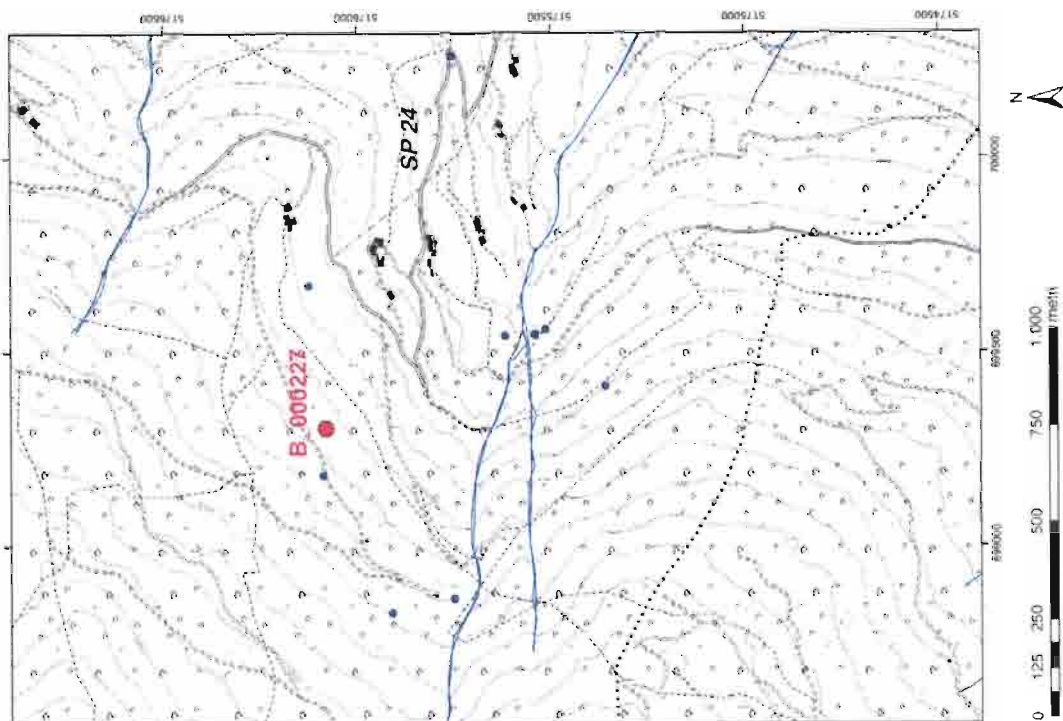
7 PUNTO B\_000214

Scheda n.:	7	ID RFI:	9089
ID PROGETTO:	B_00014	Denominazione:	Konfortajunko
Tipologia:	Sorgente	Località:	Montecosevite
Comune:	Bressane	Quota [m]:	1600
Dati catastali:	p.f. 401	Coordinate x (ETRS89) [m]:	5175926
Coordinate x (ETRS89) [m]:	6594828	Coordinate y (GB) [m]:	5173934
Coordinate y (GB) [m]:	1698838	Tipologia e regime di sfruttamento:	capota uso potabile
Classificazione idrogeologica:	media	Numero Tubi:	1
Opera di presa:	calcestruzzo	Accessibilità:	Buena
Concessionario:	Innesenzia di Ginevri	Data compilazione:	Luglio 2012
Area bacino alimentato [km <sup>2</sup> ]:	0,27	Numero monitoraggio:	1
Ultima misura effettuata:	25/05/2012		
Portata [l/s]:	0,61 (25/03)		



8 PUNTO B\_000227

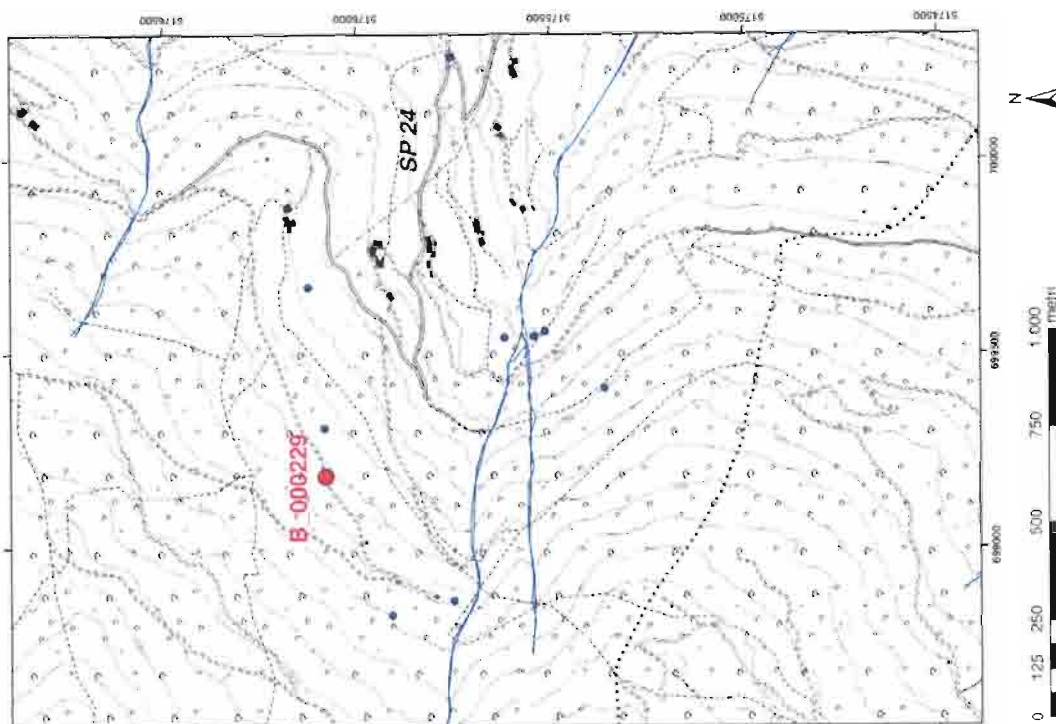
Scheda n. 5		ID. RFI: 431	
ID. PROGETTO:	B_000227	Denominazione:	Protezione 2 - Eggenriese
Tipo:	Soglia	Località:	Muricciocento
Comune:	Evianone	Quota (m):	1417
Dati catastali:	p.f. 754/2	Coordinata x (ETRS89) (m):	5175253
Coordinata x (ETRS89) (m):	698210	Coordinata y (GB) (m):	5175098
Coordinata x (GB) (m):	1990040	Tipo e regime di sfruttamento:	capata uso potabile
Classificazione idrologica:	instabile	Numero Tubi:	1
Opera di presa:	n.d.	Accessibilità:	Buona
Concessionario:	n.d.	Data compilazione:	Luglio 2012
Area bacino alimata (Km <sup>2</sup> ):	0,04	Numero monitoraggio:	1
Ultima misura effettuata:	25/05/2012		
Portata (L/s):	0,24 (35,06)		





10 PUNTO B\_000229

Scheda n. 6									
ID PROGETTO:	B_000229	ID_RPT:							
Type:	Scoperta	Denominazione:							
Comune:	Bressanone	Località:							
Dati catastali:	p.f. 563	Quota [m]:	1906						
Coordinata x (ETRS89) [m]:	690918	Coordinata y (ETRS89) [m]:	5175247						
Coordinata x (GB) [m]:	1699013	Coordinata y (GB) [m]:	5175102						
Classificazione litogeologica:	pietra	Tipo e regime di sfruttamento:	capata uso potabile						
Opera di presa:	n.d.	Numero Tubi:	1						
Concessionario:	n.d.	Accessibilità:	libera						
Area bacino stimata [Km²]:	0,16	Data compilazione:	Luglio 2012						
Ultima misura effettuata:	25/04/2012	Numero monitoraggio:	1						
Portata [L/s]:	0,36 (25-02)								



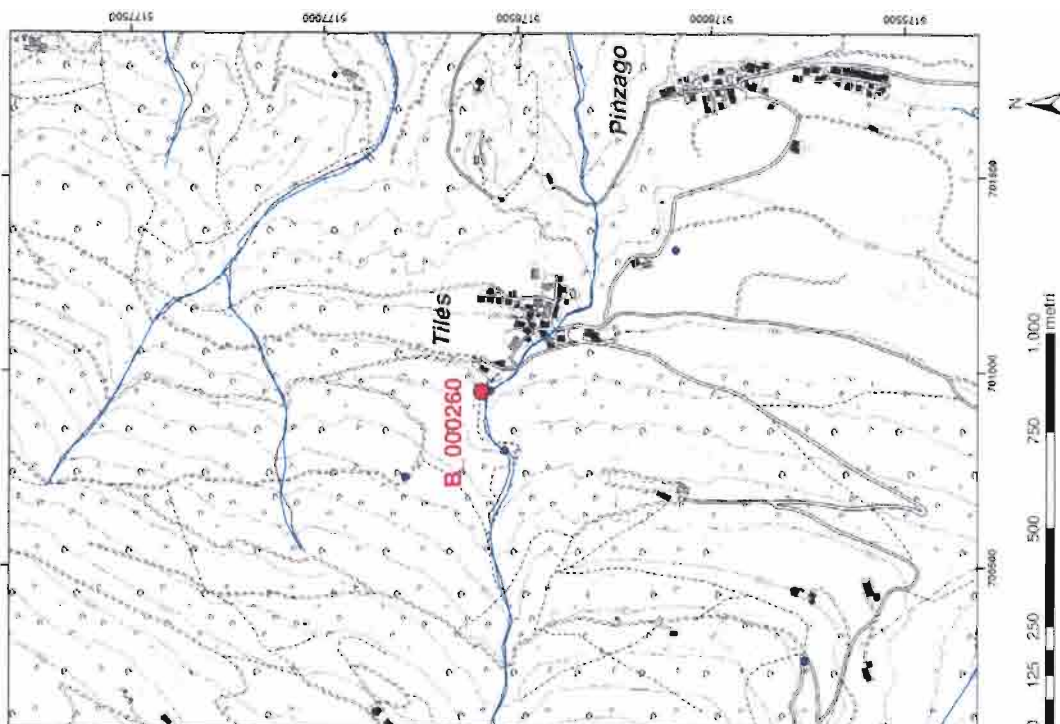






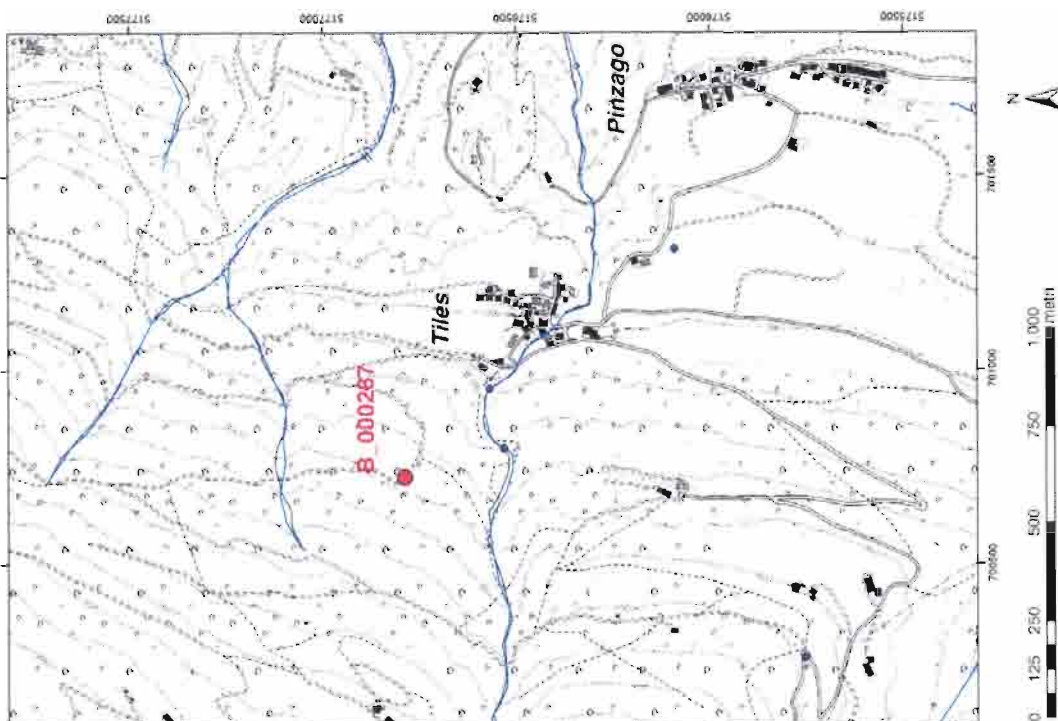
13 PUNTO B\_000260

Scheda n. 11	ID. PROGETTO:	B_000260	ID. RFI	n.d.	Titolo (vecchia) / Area (barricata)	n.d.
	Tipo:	Sorgente	Denominazione:			
	Comune:	Bressanone	Località:			Montebonico
	Dati catastali:	p.t. 122	Quota [m]:	640		
	Coordinata x (ETRS89) [m]:	70065	Coordinata y (ETRS89) [m]:	517658		
	Coordinata x (GB) [m]:	170094	Coordinata y (GB) [m]:	517693		
	Classificazione Idrogeologica:	media	Tipo e regime di sfruttamento:			capita non potabile
	Opera di presa:	n.d.	Numero Tubi	1		
	Concessionario:	Intendenza di Montebonico	Accessibilità:			Buona
	Area bacino stimata [Km <sup>2</sup> ]:	0.44	Data completazione:			Luglio 2012
	Ultima misura effettuata:	30/05/2012	Numero monitoraggi:	1		
	Portata [L/s]	0.34 (2000)				



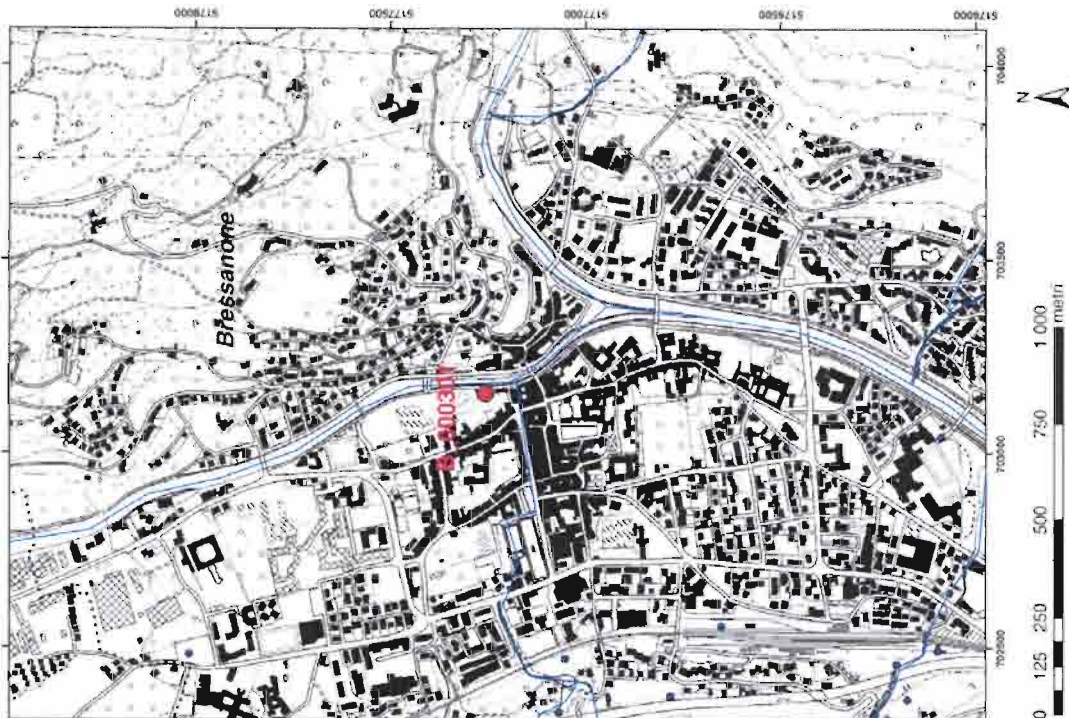
14 PUNTO B\_000267

Scheda n. 10	ID. PROGETTO:	ID. RFI:	n. d
	B_000067	Denominazione:	Baldocci
	Soglia	Località:	Merlappoggio
	Bersaglio	Dureza [m]:	1000
	Dati catastali:	Coordinate x (ETRS89) [m]:	5176296
	700732	Coordinate y (CG) [m]:	5176633
	1100762	Tipo e regime di sfruttamento:	capata uso potabile
	riso	Numero Tubi:	1
	n. d	Accessibilità:	buona
	presenza di Montepiano	Data compilazione:	Luglio 2012
	0.14	Numero monitoraggio:	1
	30042012		
	0.17 (30051)		
	Portata [L/s]:		



15 PUNTO B\_000301

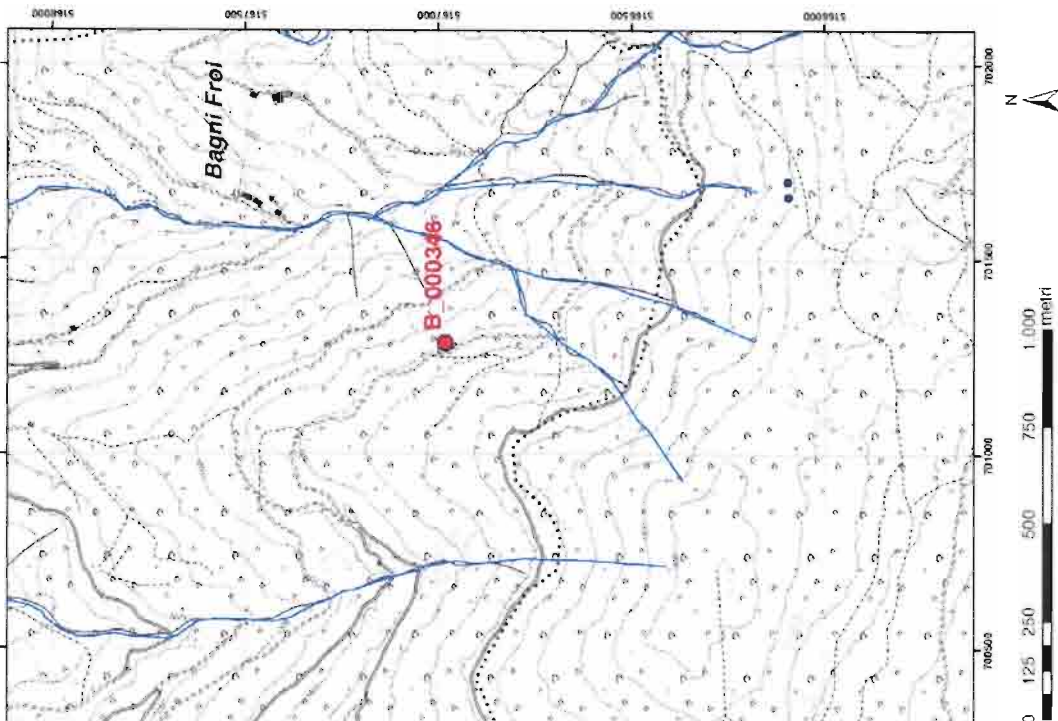
Scheda n.: 03	ID PROGETTO:	B_000301	ID RFI:	MPN1021
	Tipo:	Pozzo	Denominazione:	Solepark nuovo / Staltpark nuovo
	Comune:	Bressanone	Località:	Bressanone
	Dati catastali:	p.t. 5/2	Quota (m):	161
	Coordinata x (ETRS89) (m):	700142	Coordinata y (ETRS89) (m):	5177258
	Coordinata z (GB) (m):	1709162	Coordinata y (GB) (m):	5177274
	Concessionario:	AS4 Bressanone	Tipo e regime di sfruttamento:	uso pubblico
	Accessibilità:	ottima	Data compilazione:	Luglio 2012
	Ultima misura effettuata:	29/05/2012	Numero monitoraggi:	7
	Soglia statica (m):	3.05 (0603) ; 2.05 (2405)	Soglia dinamica (m):	6.06 (0603) ; 2.20 (2405)
	Portata (L/s):	50.00 (0603) ; 26.00 (2405)	Classificazione idrologica:	media





17 PUNTO B\_000346

Scheda n.: 88					
ID PROGETTO:	B_000346	ID RFI:	n.d.	Denominazione:	Brunichel
Tipi:	Scienze	Località:	Laloi	Località:	Laloi
Comune:	Laloi	Scota (m):	1483		
Dati cartali:	p.f. 57734	Coordinate x (ETRS89) (m):	5169376		
Coordinate x (ETRS89) (m):	701257	Coordinate y (GD) (m):	5169361		
Coordinate y (GD) (m):	1701327	Tipi e regimi di sfruttamento:	n.d.		
Classificazione idrogeologica:	profonda	Numero Tubi:	n.d.		
Opera di presa:	n.d.	Idoneità:	Buona		
Concessionario:	n.d.	Data compilazione:	Luglio 2012		
Area bacino steso (Km <sup>2</sup> ):	n.d.	Numero montepoggi:	1		
Ultima misura effettuata:	n.d.				
Portata (l/s):	n.d.				

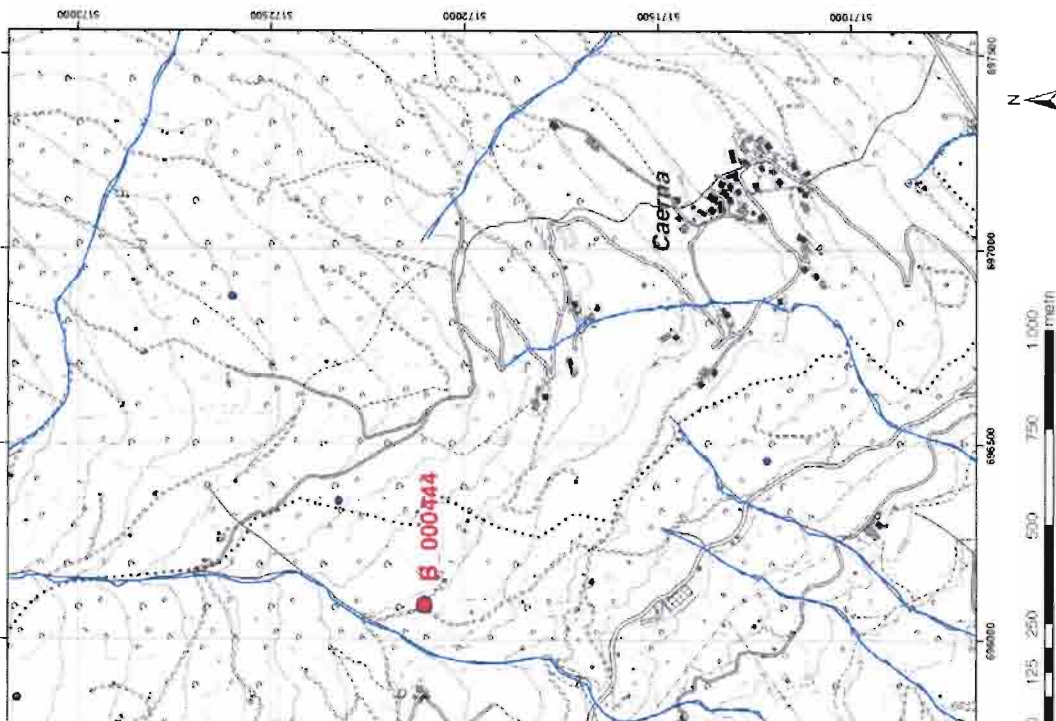






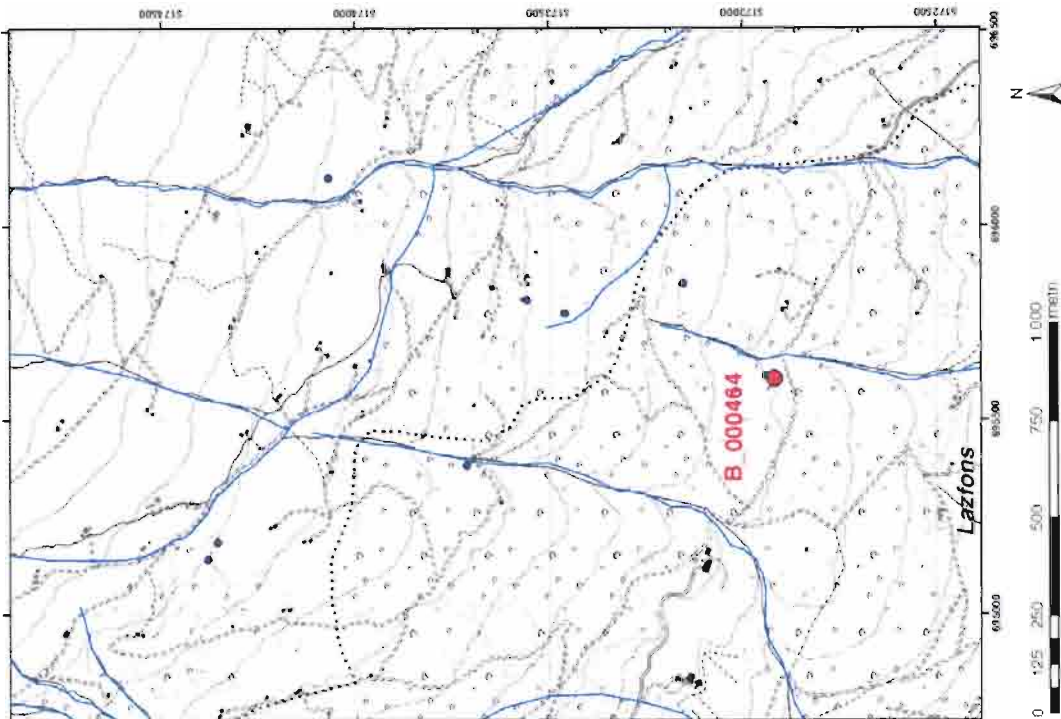
19 PUNTO B\_000444

Scheda n.:	38	ID_PFI:	0616
ID_PROGETTO:	B_000444	Demonstrazione:	Risparmio / Ristrutturazione
Tipi:	Scoperto	Località:	Ladrons
Comune:	Chiusa	Quota (m):	1260
Dati catastali:	pt. 1573	Coordinata x (ETRS89) (m):	5172101
Coordinata y (ETRS89) (m):	660096	Coordinata y (GR) (m):	5172116
Coordinata z (GR) (m):	1068116	Tipologia e regime di sfruttamento:	capata: uso possibile
Classificazione idrogeologica:	media	Numero tubi:	1
Opera di presa:	colonnello	Accessibilità:	Buona
Concessionario:	Intervento di vantaggio	Data compilazione:	Luglio 2012
Area bacino alimentare (Km <sup>2</sup> ):	0,03	Numero monitoraggio:	2
Ultima misura effettuata:	24/02/2012		
Portata (L/s):	0,30 (2009) - 0,29 (24/05)		



20 PUNTO B\_000464

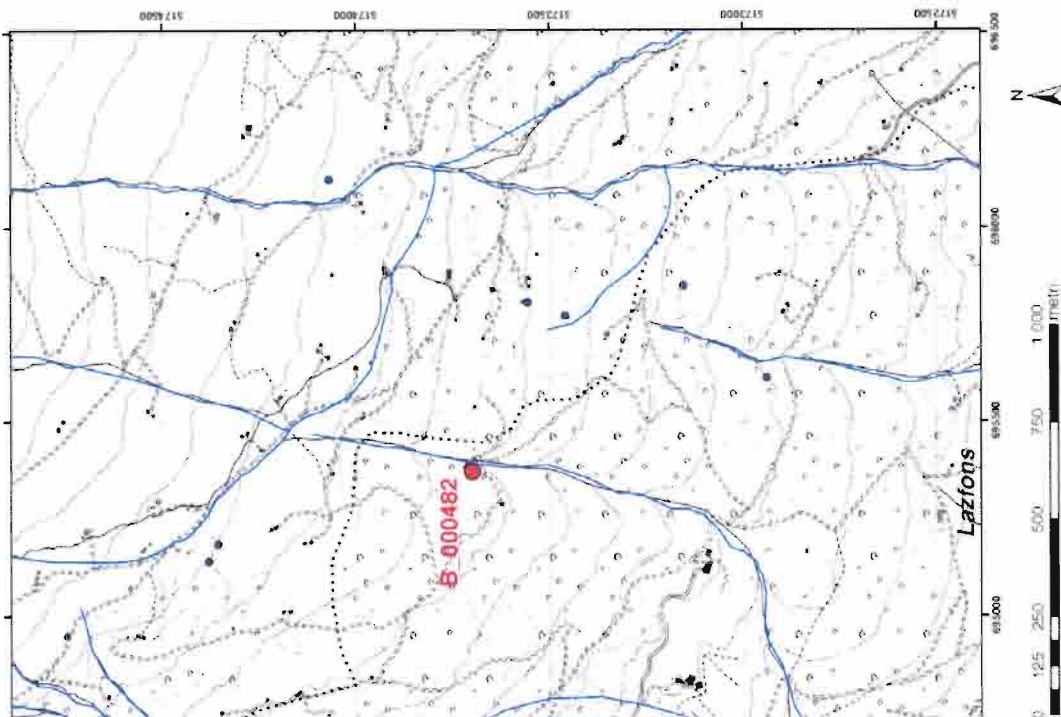
Scheda n.: 21									
ID PROGETTO:	B_000464	ID_RR:	6645	Linea/Linea (biociclabile)					
Tipo:	Sorgente	Denominazione:		Lazfons					
Comune:	Chiusa	Località:							
Dati catastali:	p.f. 1324	Quota (m):	1525						
Coordinata x (ETRS89) (m):	556015	Coordinata y (ETRS89) (m):	517208						
Coordinata x (GB) (m):	1862045	Coordinata y (GB) (m):	5172503						
Classificazione idrogeologica:	superficiale	Tipo e regime di sfruttamento:		capacità uso possibile					
Opera di presa:	colossuzzo	Numero Tubi:	2						
Concessionario:	Arrederia di Lazfons	Accessibilità:	Buona						
Area Bacino stimata (Km <sup>2</sup> ):	0,11	Data compilazione:	Luglio 2012						
Ultima misura effettuata:	20/05/2012	Numero monitoraggio:	2						
Pericolo (L/ls):	0,5 (20403) - 0,60 (20405)								





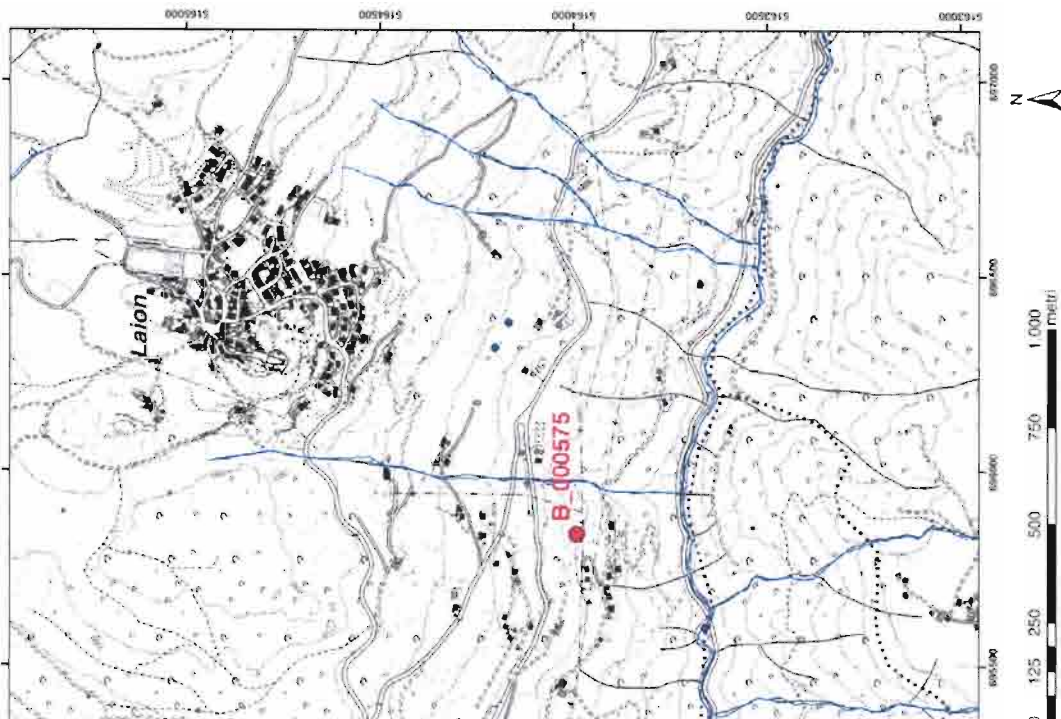
22 PUNTO B\_000482

Scheda n. 34	B_000482	ID. WFI:	6605
ID. PROGETTO:	Sorgente	Denominazione:	Wasserleitungs-Unterstationen
Tipologia:	Chiusa	Località:	Lazzone.
Comune:	p.l. 1034	Quota (m):	1745
Dati catastali:	660334	Coord. x (ETRS89) (m):	5173711
Coord. x (ETRS89) (m):	106415	Coord. y (GB) (m):	5173726
Coord. y (GB) (m):	superficiale	Tipologia e regime di sfruttamento:	capata solo parziale
Classificazione idrogeologica:	calcestruzzo	Numero Tubi:	1
Opere di presa:	invasenza in La zione	Accessibilità:	Buone
Concessionario:	0.04	Data compilazione:	Luglio 2012
Area bacino alimentata (Km <sup>2</sup> ):	20.65-2012	Numero monitoraggio:	2
Ultima misura effettuata:	0.26 (2007)		
Perfora (L/s):			



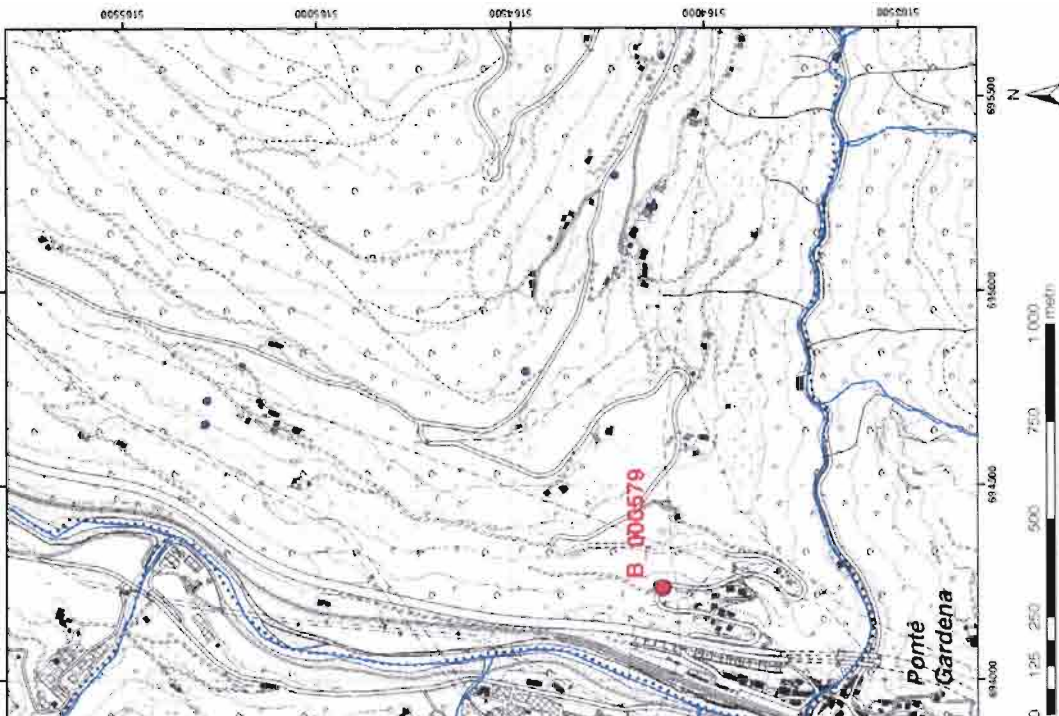
23 PUNTO B\_000575

Scheda n.: 46					
ID PROGETTO:	B_000575	ID_RF:	1104		
Tipo:	Sorgente	Denominazione:	Fogget		
Comune:	Laion	Località:	Laion		
Dati catastali:	p/7_4870	Quota (m):	750		
Coordinata x (ETRS89) (m):	495844	Coordinata y (ETRS89) (m):	516380		
Coordinata x (GB) (m):	1650474	Coordinata y (GB) (m):	5163905		
Classificazione litogeologica:	prolonda	Tipo e regime di sfruttamento:	o spaziale con possibile		
Genere di presa:	n.d.	Numero Tubi:	1		
Concessionario:	n.d.	Accessibilità:	Buona		
Area bacino alimata (Km²):	0,38	Data compilazione:	Luglio 2012		
Ultima misura effettuata:	28/05/2012	Numero montepaggi:	1		
Portata (L/s):	0,29				



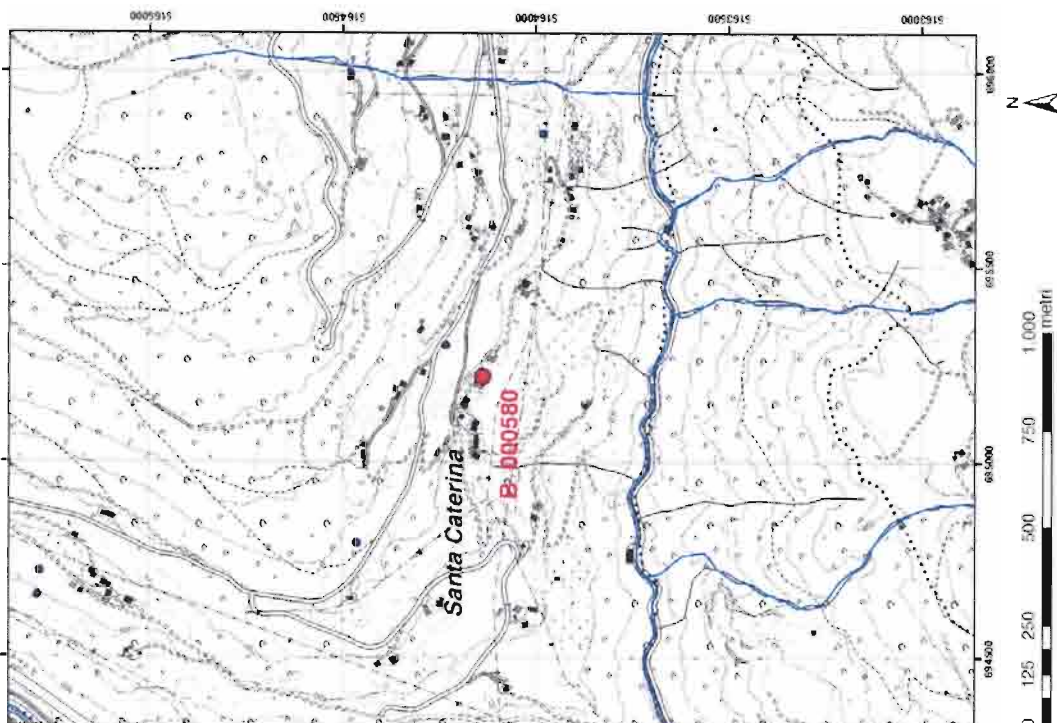
24 PUNTO B\_000579

Schema n.: 49					
ID_PROGETTO:	B_000579	ID_PNT:	n. 6		
Tipo:	Soggetta	Denominazione:	Andraquella		
Comune:	Lalio	Località:	Lalio		
Dati catastali:	p.l. 4955/3	Superficie (m <sup>2</sup> ):	540		
Coordenata x (ETRS89) (m):	694243	Coordenata y (ETRS89) (m):	5164123		
Coordenata z (IGB) (m):	196274	Coordenata y (IGB) (m):	5164136		
Classificazione idrogeologica:	profonda	Tipo e regime di sfruttamento:	capacità con impiego		
Opera di presa:	alveolato	Numero Tubi:	1		
Concessionario:	Fiducie Jozef	Accessibilità:	Buona		
Area bacino stimata (km <sup>2</sup> ):	0,20	Data compilazione:	Luglio 2012		
Ultima misura effettuata:	22/05/2012	Numero scambioraggi:	1		
Portata (L/s):	0,06 (22/05)				



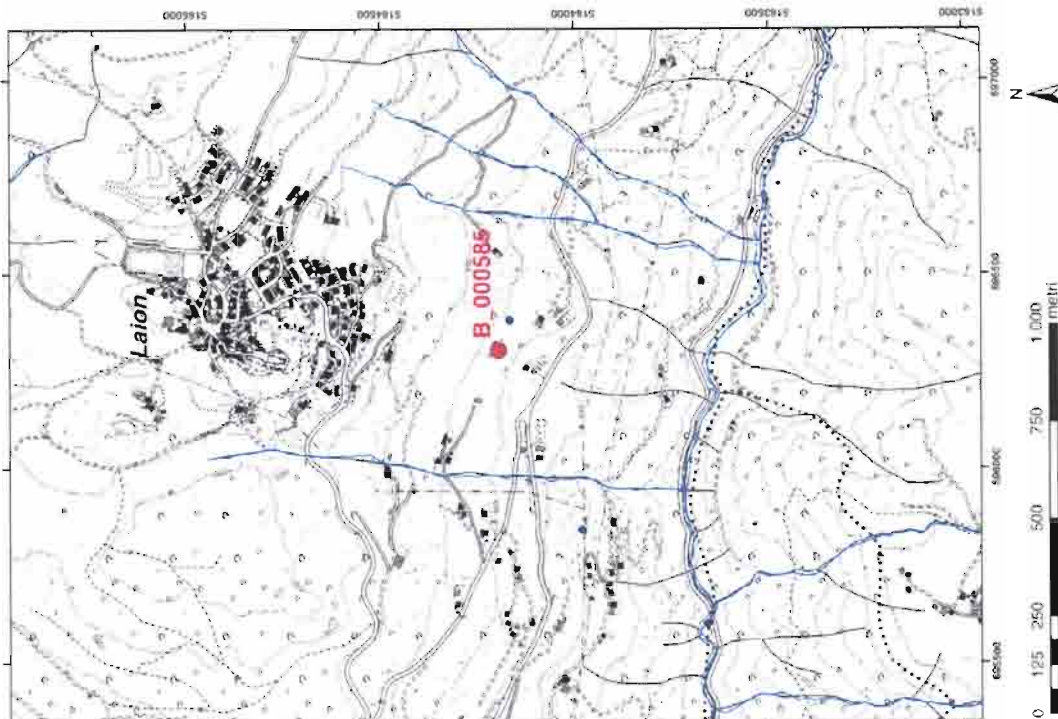
25 PUNTO B\_000580

Scheda n.:	94	ID. PROGETTO:	B_000580	ID. PFI:	n.d.
Tipo:	Pozzo	Denominazione:	Pozzo Ruchienhof	Località:	Lalun
Comune:	Lalun	Altezza:	767	Coordinate x (ETRS89) (m):	5164129
Coordinate y (ETRS89) (m):	5166231	Coordinate x (CG) (m):	5164144	Tipo e regime di sfruttamento:	uso irriguo
Concessionario:	Rempignolel M&M	Data compilazione:	Luglio 2012	Numero ministeriale:	1
Accessibilità:	Chiusa	Fondo (m):	33,00	Classificazione idrogeologica:	media
Ultima misura effettuata:	22/06/2012	Perdita (L/s):	1,50 (2405)		



26 PUNTO B\_000585

Scheda n. - 46					
ID. PROGETTO:	B_000585	ID. PFI:	1228		
Tipico:	Scoperto	Denominazione:	Giampigi		
Comune:	Laion	Località:	Laion		
Dati catastali:	Bl. 4002	Quota (m):	860		
Coordinata x (ETRS89) (m):	896315	Coordinata y (ETRS89) (m):	5164001		
Coordinata x (GB) (m):	1696300	Coordinata y (GB) (m):	5164316		
Classificazione idrogeologica:	prolata	Tipologia e regime di affioramento:	capitata (col. pedicella)		
Opere di presa:	n.d.	Numero Tubi:	2		
Concezionamento:	n.d.	Accessibilità:	Buona		
Area bacino alibrata (Km <sup>2</sup> ):	0,02	Data compilazione:	Luglio 2017		
Ultima misura effettuata:	28/05/2012	Numero monitoraggio:	1		
Portata (L/s):	0,38 (05/03)				



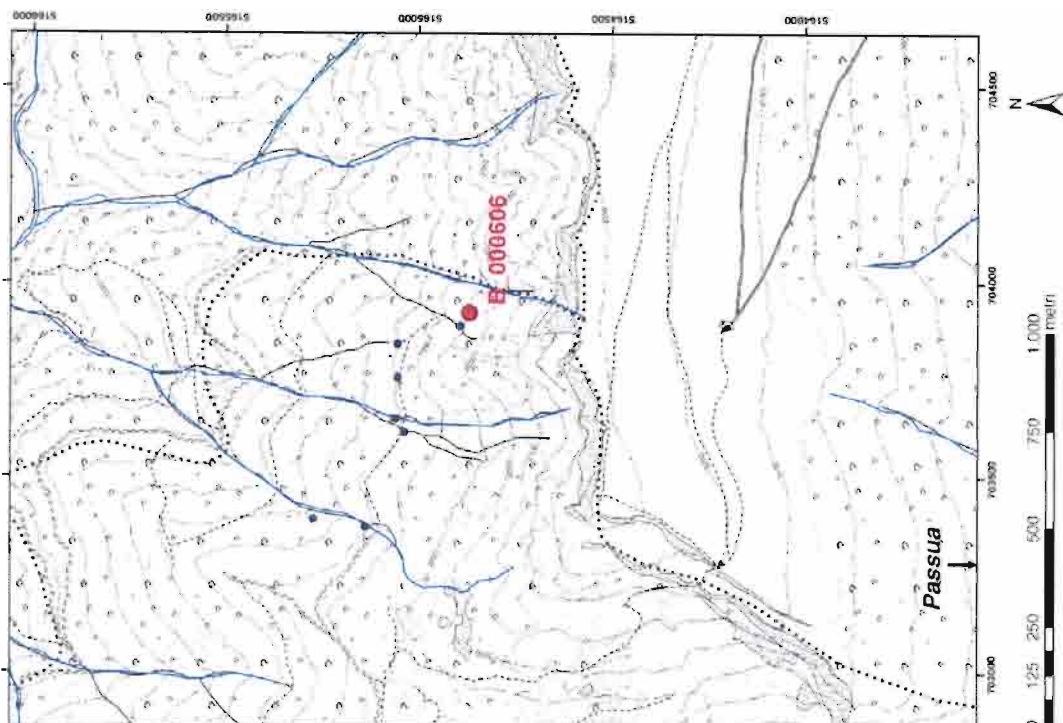






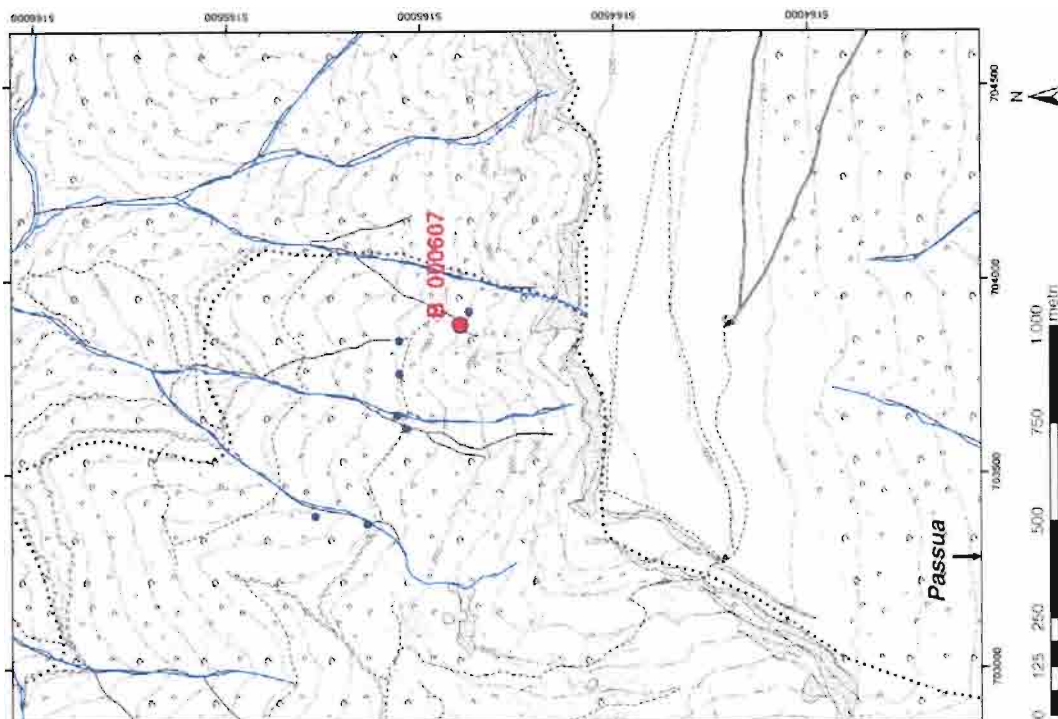
29 PUNTO B\_000606

Scheda n.: 61					
ID PROGETTO:	B_000606	ID PFI:	7049		
Tipo:	Sorgente	Denominazione:	Sorgente Alipione della S. Maria sopra rocca		
Comune:	Lusio	Località:	Lusio		
Dati catastali:	p.f. 1944	Quota [m]:	2000		
Coordenata x (ETRS89) [m]:	203000	Coordenata y (ETRS89) [m]:	5164875		
Coordenata x (CG) [m]:	1703950	Coordenata y (CG) [m]:	5164500		
Classificazione litogeologica:	superficiale	Tipo e regime di sfruttamento:	capacità uso potabile		
Opera di presa:	colabituato	Numero Tubi:	8		
Concessionario:	intervento di Lusio	Accessibilità:	Scarsi		
Area bacino stimata [km²]:	0,01	Data compilazione:	Luglio 2012		
Ultima misura effettuata:	29/05/017	Numero monitoraggi:	1		
Pontata [L/s]:	1,97 (25/05)				



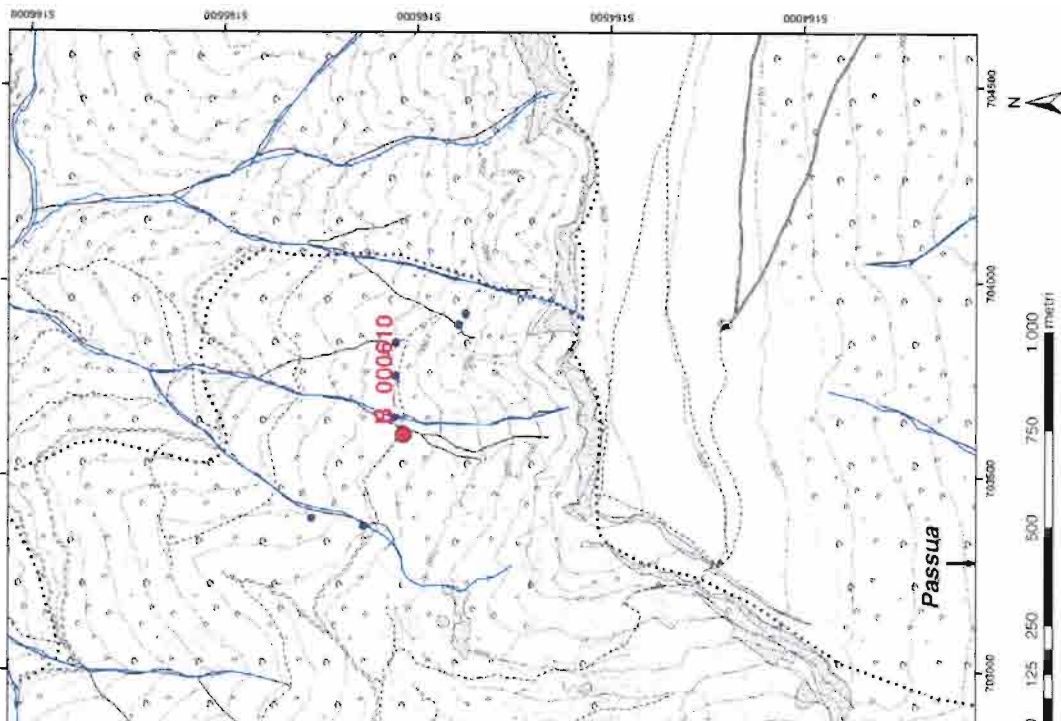
## 30 PUNTO B\_000607

Scheda n.: 82					
ID PROGETTO:	N. 000607	ID RFI:	7020	Sistema superiore scivola / Sistema idrico IRLA	
Tipo:	Scivolo	Denominazione:			
Contatto:	Lakeo	Località:	Lakeo		
Dati catastali:	p.f. 1144	Quota [m]:	2029		
Coordinata x (ETRS89) [m]:	703891	Coordinata y (ETRS89) [m]:	1164093		
Coordinata x (GB) [m]:	170392	Coordinata y (GB) [m]:	3169209	capacità uso potabile	
Classificazione idrogeologica:	superficiale	Tipo e regime di affluimento:			
Opera di presa:	calcestruzzo	Numero Tubi:	2		
Concessionario:	Interruzioni Lakeo	Accessibilità:	Scalata		
Area bacino alimata [Km <sup>2</sup> ]:	0,01	Data completazione:	Luglio 2012		
Ultima misura effettuata:	29/05/2012	Numero monitoraggio:	1		
Portata [L/s]:	0,07 (2306)				



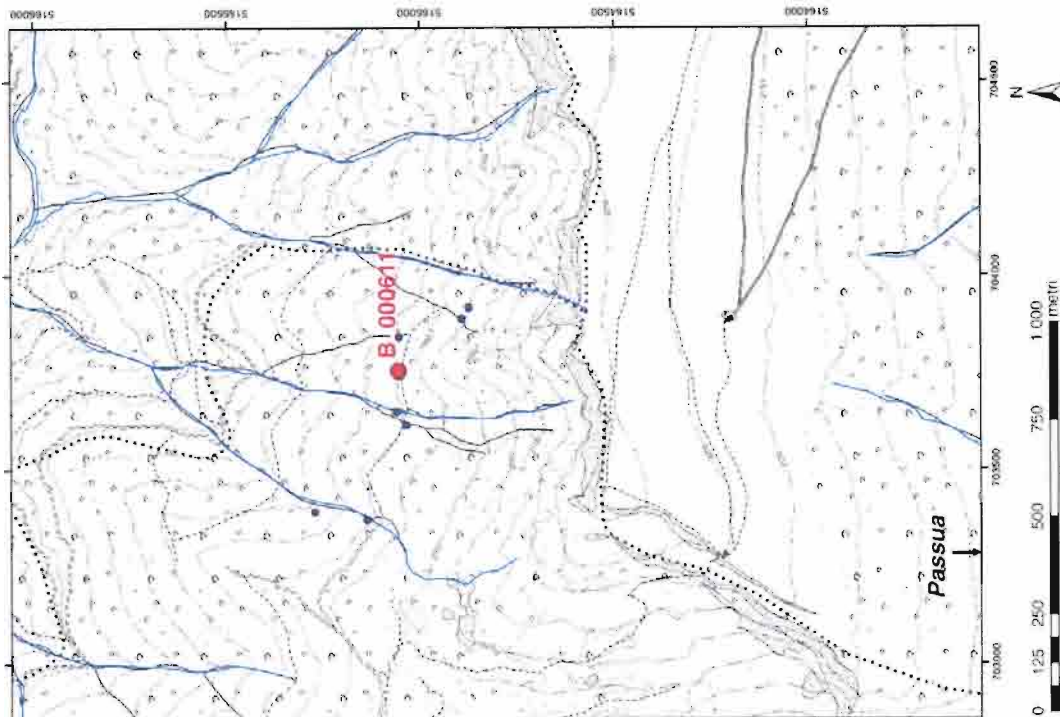
31 PUNTO B\_000610

Scheda n. 86		ID. RFI:	7043
ID. PROGETTO:	B_000610	Denominazione:	Aulsola Wella Biscia (Obere)
Tipo:	Sorgente	Località:	Lason
Contorni:	Lason	quota [m]:	1000
Dati catastali:	p1 1944	Coordinata x (ETRS89) [m]:	5165036
Coordinata x (ETRS89) [m]:	708817	Coordinata y (GB) [m]:	5165051
Coordinata y (GB) [m]:	170846	Tipo e regime di sfruttamento:	captina uso potabile
Classificazione idrogeologica:	superfornio	Numero Tubi:	1
Opera di presa:	calcestruzzo	Accessibilità:	Buone
Concessionario:	Intervento di Lason	Data completazione:	Luglio 2012
Area bacino stimata [Km <sup>2</sup> ]:	0,18	Numero montaggi:	1
Ultima misura effettuata:	29/05/2012		
Portata [L/s]:	1,67 (29/05)		



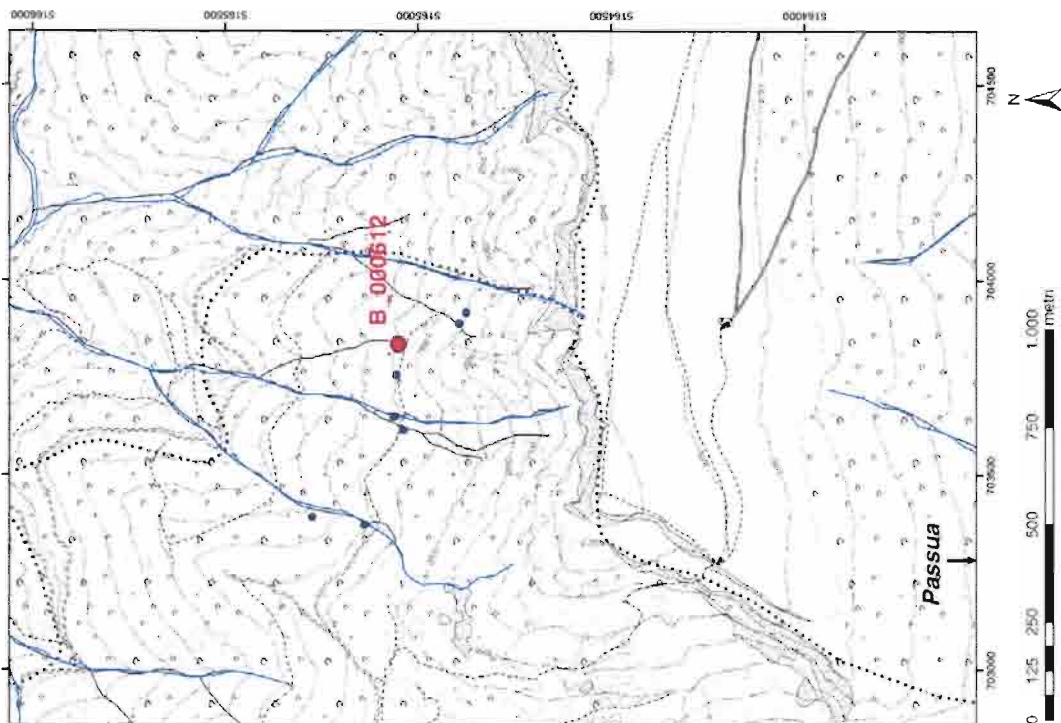
## 32 PUNTO B\_000611

Scheda n.: 64	B_000611	7041
ID_PROGETTO:	Denominazione:	Wpda Elapas mediano - Valle (Basse moline)
Tipo:	Località:	Laroin
Comune:	Quota (m):	1000
Dati caratteristici:	Coordinate x (ETRS89) (m):	5100255
Coordinate x (ETRS89) (m):	Coordinate y (GB) (m):	5105270
Coordinate y (GB) (m):	Tipo e regime di sfruttamento:	capilla (ivi portabile)
Classificazione idrogeologica:	Numero Tubi:	1
Opere di presa:	Accessibilità:	Buona
Concessionario:	Data compilazione:	Luglio 2012
Area bacino stimata (Km <sup>2</sup> ):	Ultima misura effettuata:	1
Portata (L/s):		



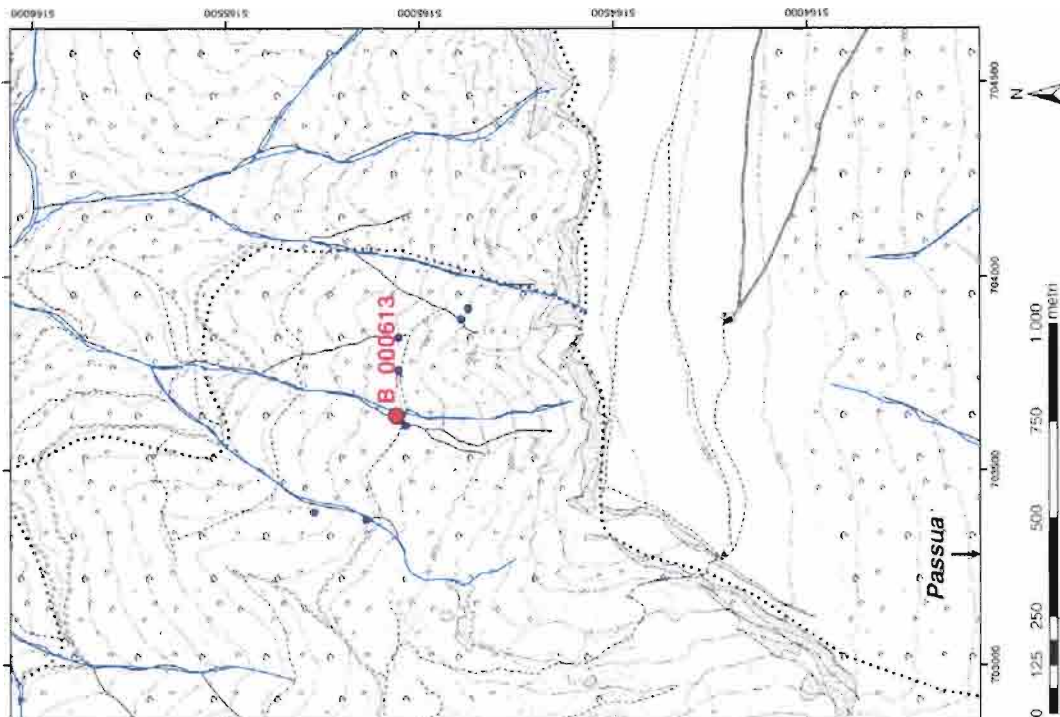
33 PUNTO B\_000612

Scheda n.: 53	ID PROGETTO:	ID REF:	73431
Nome:	Sorgente	Denominazione:	Veduggia Bionda (sintesi) Monte Bionda (sintesi)
Comune:	Laveno	Località:	Laveno
Dati catastali:	p.f. 1944	Quota (m):	1183
Coordenata x (ETRS89) (m):	703845	Coordenata y (ETRS89) (m):	5165255
Coordenata x (GB) (m):	1702878	Coordenata y (GB) (m):	5165270
Classificazione litogeologica:	superficiale	Tipo e regime di sfruttamento:	capofila (uso potabile)
Opera di presa:	calcestruzzo	Numero Tubi:	1
Concessionario:	Intramontana di Laveno	Accessibilità:	Buone
Area bacino alimata (Km <sup>2</sup> ):	0,01	Data completazione:	Luglio 2012
Ultimi misure effettuate:	29/05/2012	Numero monitoraggio:	1
Portata (L/s):	0,41 (2805)		



34 PUNTO B\_000613

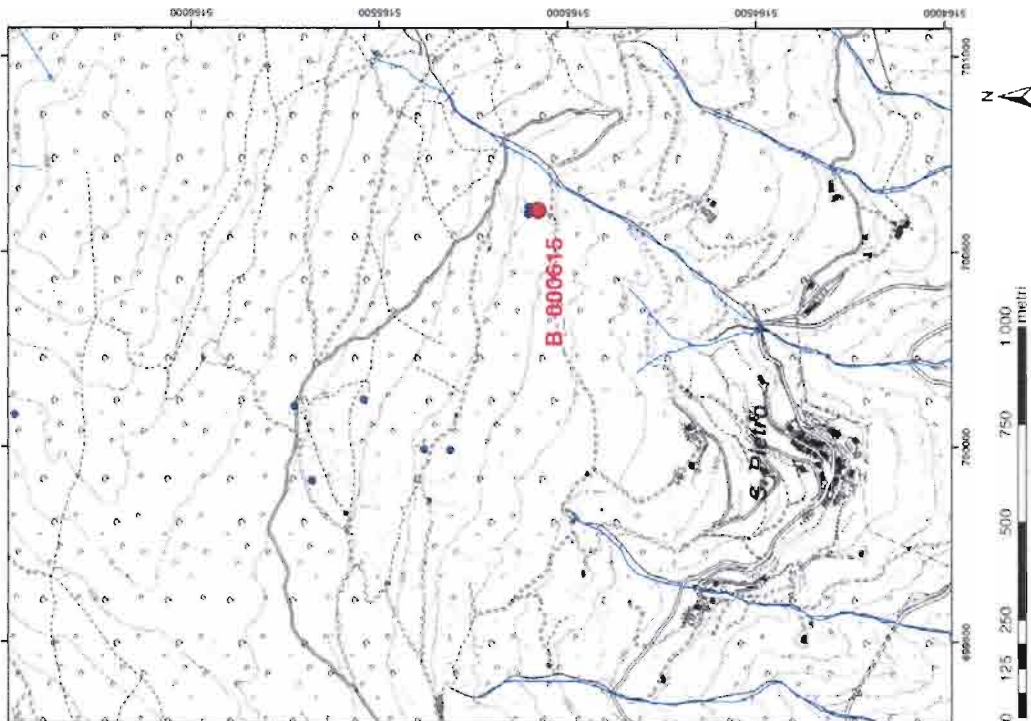
Scheda n.: 65	B_000613	ID. RFI	7543
ID. PROGETTO:	Sorgarín	Denominazione:	Außen Wehr Bösew (unten)
Tipo:	Lago	Località:	Lago
Comune:	p.l. 1344	Quota [m]:	1883
Dati catastali:	700852	Coord. x (ETRS89) [m]:	5185550
Coord. x (ETRS89) [m]	1703852	Coord. y (GB) [m]:	3185075
Coord. y (GB) [m]	superficie	Tipo e regime di affluimento:	capilla (no petto)
Classificazione litogeologica:	collina/200	Numero Tubi:	1
Opere di presa:	invarianza di Lago	Accessibilità:	Buona
Concezionarie:	0.16	Data completazione:	Luglio 2019
Area bacino alimata [Km <sup>2</sup> ]:	24/05/2017	Numero montaggi:	1
Ultima misura effettuata:	8-16-08/051		
Portata [L/s]:			





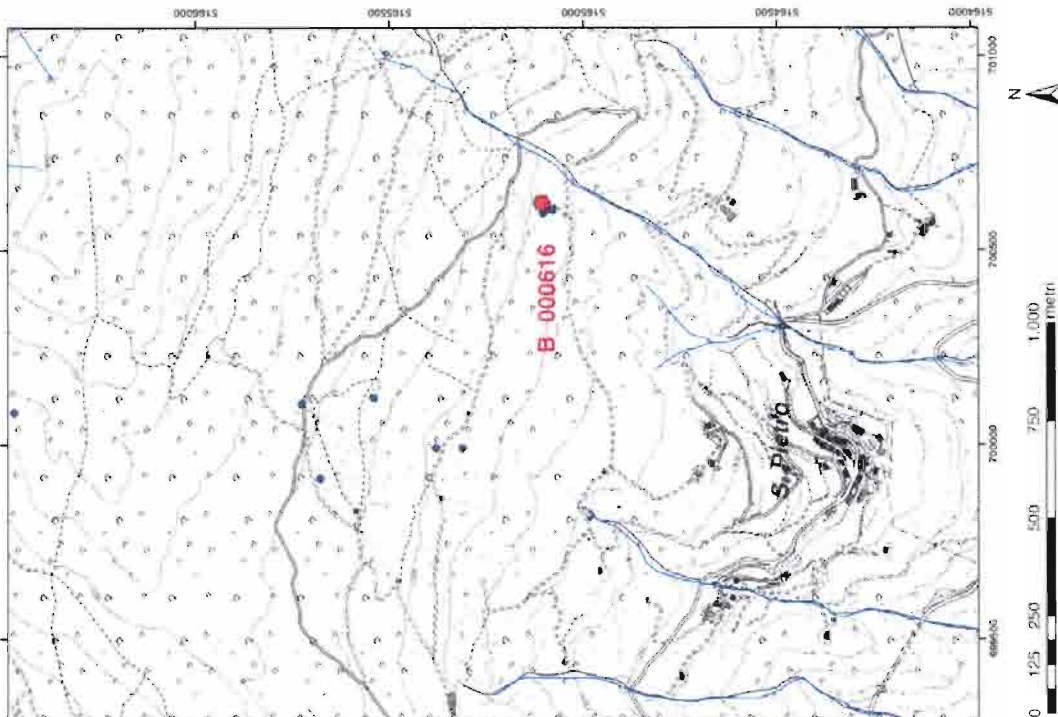
35 PUNTO B\_000615

Scheda n. 50	IB 000615	ID_RFR:	n. d.
ID PROGETTO:	IB 000615	Denominazione:	Frattocchi adriana / Frattocchi armeno
Tipo:	Segno	Località:	S. Pietro
Comune:	Ladin	Quota (m):	1456
Dati catastali:	p.f. 3478	Coordinate x (ETRS89) (m):	5165283
Coordinate x (ETRS89) (m):	700003	Coordinate y (GB) (m):	5165038
Coordinate y (GB) (m):	1700319	Tipo e regime di sfruttamento:	capita uso potabile
Classificazione litologica:	meto	Numero Tubi:	1
Opere di presa:	canaluzzo	Accessibilità:	Buoni
Concezionamento:	Intervento di Lavo	Data compilazione:	Luglio 2012
Area bacino alimata (Km <sup>2</sup> ):	0,92	Numero monitoraggi:	7
Ultima misura effettuata:	30/05/2012		
Portata (L/s):	1,28 (703) 1,73 (3005)		



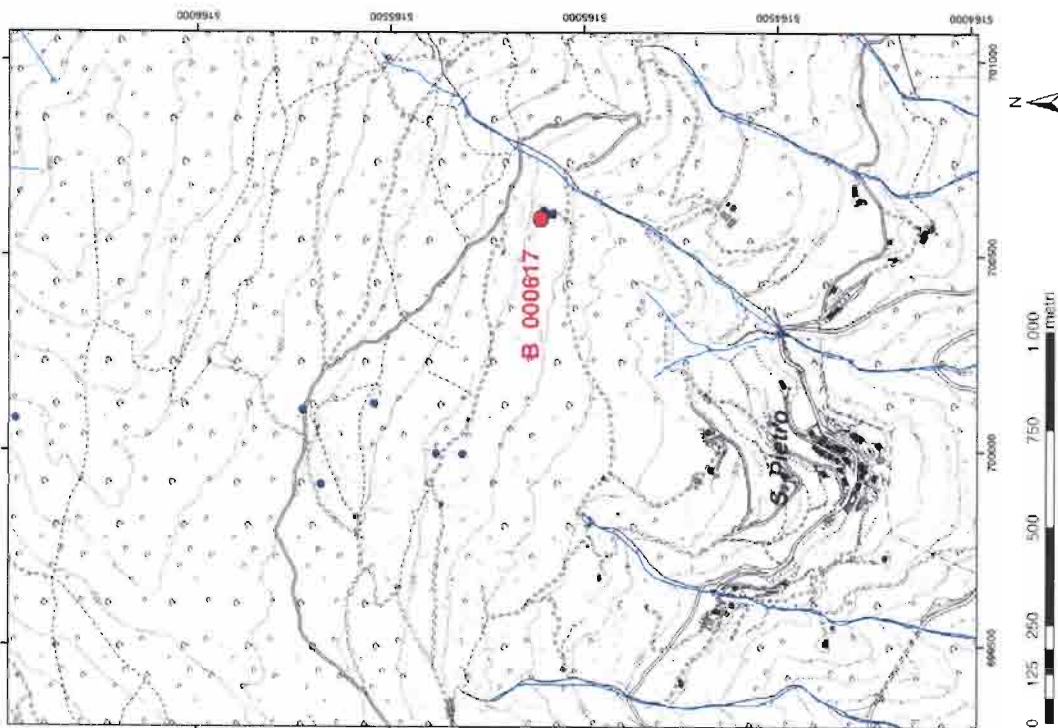
36 PUNTO B\_000616

Scheda n. 51					
ID_PROGETTO:	B_000616	ID_PFI:		IVG	
Tipo:	Sorgente	Denominazione:		Funzionalità (includere il riferimento in progetto)	
Comune:	Lusio	Località:	S. Pietro	S. Pietro	
Dati catastali:	p.f. 3429	Quota (m):		1495	
Coordinata x (ETRS89) (m):	700016	Coordinata y (ETRS89) (m):		5105104	
Coordinata x (CG) (m):	1700645	Coordinata y (CG) (m):		5105116	
Classificazione litogeologica:	metà	Tipo e regime di affioramento:		capilla con pedicelo	
Opera di presa:	calcestruzzo	Numero Tubi:		1	
Concessionario:	Intervenza di Lusio	Accessibilità:		Ruota	
Area bacino alimentata (Km <sup>2</sup> ):	0,92	Data completazione:		Luglio 2012	
Ultima misura effettuata:	30/05/2012	Numero monitoraggio:		2	
Partita (L.3):	0.16 (M03 - 0.20 (30003)				



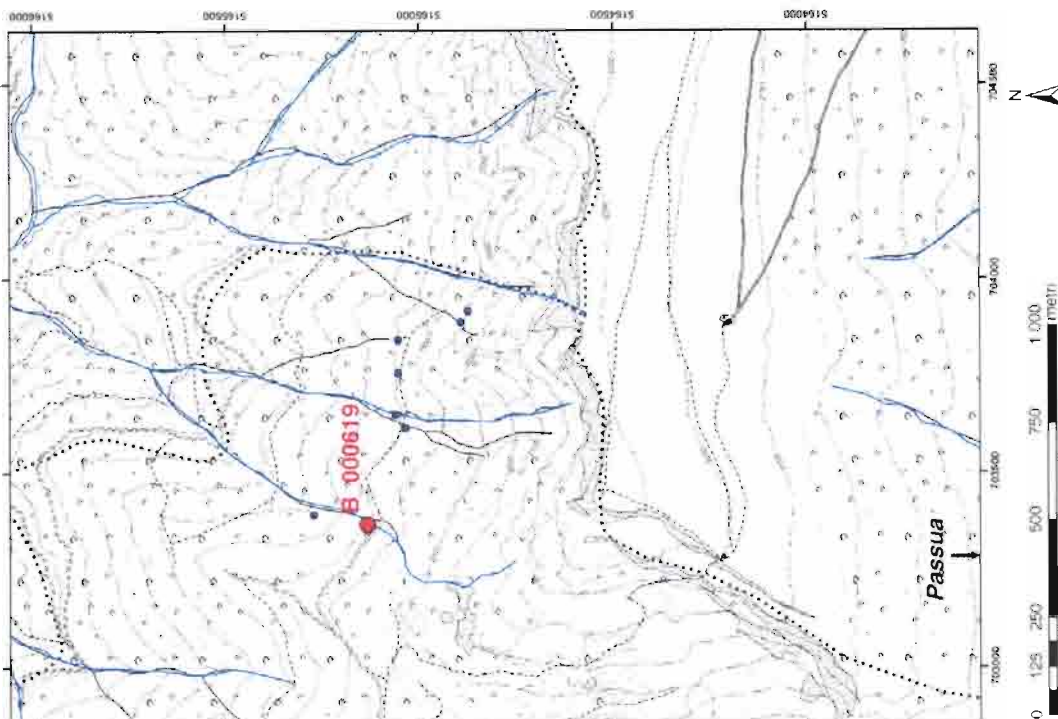
37 PUNTO B\_000617

Scheda n.: 52	ID PROGETTO: B_000617		ID (B):	n.8
Tipologia:	Scoperta	Denominazione:	Fornitura superiore / Fornitura inferiore	
Comune:	Lusio	Località:	S. Pietro	
Dati catastali:	pt. 34/5	Quota (m):	1465	
Coordenata x (ETRS89) (m):	700599	Coordenata y (ETRS89) (m):	5165104	
Coordenata z (GB) (m):	1700810	Coordenata y (GB) (m):	5165119	
Classificazione idrologica:	mta	Tipologia e regime di sfruttamento:	capata una pettole	
Opera di presa:	calcestruzzo	Numero Tubi:	1	
Concessionario:	Intersenza di Lusio	Accessibilità:	Buona	
Area bacino almetra (Km²):	0,82	Data completazione:	Luglio 2019	
Ultimo misura effettuato:	30/06/2012	Numero monitoraggi:	2	
Portata (L/s):	0,90 (703) - 0,34 (2005)			



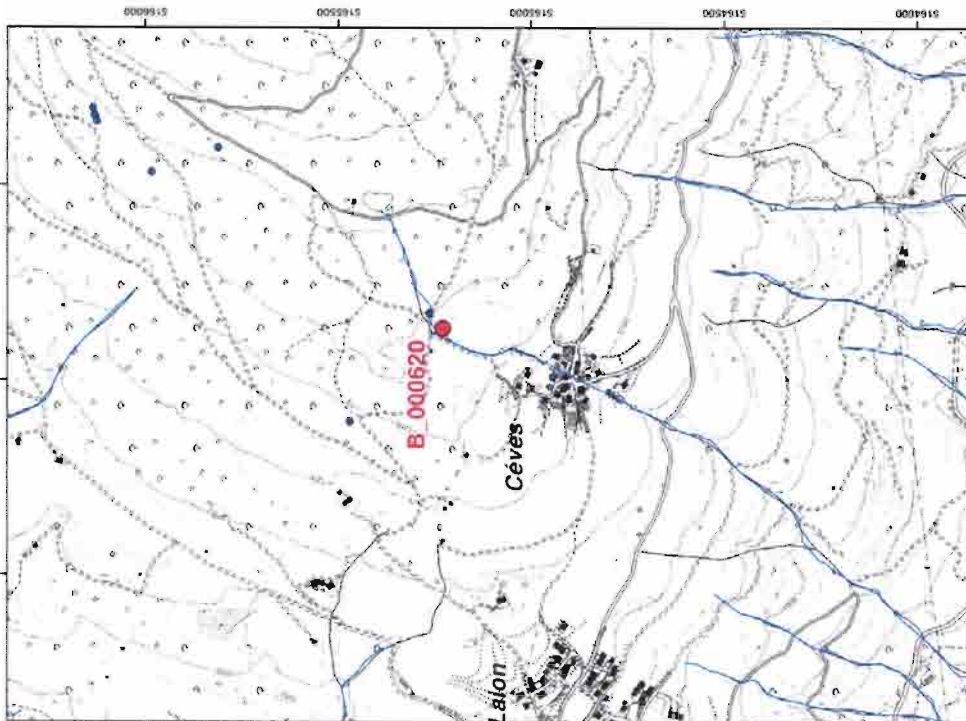
38 PUNTO B\_000619

Scheda n. 07	ID_000619	ID_REF:	7084
ID_PROGETTO:	Scoperto	Denominazione:	Via Monte Bianco superiore \ Via Monte Bianco inferiore
Tipo:	Ladro	Località:	Ladon
Comune:	d.P. 1914	Quota [m]:	1995
Dati catastali:	703374	Coordinata x (ETRS89) [m]:	5165130
Coordinata x (ETRS89) [m]:	110364	Coordinata y (GB) [m]:	5165154
Coordinata y (GB) [m]:	speculiche	Tipo e regime di sfruttamento:	capitanato potabile
Classificazione idrogeologica:	calcestruzzo	Numero Tubi:	1
Opera di presa:	Intasatura di Ladon	Accessibilità:	Buona
Concessionario:	010	Data compilazione:	Luglio 2012
Area bacino stimata [Km <sup>2</sup> ]:	20452017	Numero monitoraggio:	Y
Ultima misura effettuata:	1.42.05051		
Portata [L/s]:			



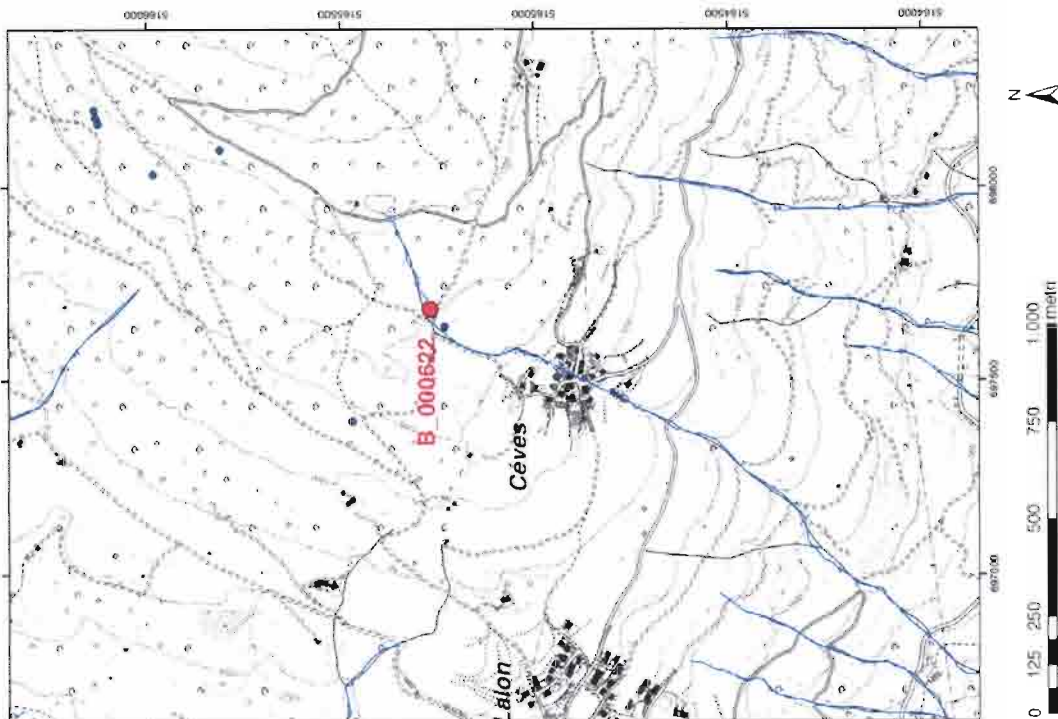
## 39 PUNTO B\_000620

Scheda n.: 79	B_000620	ID. PFI:	7065
ID. PROGETTO:	Sorgiate	Denominazione:	Tecnologie antefiori e Tichidina urtime - Stipensate
Tipo:	Laión	Località:	Laión
Comune:	p.f. 2014	Quota (m):	1285
Dati catastali:	607842	Coordinate x (ETRS89) (m):	5165230
Coordinata x (ETRS89) (m):	1697812	Coordinata y (G86) (m):	5165245
Coordinata x (G86) (m):	superficiale	Tipo e regime di sfruttamento:	capitata uso potabile
Classificazione idrogeologica:	tubo	Numero Tubi	1
Opera di presa:	invisibilità di Laión	Accessibilità:	Buona
Concezionario:	0,14	Data compilazione:	Luglio 2012
Area bacino allimata [Km <sup>2</sup> ]:	36055012	Numero montetaggi:	1
Ultima misura effettuata:	0,30 (82-05)		
Portata [L/s]:			



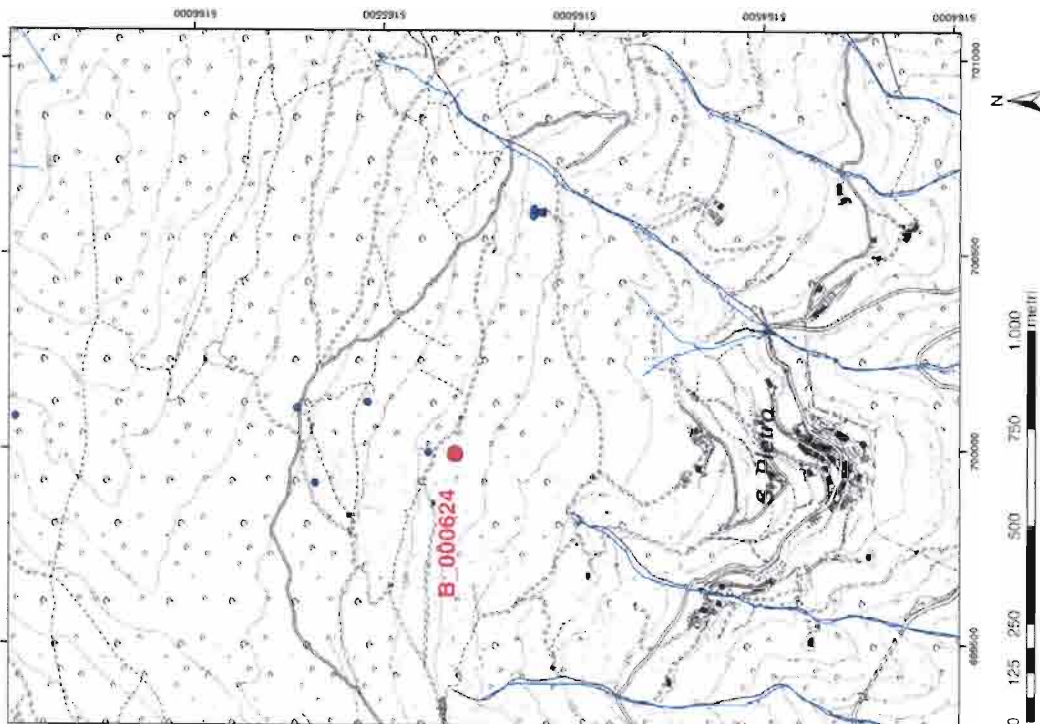
40 PUNTO B\_000622

Scheda n. 78	B_000622	ID_BFU	7067
ID_PROGETTO	Sorgenti	Denominazione:	Tecnologie superiori (Tecnologie obsolete (Taller 800) (T55-1)
Comune:	Lalio	Località:	Lalio
Dati catastali:	p.1.2020	Quota [m]:	1200
Coordinata x (ETRS89) [m]:	873674	Coordinata y (ETRS89) [m]:	5185282
Coordinata x (GB) [m]:	169705	Coordinata y (GB) [m]:	5185277
Classificazione idrogeologica:	speculare	Tipo e regime di affluimento:	canalato non potabile
Opere di presa:	calcestruzzo	Numero Tubi:	1
Concessionario:	Previdenza di Lalio	Accessibilità:	Buone
Area bacino alimata (Km <sup>2</sup> ):	0,13	Data completazione:	Luglio 2012
Ultima misura effettuata:	30/05/2012	Numero monitoraggi:	2
Portata [L/s]:	0,18 (07/03) - 0,53 (03/06)		



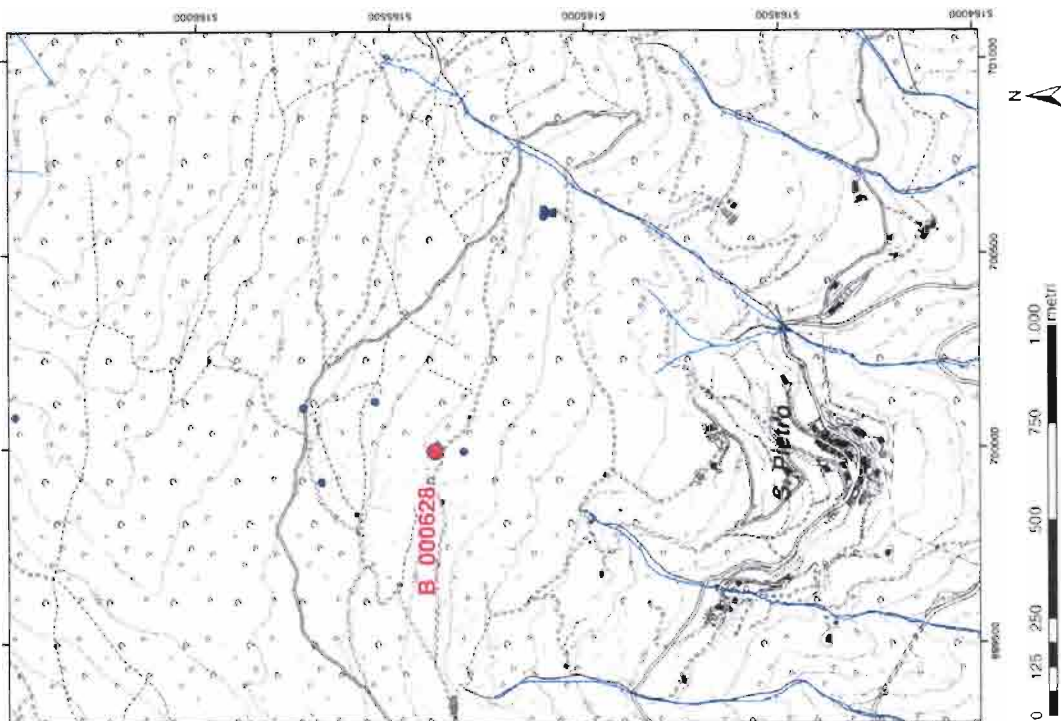
41 PUNTO B\_000624

Scheda n. 53	B_000624	Int.
ID PROGETTO:	B_000624	Elaborazione (Venti metri) (Punto)
Tipologia:	Sorgente	Waters
Comune:	Ladon	Ladon
Dati catastali:	p.t. 3350	1493
Coordenata x (ETRS89) [m]	099603	5165311
Coordenata y (GB) [m]	5170074	5166326
Classificazione idrogeologica:	media	capote uso potabile
Opere di presa:	zabscuzzo	1
Concessionario:	Infevenza di Ladon	Itucra
Area bacino alimata [Km <sup>2</sup> ]:	0,15	Luglio 2012
Ultima misura effettuata:	25/05/2012	2
Portata [L/s]:	0,51 (2003) - 0,47 (2003)	



42 PUNTO B\_000628

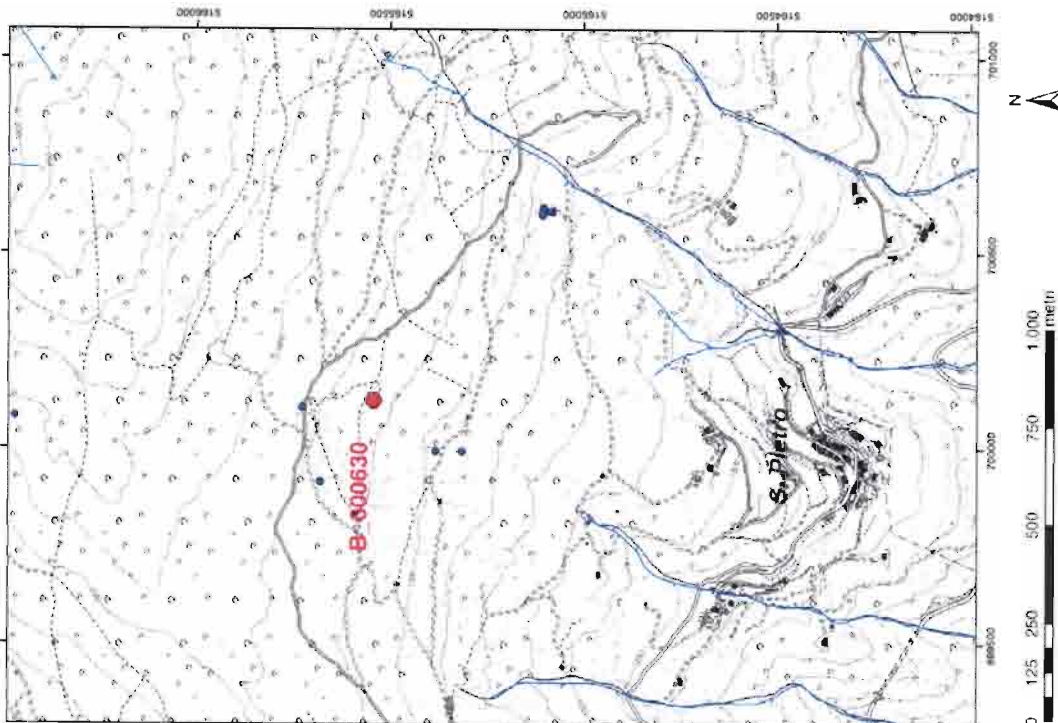
Scheda n. 54									
<b>ID PROGETTO:</b>	N_000628	<b>ID RFI</b>		<b>Coordinate (L43 - Venezia) (Coordinate UTM)</b>					
<b>Tipo:</b>	Sorgente	<b>Denominazione:</b>		<b>Località</b>	Laveno				
<b>Contorni:</b>	Laveno	<b>Quota (m)</b>	1500	<b>Coordinate y (ETRS89) (m)</b>	5165389				
<b>Dati catastali:</b>	p.f. 30342	<b>Coordinate x (GB) (m)</b>	5165195	<b>Coordinate y (GB) (m)</b>	5165195				
<b>Coordinate x (ETRS89) (m)</b>	199924	<b>Coordinate x (GB) (m)</b>	1700015	<b>Tipo e regime di sfruttamento:</b>	capita uno potabile				
<b>Coordinate y (GB) (m)</b>	1700015	<b>Numero Tubi</b>	4	<b>Accessibilità</b>	Sicura				
<b>Classificazione Morfeologica:</b>	media	<b>Data compilazione:</b>	Luglio 2012	<b>Numero monitoraggio:</b>	7				
<b>Opera di presa:</b>	calcestruzzo								
<b>Concessionario:</b>	Interventori di Laveno								
<b>Area bacino alimata (Km<sup>2</sup>):</b>	0,08								
<b>Ultima misura effettuata:</b>	29/05/2012								
<b>Portata (L/s)</b>	1,56 (703); 1,43 (2003)								





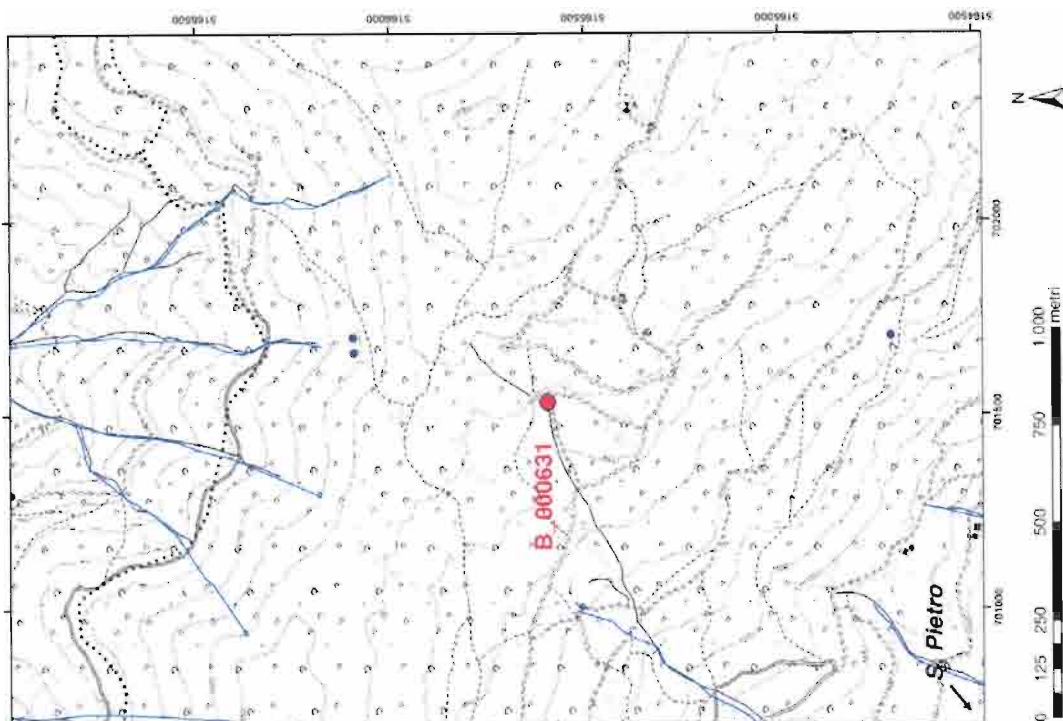
43 PUNTO B\_000630

Scheda n.: 55	B_000630	ID RFI:	n.d.
ID PROGETTO:	Scoperto	Denominazione:	Unità di servizio (Unità di servizio) (UP4)
Tipo:	Lavori	Località:	LAVORI
Comune:	pt. 3345	Quota [m]:	1570
Dati contabili:	700122	Coordinata x (ETRS89) [m]:	5165540
Coordinata y (ETRS89) [m]:	1700152	Coordinata y (GB) [m]:	5163355
Coordinata x (GB) [m]:	m/58	Tipo e regime di sfruttamento:	capata uso portabile
Classificazione idrogeologica:	calcestruzzo	Numero Tubi:	1 (tubo piccolo)
Opera di presa:	Intrasecca di Lavoro	Accessibilità:	Buona
Concezionamento:	0,19	Data compilazione:	Luglio 2019
Area bacino alimentata [Km <sup>2</sup> ]:	20462017	Numero monitoraggi:	2
Ultima misura effettuata:	0,40 (7/03) sacca (23/05)		
Portata [L/s]:			



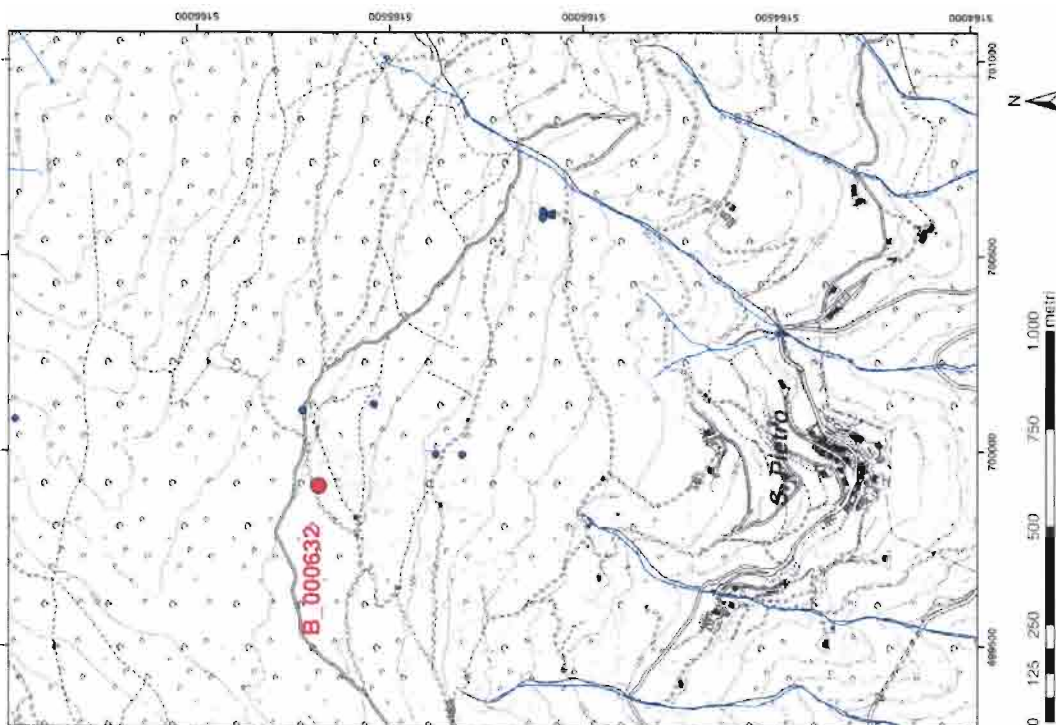
## 44 PUNTO B\_000631

Scheda n. 58	B_000631	ID_REF:	A/d
ID_PROGETTO:	Scorrone	Denominazione:	Profilo Techno / Messer (modularità) (Lgt.)
Tipo:	Lumi	Località:	Lumi
Comune:	p.f. 194	Quota (m):	1790
Dati catastali:	701540	Coordinata x (ETRS89) (m):	5165590
Coordinata x (ETRS89) (m):	510510	Coordinata y (GB) (m):	5100514
Classificazione Mitologica:	mab	Tipo e regime di sfruttamento:	Aspirazione potabile
Opera di presa:	colossuccio	Numero Tubi:	3
Concessionario:	Interscambio di Lumi	Accessibilità:	Buona
Area bacino alimentato (Km <sup>2</sup> ):	0,09	Data completazione:	Luglio 2012
Ultima misura effettuata:	2005/2012	Numero montomaggi:	9
Pendenza (‰):	0,42 (703) - 0,63 (2005)		



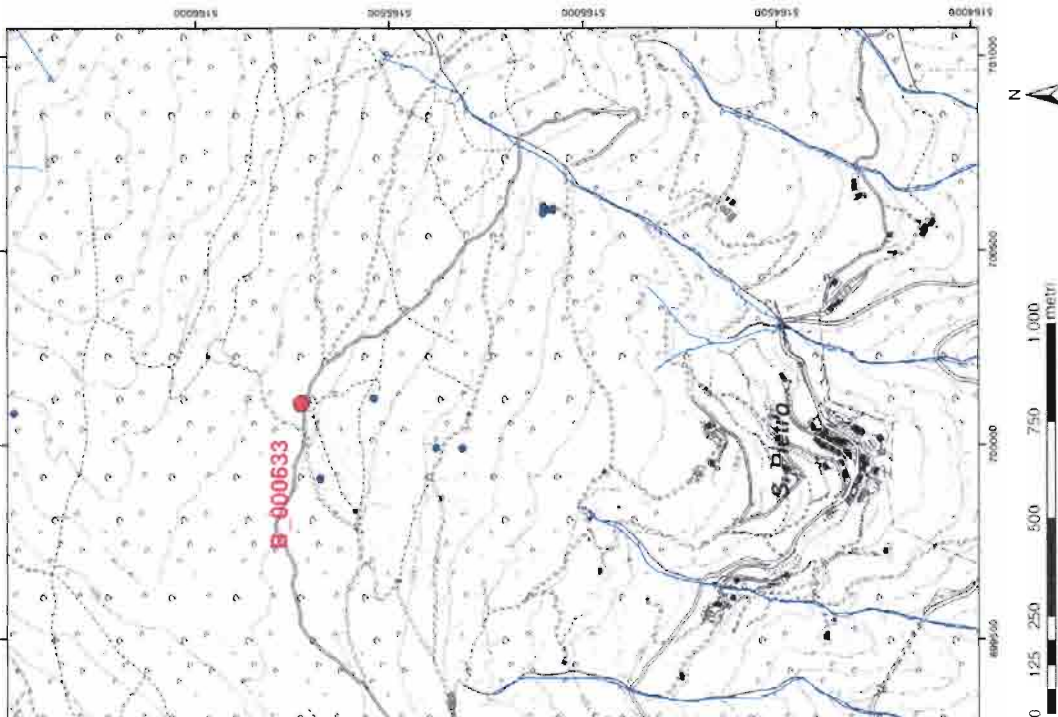
45 PUNTO B\_000632

Scheda n. 57	R_000632	ID RFI:	Aut
ID PROGETTO:	Sorgente	Denominazione:	Univocali - Obieq (seca serbatoio) (UP2)
Tipo:	Lacini	Località:	Lacini
Comune:	pt 2054	Quota [m]:	1617
Dati caratteri:	059915	Coordinata x (ETRS89) [m]:	5165578
Coordinata x (ETRS89) [m]:	166915	Coordinata y (GB) [m]:	5165993
Coordinata y (GB) [m]:	midi	Tipo e regime di sfruttamento:	capita uso potabile
Classificazione idrogeologica:	cricesluzzo	Numero Tubi	1
Opera di presa:	invasenza di Lacini	Accessibilità:	Buone
Concessionario:	0,07	Data compilazione:	Luglio 2012
Area bacino armata [km <sup>2</sup> ]:	2005/2012	Numero monitoraggio:	2
Ultime misure effettuate:	0,04 (703) secca (2005)		
Portata [L/s]:			



46 PUNTO B\_000633

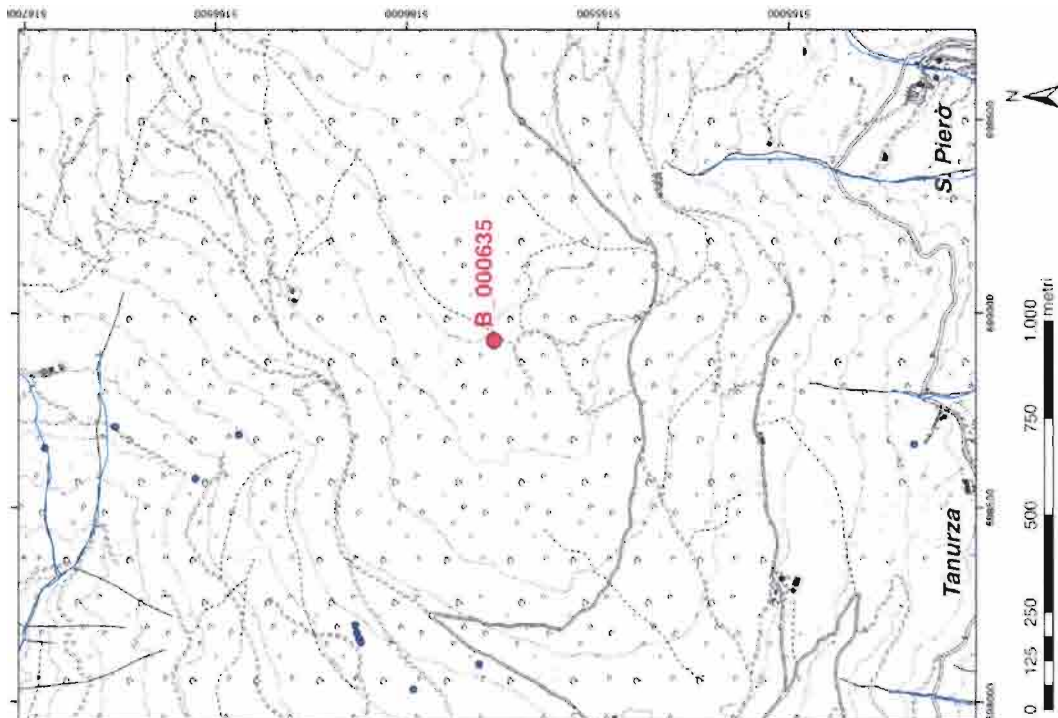
Scheda n. 56					
ID PROGETTO:	B_000633	ID RFI:			
Tipo:	Sorgente	Denominazione:		Univisual Obiekt (seppia seminario) (LIPZ)	
Comune:	Laiatico	Località:		Laiatico	
Dati catastali:	pt. 2014	Quota (m):		1613	
Coordinata x (ETRS89) (m):	700106	Coordinata y (ETRS89) (m):		5165726	
Coordinata x (GB) (m):	11700136	Coordinata y (GB) (m):		5165741	
Classificazione Idrologica:	media	Tipo e regime di sfruttamento:		capitale (se possibile)	
Opere di presa:	salvobuozzo	Numero Tubi		1	
Concessionario:	Interventiva di Laiatico	Accessibilità:		Buona	
Area bacino stimata (km <sup>2</sup> ):	0,04	Data compilazione		Luglio 2012	
Ultima misura effettuata:	29/05/2012	Numero monitoraggio:		Z	
Portata (L/s)	0,08 (740) secca (20M5)				





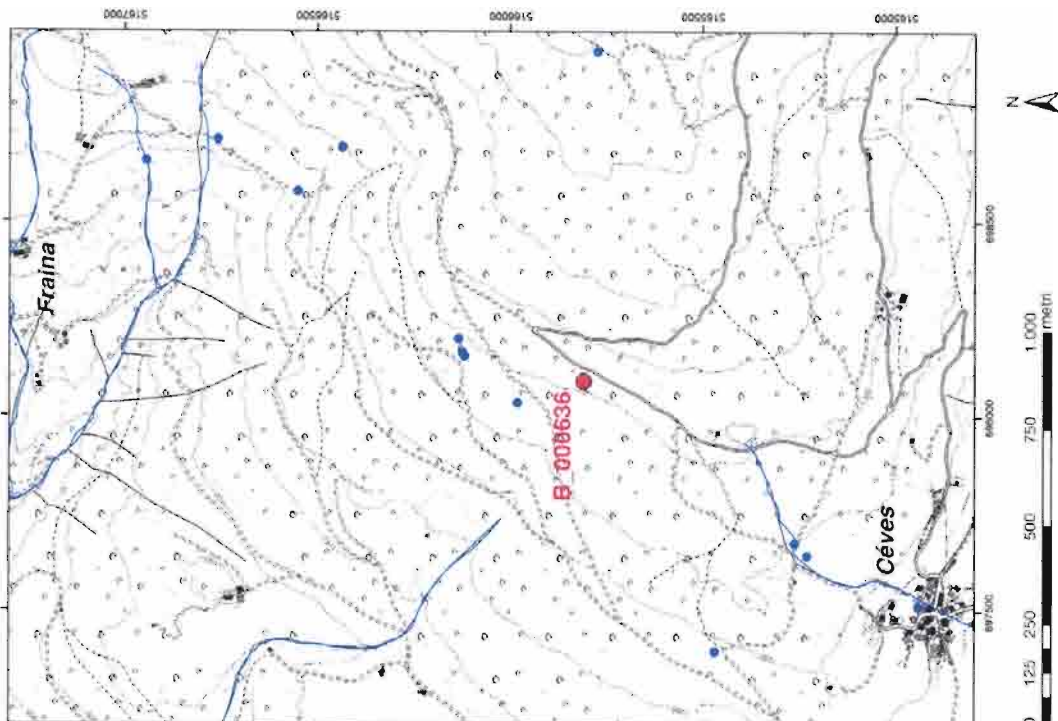
48 PUNTO B\_000635

Scheda n.: 79	ID. PROGETTO:	B_000635	ID. RFI:	7051
Tipologia:	Scoperta	Località:	Località	Flora - Laura Maresca - Maria Wille (Schubert) (AOI)
Comune:	Lione	Quota (m):	1325	Lione
Dati catastali:	01/2015	Coordinate x (ETRS89) (m):	5165270	
Coordinate x (ETRS89) (m):	08930	Coordinate y (GB) (m):	5165281	
Coordinate y (GB) (m):	108907	Tipologia e regime di sfruttamento:	capitale uso potabile	
Classificazione idrogeologica:	intermedia	Numero Tubi:	1	
Opera di presa:	tubo	Accessibilità:	Buona	
Concessionario:	intercomune di Lione	Data compilazione:	Luglio 2012	
Area bacino allimata (Km²):	0,01	Numero monitoraggio:	2	
Ultima misura effettuata:	20/05/2013			
Portata (L/s):	0,14 (07/03); 0,19 (20/03)			



49 PUNTO B\_000636

Scheda n.: 75									
ID PROGETTO:	B_000636	ID REF:		POS?					
Tipo:	Sorgente	Denominazione:		(Bachewasser (AGS))					
Comune:	Lacon	Località:		Lago?					
Dati cartografici:	p.t. 216571	quota [m]:		(S4)					
Coordinata x (ETRS89) [m]:	690058	Coordinate y (ETRS89) [m]:		6166210					
Coordinata x (GB) [m]:	166828	Coordinata y (GB) [m]:		5166225					
Classificazione idrogeologica:	Tubi	Tipo e regime di sfruttamento:		capacità uso potabile					
Opera di presa:	collettore	Numero Tubi:		1					
Concessionario:	Invenienza di Laion	Accessibilità:		Buona					
Area bacino stimata [Km <sup>2</sup> ]:	0.04	Data compilazione:		Luglio 2012					
Ultima misura effettuata:	29/05/2012	Numero monitoraggi:		1					
Portata [L/s]:	0.04 (2005)								





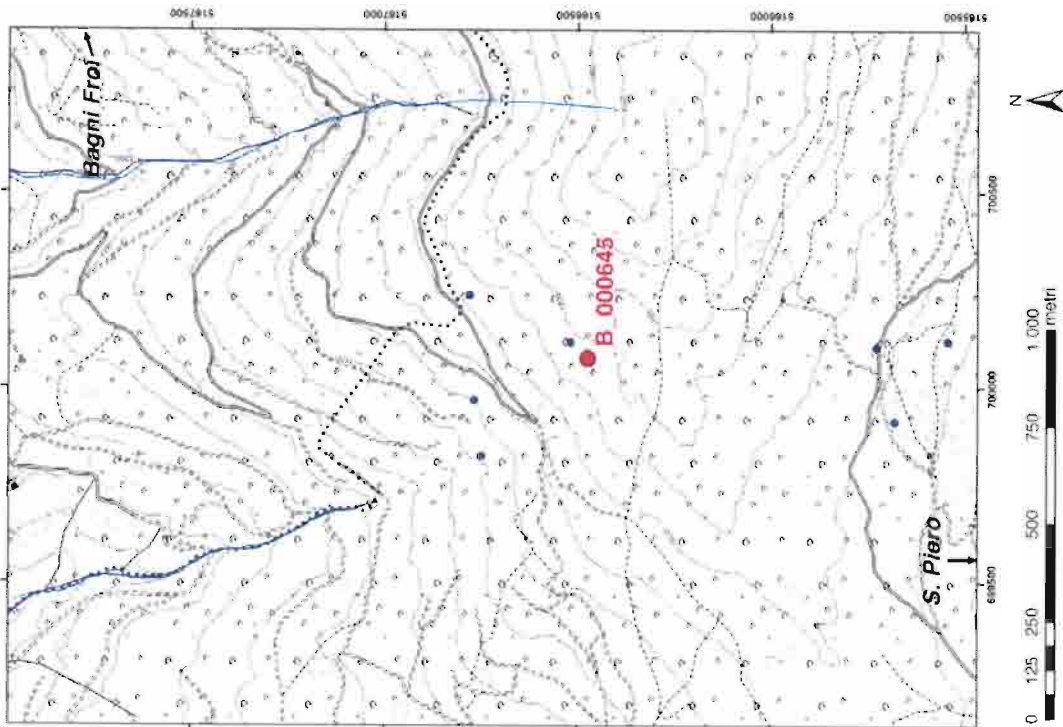






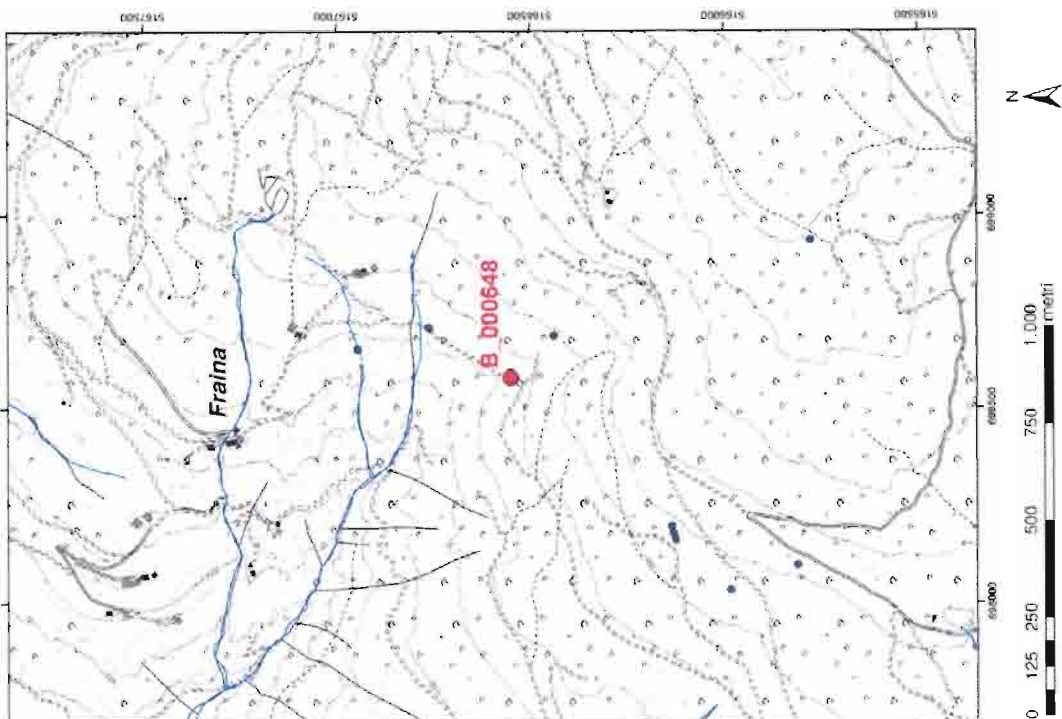
53 PUNTO B\_000645

Scheda n.: 70	R: 000645	ID PFE:	6664
ID PROGETTO	Scoperto	Denominazione:	Audena Kahrastanquale (G2) - Ponte Lacke
Tipo:	Lakun	Località:	Lake
Comune:	p.f. 2120	Quota [m]:	1600
Dati catastali:	70004	Coordinata x (ETRS89) [m]:	5165489
Coordinata x (ETRS89) [m]:	1700114	Coordinata y (GB) [m]:	5165483
Coordinata y (GB) [m]:	70004	Tipo e regime di affioramento:	capata uso potabile
Classificazione litogeologica:	70004	Numero Tub:	1
Opera di presa:	calcestruzzo	Accessibilità:	Buona
Concessionario:	inossanza di Giubon	Data compilazione:	Luglio 2012
Area bacino stimata [Km²]:	0,05	Numero monitoraggio:	1
Ultima misura effettuata:	25/05/2017		
Portata [L/s]:	1,46 (20/05)		



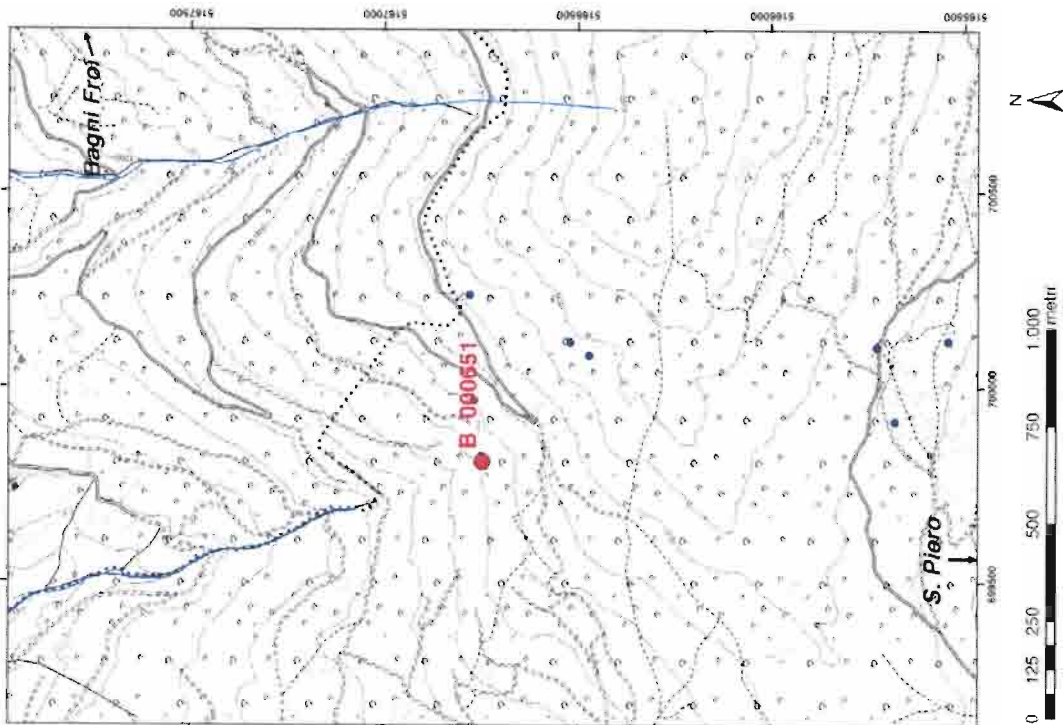
## 54 PUNTO B\_000648

Scheda n. 85	ID PROGETTO:	ID RFI:	F107
Tipic:	Scoperto	Denominazione:	Montepiano, Uliveto
Comune:	Lalun	Località:	Tracina
Dati catastali:	p.l. 18/6	Quota (m):	1215
Coordinata x (ETRS89) (m):	666377	Coordinata y (ETRS89) (m):	5166553
Coordinata z (GB) (m):	666609	Coordinata y (GB) (m):	5166506
Classificazione idrogeologica:	modi	Tipo e regime di sgombramento:	4 spigoli uso passivo
Opera di presa:	caacstruzzo	Numero Tubi:	4
Cessionario:	Immersenza di Fiumi	Accessibilità:	Buona
Area bacino stimata (km <sup>2</sup> ):	0,35	Data compilazione:	LUGNO 2012
Ultima misura effettuata:	22/05/2012	Numero montoraggi:	2
Portata (L/s):	0,50 (99430) - 0,61 (2746)		



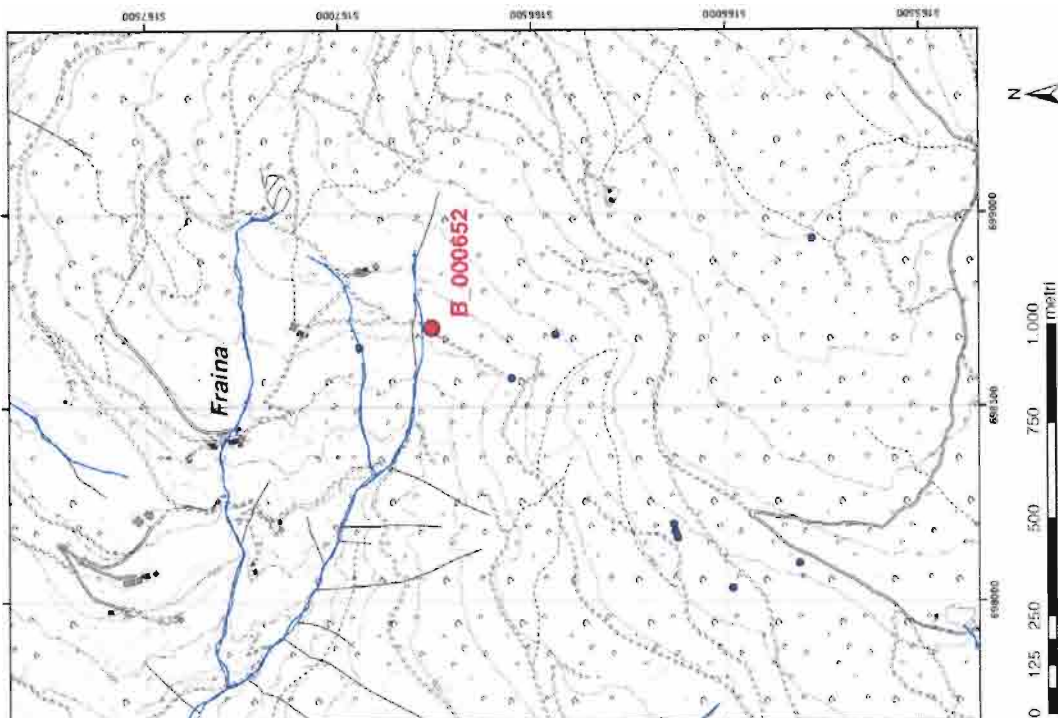
55 PUNTO B\_000651

Scheda n.: 72					
ID PROGETTO:	B_000651	D. RP1:	6607		
Tipologia:	Scoperte	Denominazione:	Hutene Zokmedsch GUMARI		
Comune:	Laron	Località:	Laron		
Dati cristallo:	p.f. 1326	Quota [m]:	1455		
Coordinata x (ETRS89) [m]:	696624	Coordinata y (ETRS89) [m]:	5165747		
Coordinata z (GB) [m]:	100005	Coordinata y (GB) [m]:	5165702		
Classificazione idrogeologica:	media	Tipo e regime di affioramento:	capata uso potabile		
Opera di presa:	tubo	Numero Tubi:	1 (tubo basso)		
Concesionario:	irregolarità di Giubon	Accessibilità:	Buona		
Area bacino stimata [Km <sup>2</sup> ]:	0,05	Data compilazione:	Luglio 2013		
Ultima misura effettuata:	25/05/2012	Numero monitoraggi:	1		
Pontata [L/s]:	0,21 (25/09)				



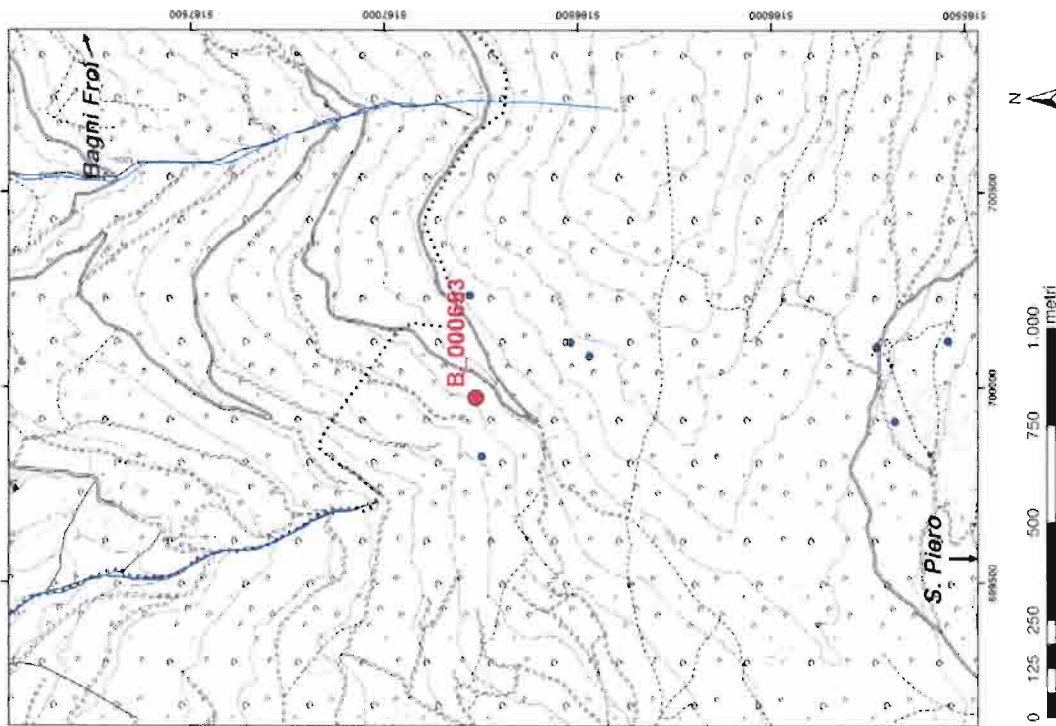
## 56 PUNTO B\_000652

Scheda n.: 86									
ID_PROGETTO:	B_000652	ID_PFI:	7108						
Tipo:	Sorgente	Denominazione:	Pulver (A)Ade						
Comune:	Luson	Località:	Fraina						
Dati catastali:	p.t. 18/01/1	Sez. (m):	1215						
Coord. x (ETRS89) (m):	666710	Coord. y (ETRS89) (m):	51693762						
Coord. x (IGB) (m):	1869740	Coord. y (IGB) (m):	51693778						
Classificazione idrogeologica:	11/2B	Tipo e regime di affluimento:	capitata (se possibile)						
Opera di presa:	tubo	Numero Tubi:	2						
Concessionario:	Intervenza di Fraina	Accessibilità:	Buona						
Area bacino stimata (Km <sup>2</sup> ):	0,58	Data compilazione:	Luglio 2012						
Ultima misura effettuata:	22/05/2012	Numero monitoraggi:	2						
Portata (l/s):	0,16 (04/03)   0,15 (22/05)								



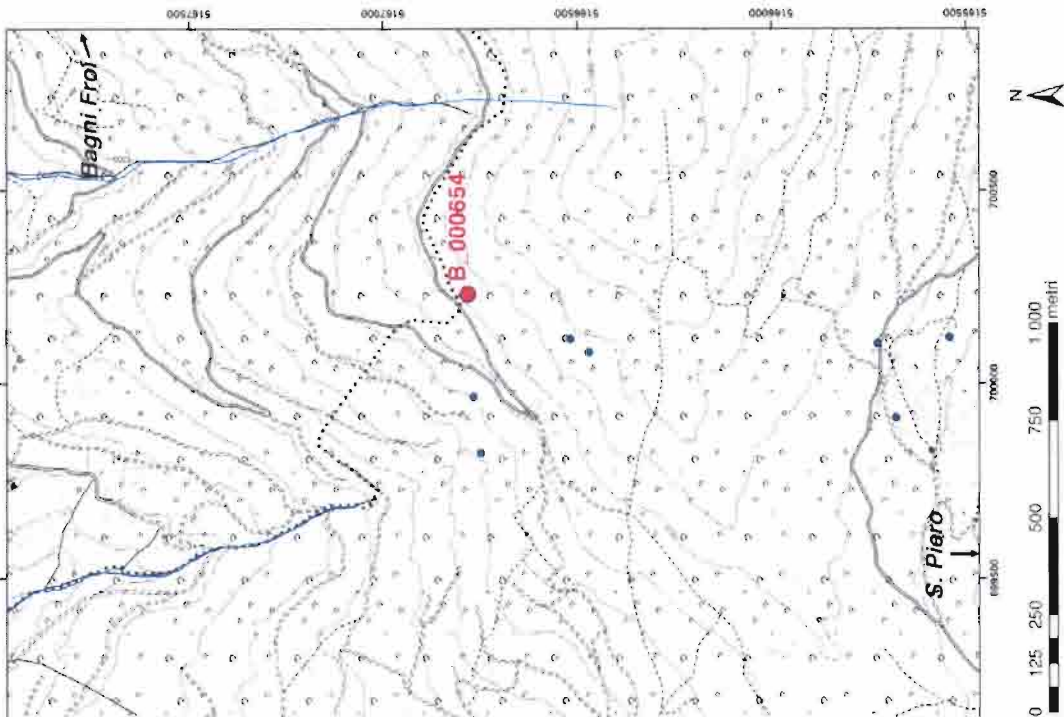
57 PUNTO B\_000653

Scheda n.: 71			
ID_PROGETTO:	B_000653	ID_PFI:	A951
Tipo:	Sorgente	Denominazione:	Vicina Zocerbach Graben
Comune:	Ladon	Località:	Ladon
Dati catastali:	pr. 1876	Quota (m):	1495
Coordenata x (ETRS89) (m):	696894	Coordenata y (ETRS89) (m):	5169766
Coordenata x (GB) (m):	169999	Coordenata y (GB) (m):	5169791
Classificazione Idrogeologica:	media	Tipo e regime di sfruttamento:	capacità non potabile
Opera di presa:	calcestruzzo	Numero Tubi:	1 (tubo alto)
Concessionari:	Intendenza di Giubini	Accessibilità:	Buona
Area bacino affluente (Km²):	0,04	Data compilazione:	Luglio 2012
Ultima misura effettuata:	24/05/2012	Numero monitoraggio:	1
Portata (L/s):	0,38 (28/03)		



## 58 PUNTO B\_000654

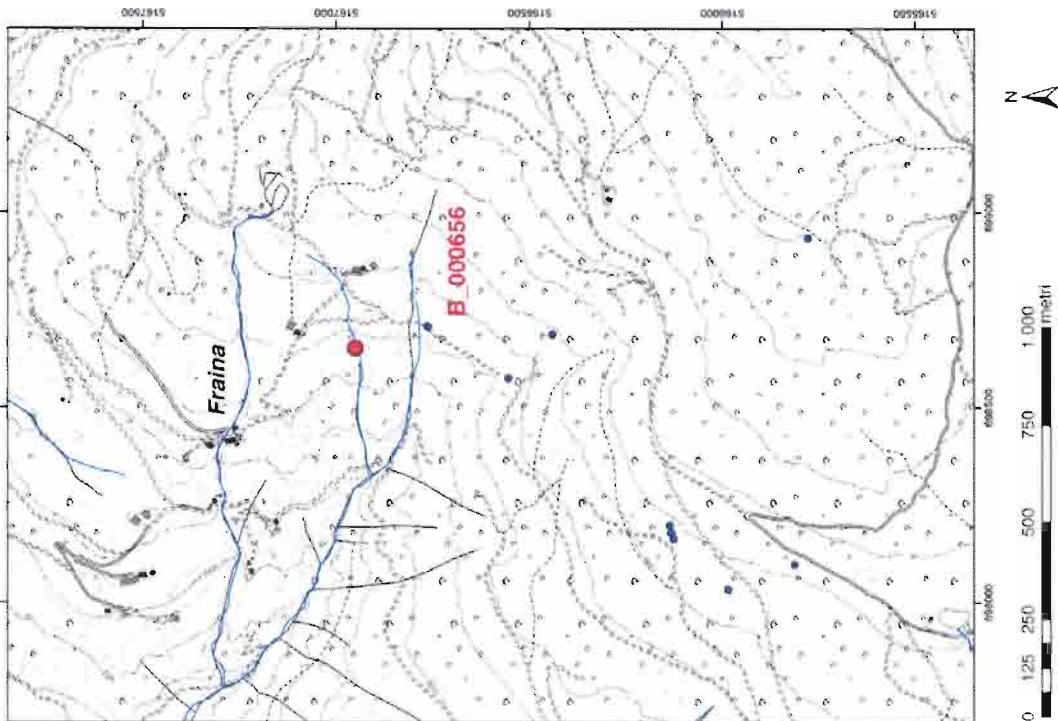
Scheda n. 59					
ID_PROGETTO:	B_000654	ID_RFI:	6950		
Tipo:	Soggetti	Denominazione:	Katharina-Kleinwasserkapelle (K1) - Drefl		
Comune:	Lasio	Località:	Lasio		
Basi cartacee:	p.f. 1812	Quota [m]:	1999		
Coordenata x (ETRS89) [m]:	700231	Coordenata y (ETRS89) [m]:	5168778		
Coordenata x (IG) [m]:	1700658	Coordenata y (IG) [m]:	5168782		
Classificazione idrologica:	mita	Tipo e regime di affluimento:	capita (uso potabile)		
Opera di presa:	costruzione	Numero Tubi:	1		
Concessionario:	Affianza di Giulio	Accessibilità:	Buona		
Area bacino stivata (Km <sup>2</sup> ):	0,04	Data Compilazione:	Luglio 2012		
Ultima misura effettuata:	25/05/2012	Numero monitoraggi:	1		
Portata [L/s]:	1,22 (2503)				





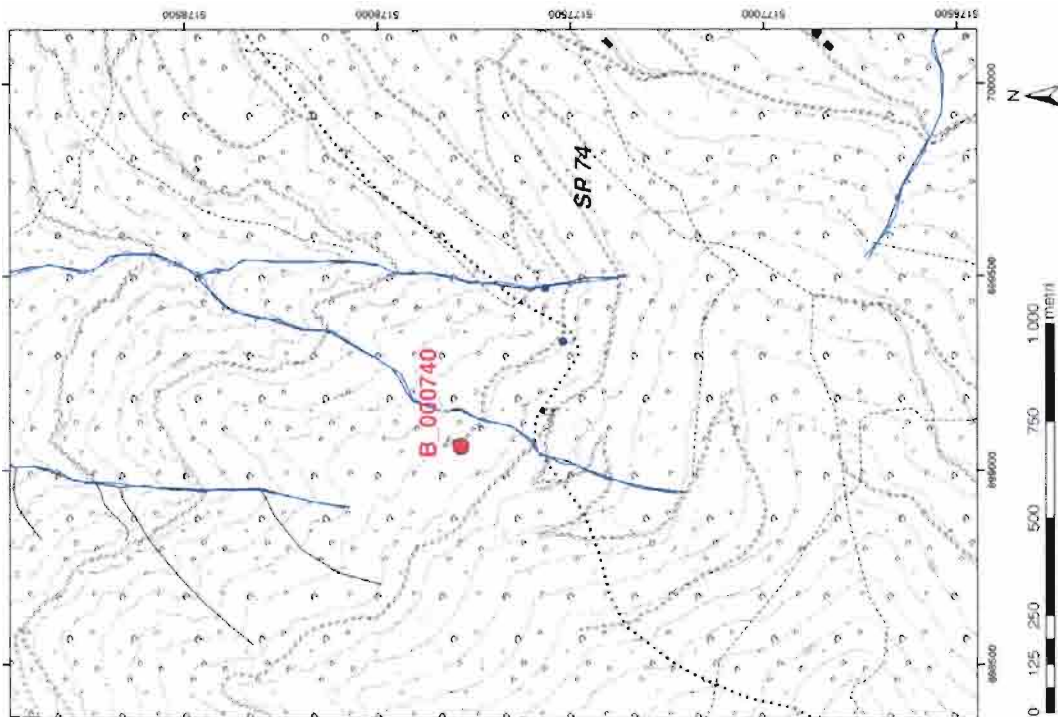
59 PUNTO B\_000656

Scheda n. 87					
ID_PROGETTO:	B_000656	ID_RFC:	T109	Bacchette	
Tipo:	Sorgente	Denominazione:		Fraina	
Comune:	Ladini	Località:			
Dati catastali:	p.f. 14/13	Quota [m]:	1109		
Coordinata x (ETRS89) [m]:	696955	Coordinata y (ETRS89) [m]:	5105946		
Coordinata x (GB) [m]:	690668	Coordinata y (GB) [m]:	5105097		
Classificazione litomorfologica:	mtb1	Tipo e regime di sfruttamento:		capitata uso potabile	
Opera di presa:	N.00	Numero Tubi:	1		
Concessionario:	Intendenza di Fravia	Accessibilità:	Buone		
Area bacino stimata [Km <sup>2</sup> ]:	0.33	Data compilazione:	Luglio 2012		
Ultima misura altimetrica:	22/05/2012	Numero monitoraggi:	2		
Perizia [Lq]:	0.11 (00037) 0.14 (02705)				



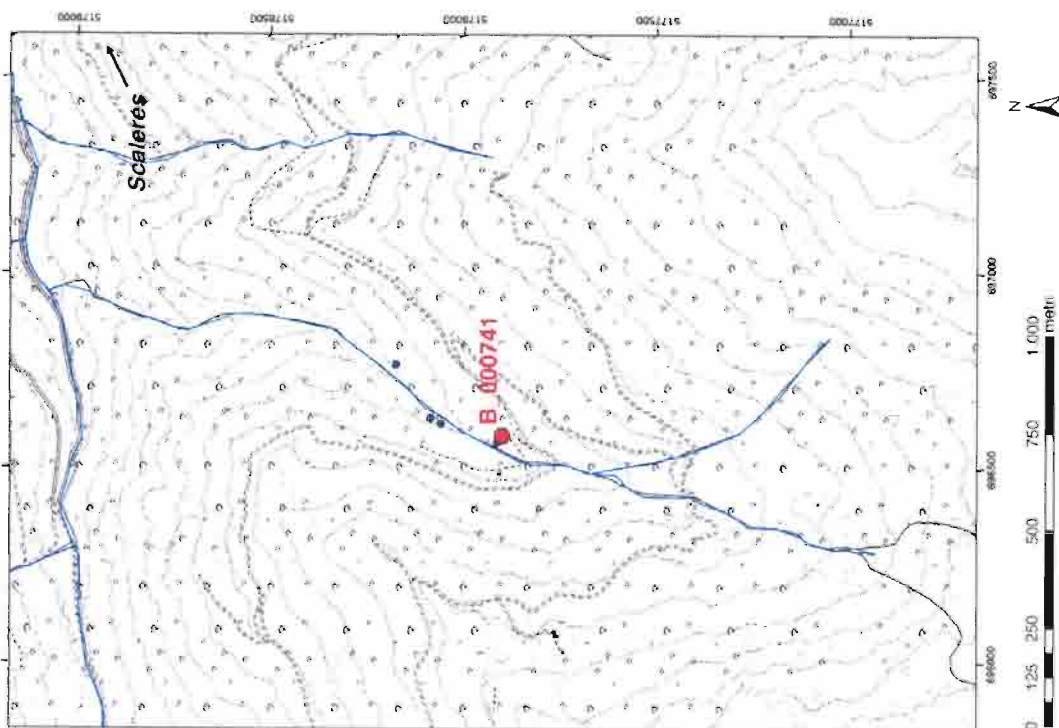
60 PUNTO B\_000740

Scheda n. 14	B_000740	ID_PRT:	9210
ID_PROGETTO:	Sorgente	Denominazione:	Mirafiori (027)
Tipologia:	Vigna	Località:	Vainai I
Comune:	Vigna	Quota (m):	1494
Dati catastali:	p.t. 1612	Coord. x (ETRS89) (m):	5177775
Coord. x (ETRS89) (m):	699070	Coord. y (GB) (m):	5177790
Coord. y (GB) (m):	1690100	Tipologia e regime di sfruttamento:	capitale con pedonale
Classificazione idrogeologica:	scarpate	Numero Tubi:	1
Opera di presa:	cancello	Accessibilità:	Buona
Concessionario:	Intervento di Acquedotto	Data compilazione:	Luglio 2012
Area bacino estratta (Km <sup>2</sup> ):	0,63	Numero monitoraggi:	1
Ultime misure effettuate:	3/05/2012		
Partita (L.6):	3.16 (20-04)		



61 PUNTO B\_000741

Scheda n. 19	B_000741	9068
ID PROGETTO:	B_000741	9068
Tipologia:	Scoperto	Acquedotto a gravitazione (Chieri) Nodochiusiana
Comune:	Varna	Scaleres
Dati catastali:	pl. 1714	1040
Coordinate x (ETRS89) (m):	899685	9177013
Coordinate y (GB) (m):	1698695	9177927
Classificazione idrogeologica:	superficiale	capacità uso potabile
Opera di presa:	scostruzione	1
Concessionario:	ASM (Brescia)	Buona
Area bacino alimata (Km <sup>2</sup> ):	2,73	Data compilazione: luglio 2012
Ultima misura effettuata:	24/05/2012	Numero inventariaggi 2
Perdite (L/s):	Secca (K03) - 8,25 (K405)	

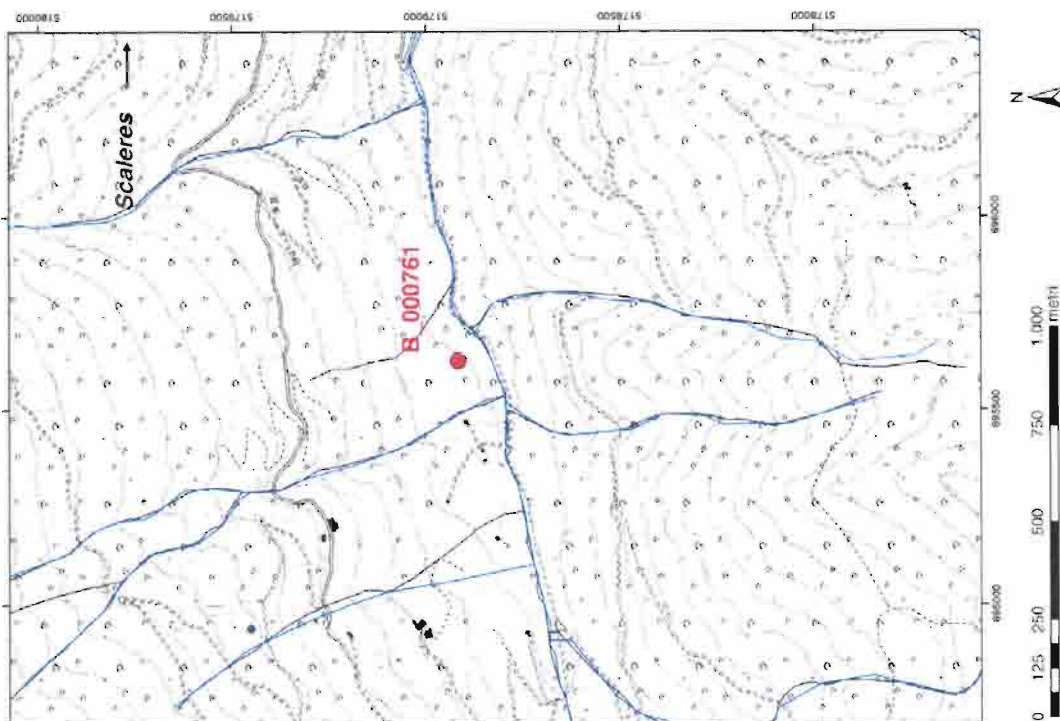






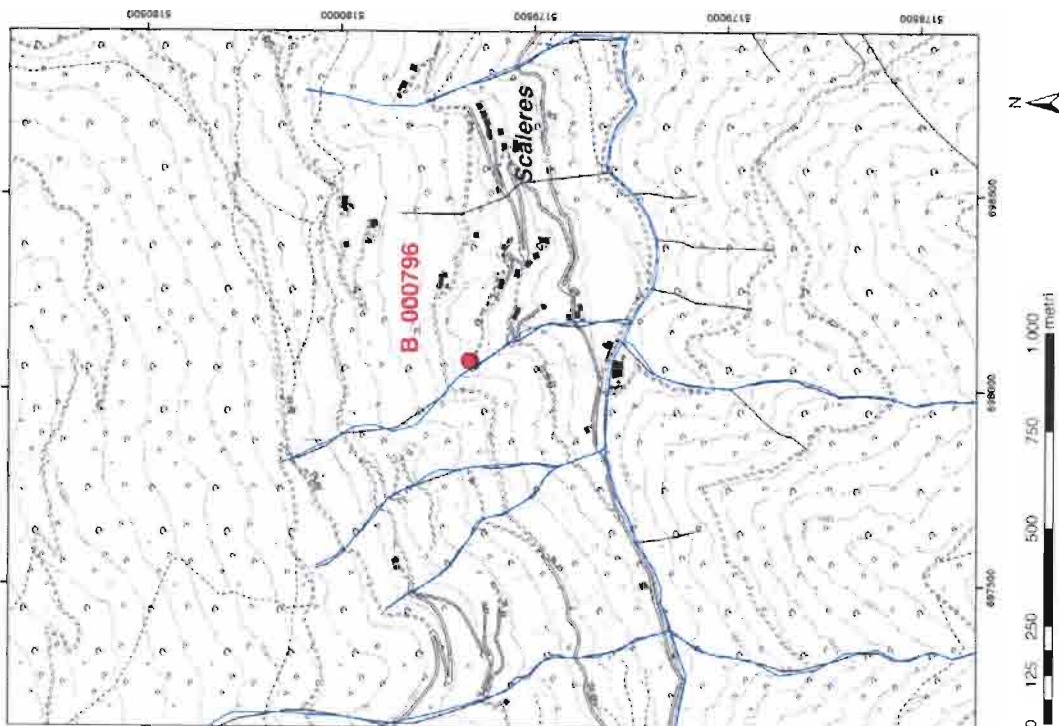
64 PUNTO B\_000761

Scheda n.:	18	ID. PROGETTO:	IR_000761	ID. RFL:	9079
Tipologia:	Scorgente	Denominazione:	Grudimven D'alle	Località:	Scaleres
Coordinate:	Valma	Località:	Scaleres	Quadrante:	1365
Coordinate x (ETRS89) [m]:	696035	Quadrante:	1365	Coordinate y (ETRS89) [m]:	5179107
Coordinate y (GB) [m]:	169366	Coordinate x (GB) [m]:	5179102	Coordinate y (GB) [m]:	169366
Classificazione litogeologica:	superficiale	Coordinate x (GB) [m]:	5179102	Coordinate y (GB) [m]:	169366
Opera di presa:	castruzze	Coordinate y (GB) [m]:	169366	Coordinate x (GB) [m]:	5179102
Concessionario:	ASMA Prealpina	Coordinate x (GB) [m]:	5179102	Coordinate y (GB) [m]:	169366
Area bacino stimata [km <sup>2</sup> ]:	3,82	Coordinate y (GB) [m]:	169366	Coordinate x (GB) [m]:	5179102
Ultima misura effettuata:	24/05/2012	Coordinate x (GB) [m]:	5179102	Coordinate y (GB) [m]:	169366
Pendenza [‰] (alveo centrale):	42 (800) 30 (2405)	Coordinate y (GB) [m]:	169366	Coordinate x (GB) [m]:	5179102



65 PUNTO B\_000796

Scheda n.: 17	B_000796	5005
ID_PROGETTO:	ID_RFI:	Denominazione:
Sognole		Stazione n° 2 - Rovereto Dalle 2 - Hogrefe
Vino	Località:	Scaleres
p1_2500	Quota [m]:	1210
69606	Coordinata x (ETRS89) [m]:	5179540
1686036	Coordinata y (ETRS89) [m]:	5179504
m-80	Capacità uso potabile:	
calcestruzzo	Numero Tubi:	3
ASM Brasilione	Accessibilità:	Ruota
0.44	Data compilazione:	Luglio 2012
24/05/2012	Numero monitoraggio:	2
0.21 (60%) 0.29 (2400)		

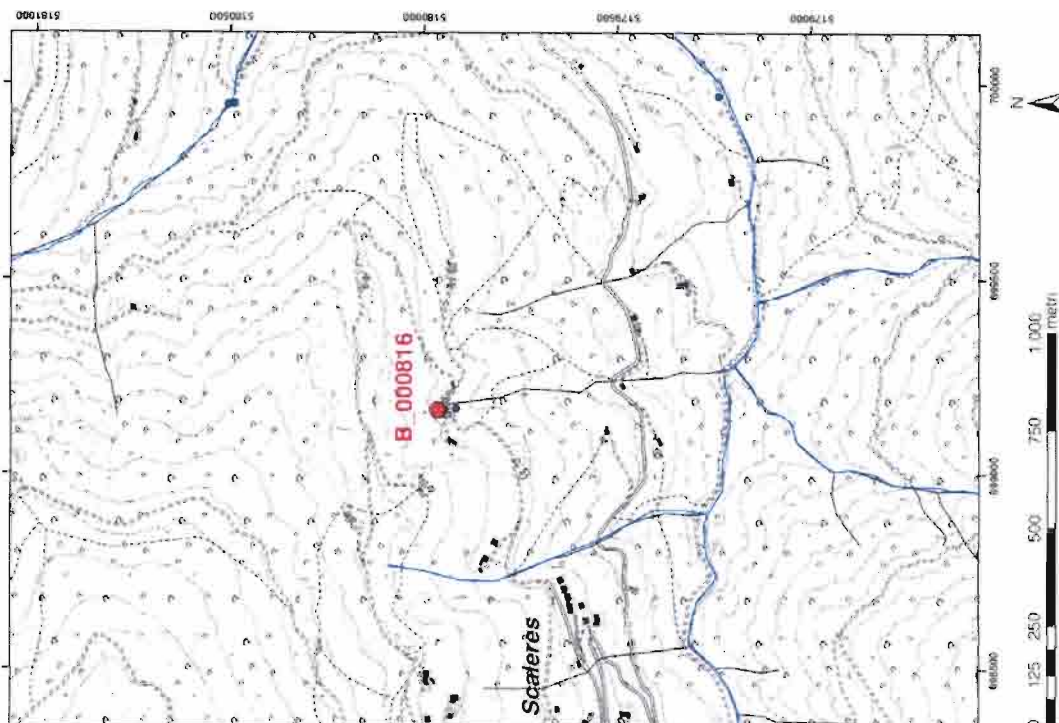






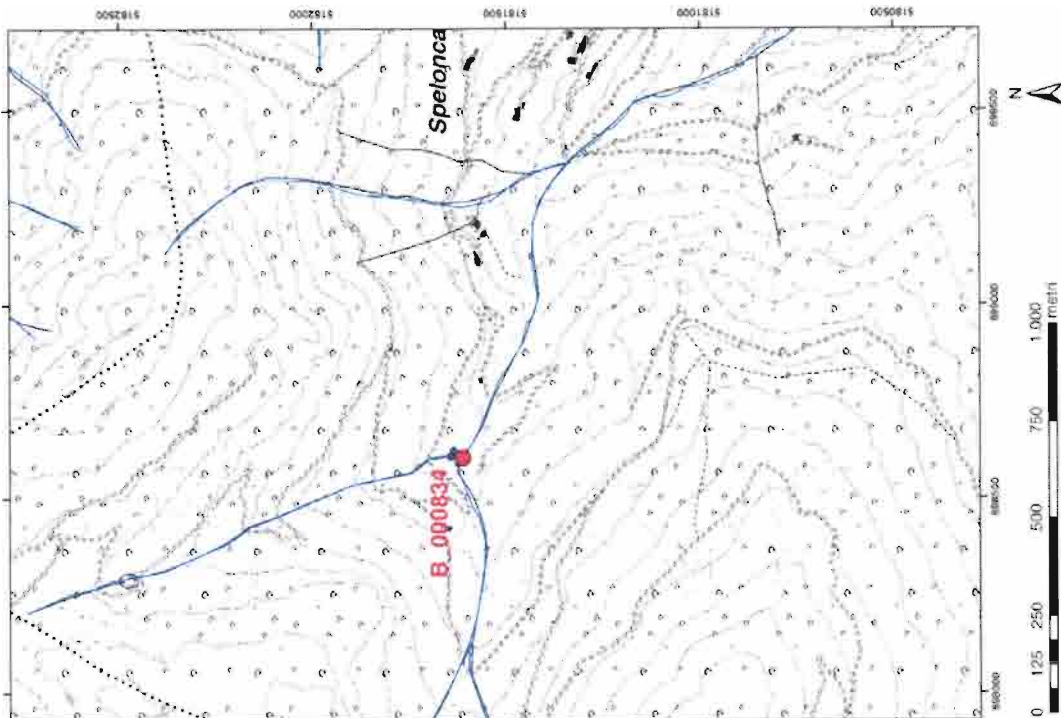
67 PUNTO B\_000616

Scheda n.: 16									
ID PROGETTO:	B_000816	ID PFI		Intesaquale-Vontegratise					
Tipo:	Sorgente	Denominazione:		Scalerès					
Contiene:	Vista	Località:							
Dati cartabili:	n° 2641	Quota (m):	N20						
Coordinata x (ETRS89) (m):	690152	Coordinata y (ETRS89) (m):	517946						
Coordinata z (DB) (m):	160104	Coordinata y (DB) (m):	517941						
Classificazione idrogeologica:	superficiale	Tipo e regime di sfruttamento:	carata uso potabile						
Opera di presa:	nd	Numero Tubi:	1						
Concessionario:	Kingpinet Aricon	Accessibilità:	buona						
Area bacino stremata (Km <sup>2</sup> ):	0,06	Data compilazione:	Luglio 2012						
Ultima misura effettuata:	31-05-2012	Numero montonaggi:	1						
Portata (l/s):	0,06 (1105)								



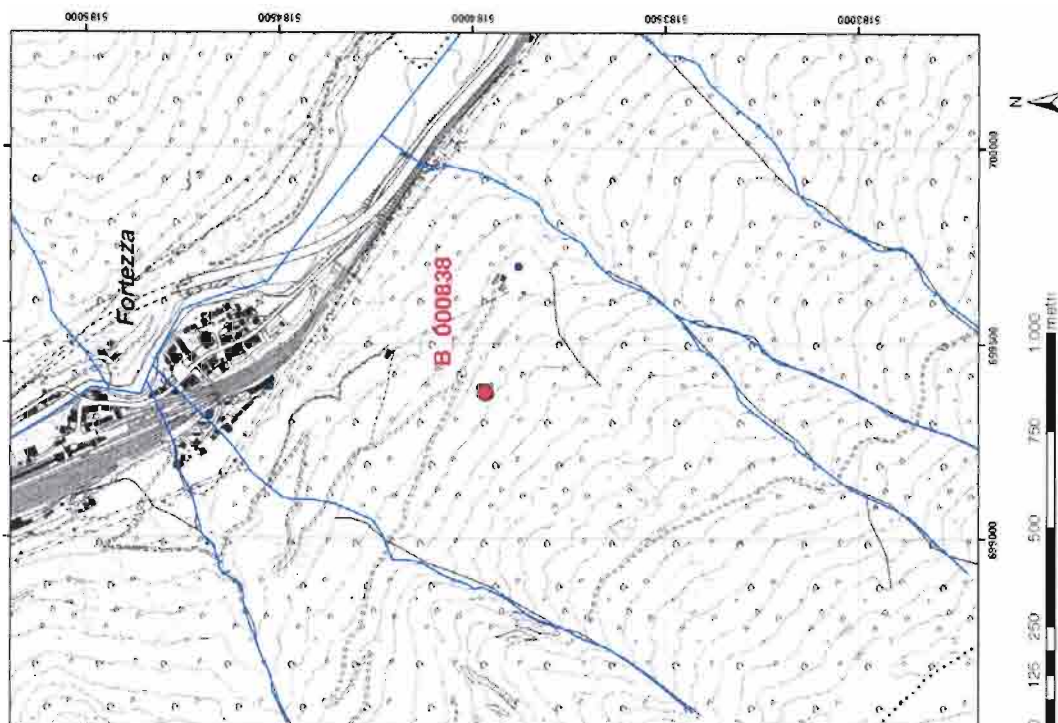
68 PUNTO B\_000834

Scheda n.: 22	ID PROGETTO:	ID REF:	5028
B_000834	Denominazione:	Kilometro/Chilometri	
Soggetti	Località:	Varna I	
Varna	Quota (m):	1524	
p.l. 2785	Coordinata x (ETRS89) (m):	5181522	
598204	Coordinata y (GB) (m):	5168437	
1808815	Tipo e regime di sfruttamento:	capacità uso potabile	
superficiale	Numero Tubi:	1	
ad costruzione	Accessibilità:	Buona	
Intervento di Spesece	Data compilazione:	Luglio 2012	
2-49	Numero monitoraggio:	1	
27-05-012			
10.12 (27/06)			



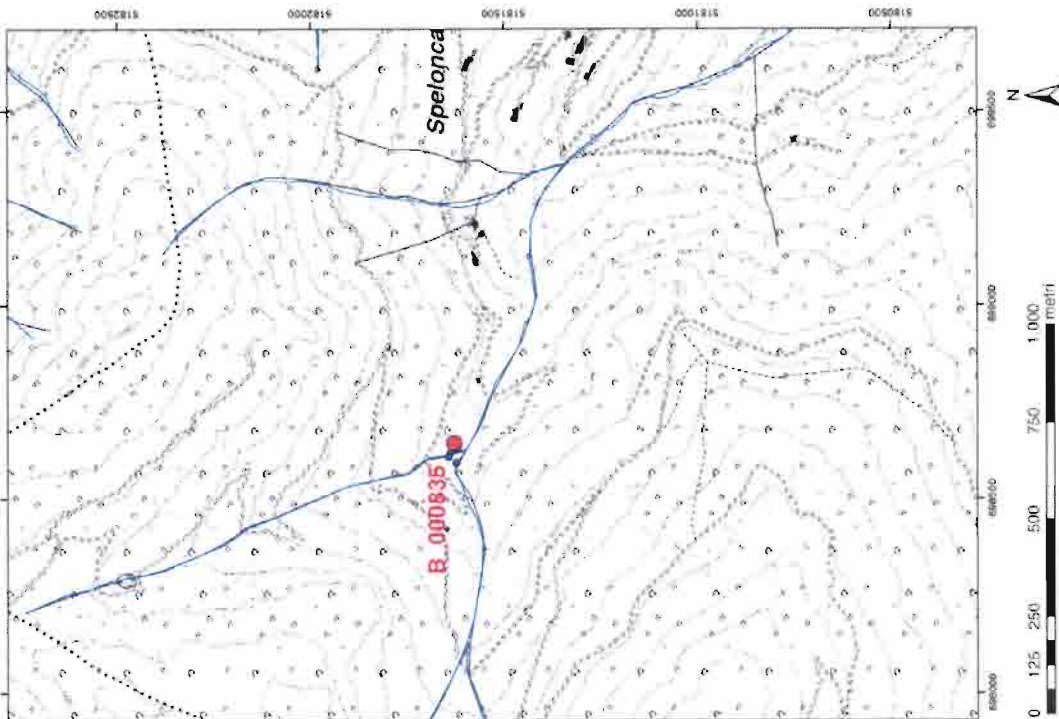
69 PUNTO B\_000838

Scheda n. 41	BL_000838	ID_RFC:	n.d.
ID PROGETTO:	Scogliente	Denominazione:	Felice Maria Duale
Tipo:	Fortezza	Località:	Fortezza
Comune:	n.d.	Quota (m):	1057
Dati caratteristici:	Coordinata x (ETRS89) (m):	Coordinata y (ETRS89) (m):	5183977
Coordinata x (ETRS89) (m):	1899416	Coordinata y (CRS) (m):	5183561
Coordinata x (CRS) (m):	superficie	Tipo e regime di affluimento:	capata utio potabile
Classificazione idrogeologica:	n.d.	Numero tubi:	n.d.
Opera di presa:	n.d.	Accessibilità:	buone
Concessionario:	NON POSSIBILE	Data compilazione:	Luglio 2012
Area bacino affluente (Km <sup>2</sup> ):	25055012	Numero monitoraggio:	1
Ultima misura effettuata:	0.20 (2605)		
Portata (L/s):			



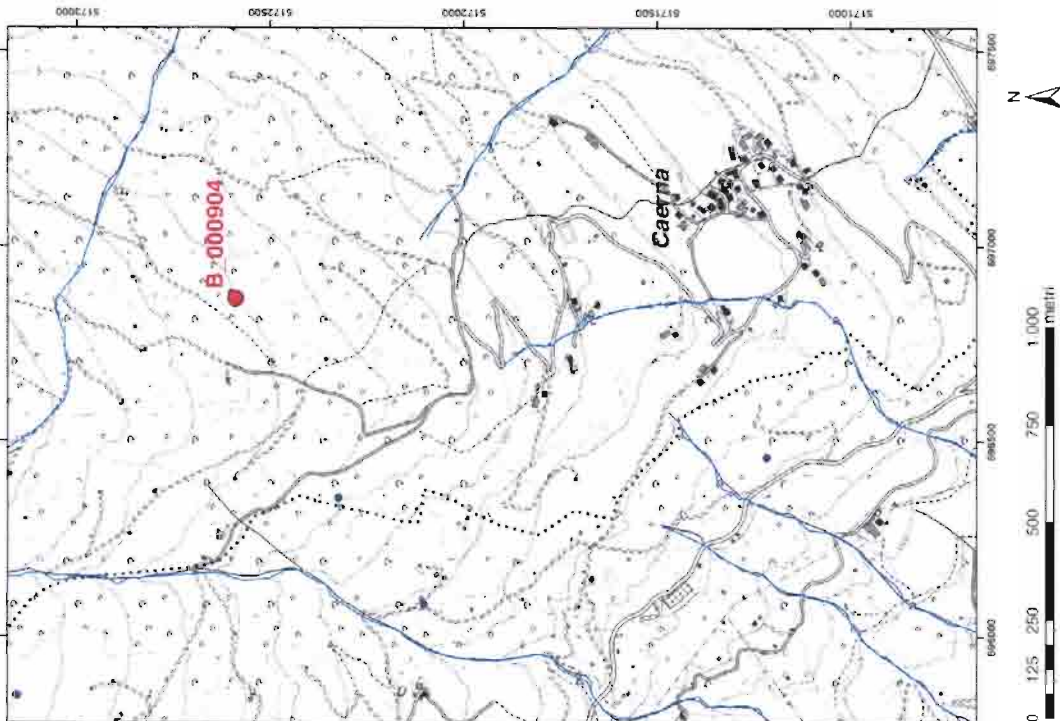
70 PUNTO B\_000835

Scheda n.: 23	ID. PROGETTO:	R_000815	ID. RFI:	5627
	Tipo:	Soggette	Denominazione:	Kempferhaus Urtime
	Comune:	Verona	Località:	Varna I
	Dati catastali:	p.l. 2786/2	Quota (m):	1498
	Coordinata x (ETRS89) (m):	694924	Coordinata y (ETRS89) (m):	5181635
	Coordinata x (GB) (m):	1609614	Coordinata y (GB) (m):	5181638
	Classificazione litologica:	superficile	Tipo e regime di sfruttamento:	capilla (ove possibile)
	Opera di presa:	alveoluzzo	Numero Tubi:	1
	Concessionario:	Impresenza di Spemeca	Accessibilità:	Buoni
	Area bacino alimentata (Km <sup>2</sup> ):	2,49	Data compilazione:	Luglio 2012
	Ultima misura effettuata:	27/05/2012	Numero monitoraggio:	1
	Portata (L/s):	713 (27/03)		



71 PUNTO B\_000904

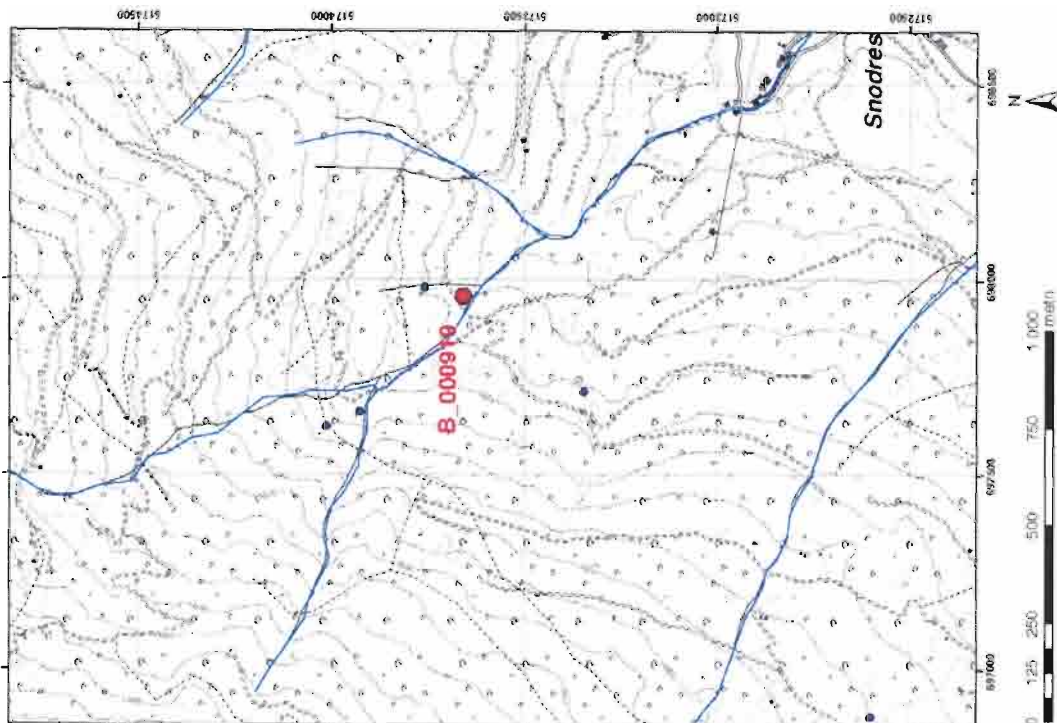
Scheda n.: 39	ID PROGETTO:	B_000904	ID REF:	MB51
	Tipo:	Sorgente	Denominazione:	Schiumbicià Schiumbiciàgnak In
	Comune:	Verluno	Località:	Verluno
	Dati catastali:	p.t. 2110	Quota (m):	1465
	Coordinata x (ETRS09) (m):	696881	Coordinata y (ETRS09) (m):	5172598
	Coordinata x (GB) (m):	1688912	Coordinata y (GB) (m):	5172603
	Classificazione idrogeologica:	media	Tipo e regime di affluimento:	
	Opere di presa:	n.d.	Numero Tubi:	2
	Concazionante:	n.d.	Accessibilità:	Buona
	Area bacino affluente (Km <sup>2</sup> ):	0,06	Data compilazione:	Luglio 2012
	Ultima misura effettuata:	20/05/2012	Numero monitoraggio:	1
	Portata (L/s):	0,98 (2005)		





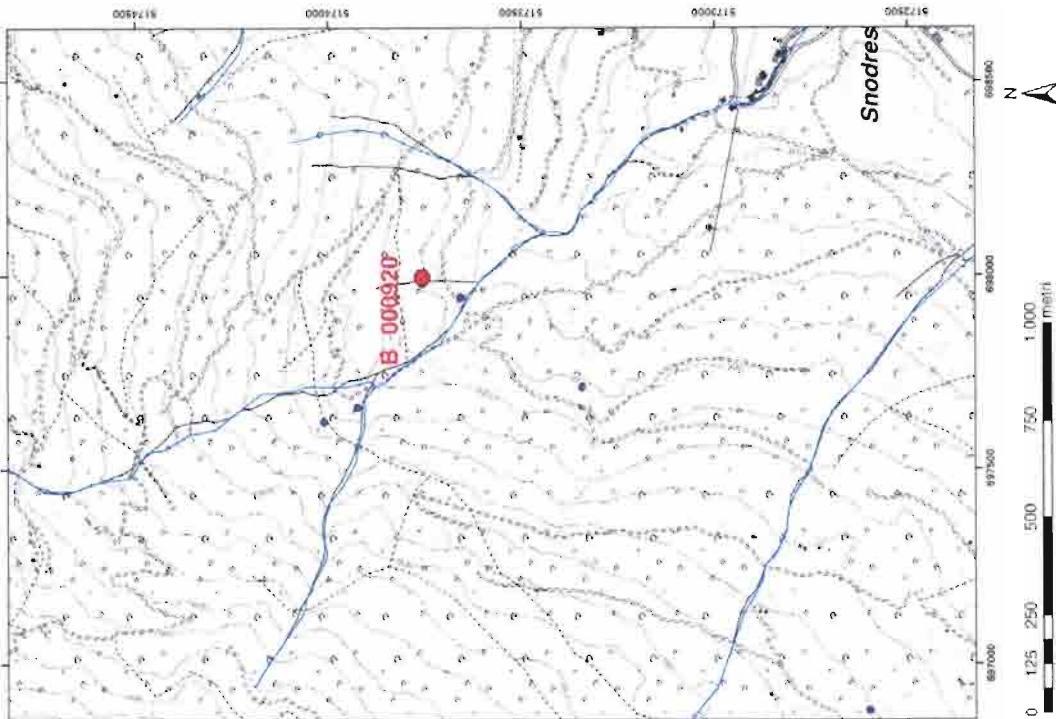
73 PUNTO B\_000919

Scheda n.: 27	BL_000919	ID_RFI:	6859
ID_PROGETTO	Scoprite	Denominazione:	Trasmissioneacqua
Tipo:	Vehiuno	Località:	Vehiuno
Comune:	p1 1426	Quota (m):	1255
Dati catastali:	607046	Coordinata x (ETRS89) (m):	5175957
Coordinata y (ETRS89) (m):	1807976	Coordinata y (GB) (m):	5175572
Classificazione idrogeologica:	mp24	Tipo e regime di sfruttamento:	capata uno potabile
Opera di presa:	calcestruzzo	Numero Tubi:	1
Concessionario:	Comune di Vehiuno	Accessibilità:	Buona
Area bacino affinata (Km²):	0,72	Data compilazione:	Luglio 2012
Ultima misura effettuata:	25/05/2012	Numero idroforaggi:	2
Perizia (L/v):	5.80 (2007) - 9.00 (2004)		



74 PUNTO B\_000920

Scheda n.: 26	ID. PROGETTO:	ID. RFI:	n.d.
	B_000920	Denominazione:	Scoperto di Quella C.
	Scoperto	Località:	Valluno
	Comuni:	Quota [m]:	1995
	Valluno	Coordinata x (ETRS89) [m]:	5173296
	p. n. 1833	Coordinata y (GB) [m]:	5173271
	597981	Tipo e regime di sfruttamento:	capata (no potabile)
	168812	Numero Tubi:	1
	metri	Accessibilità:	Buone
	coltivazione	Data compilazione:	Luglio 2019
	Comune di Valluno	Numero monitoraggio:	2
	0.41		
	25065012		
	3.40 (2003) / 5.50 (2005)		



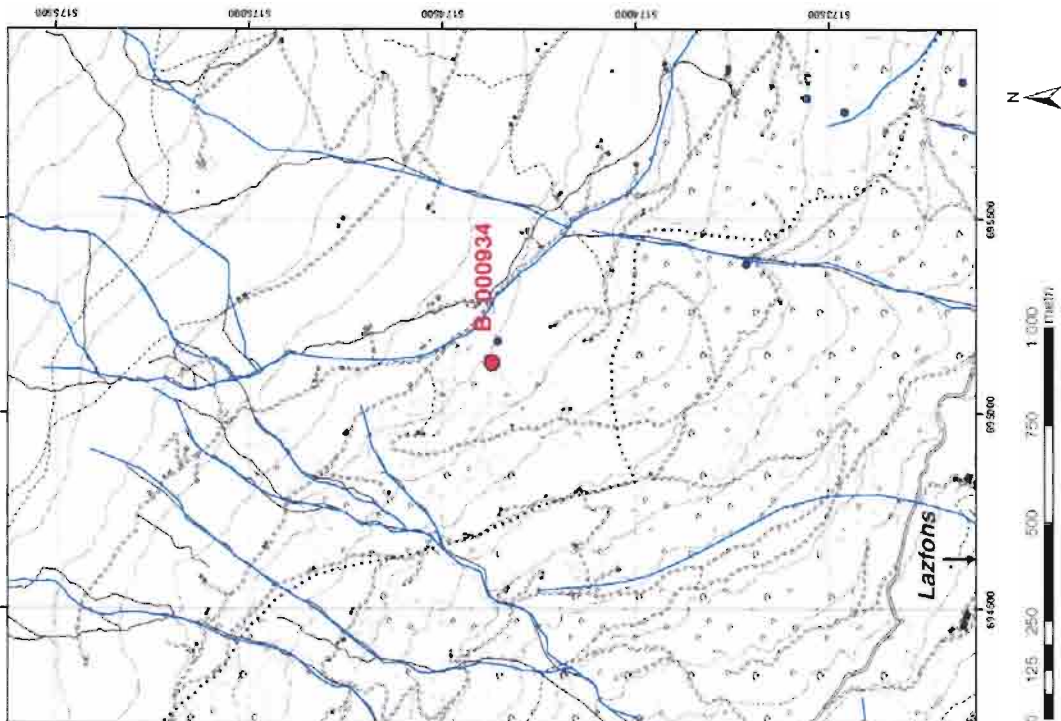






77 PUNTO B\_000934

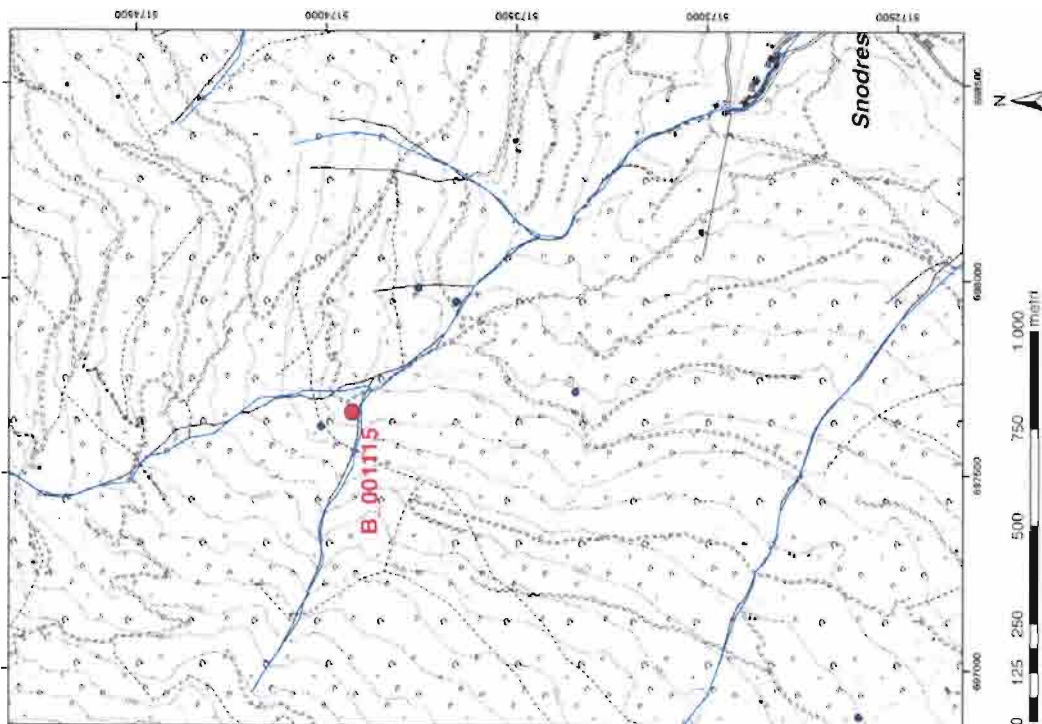
Scheda n.: 37									
ID PROGETTO:	B_000934	ID_RFI:	6623	Denominazione:	Bisaccher Quella I (Obvve)				
Tipo:	Scorgite	Località:	Vellurno						
Comune:	Vellurno	Dato (m):	180						
Dati catastali:	p.t. 2282	Coordinate x (ETRS89) (m):	5174350						
Coordinate y (ETRS89) (m):	560143	Coordinate y (GDA) (m):	5174354						
Coordinate x (GDA) (m):	1860174								
Classificazione idrogeologica:	superficiale								
Opera di presa:	calcestruzzo	Numero Tubi:	1						
Concessionario:	Impresaria di La zione	Accessibilità:	Buona						
Area bacino affinata (Km <sup>2</sup> ):	0,17	Data compilazione:	Luglio 2012						
Ultima misura effettuata:	25/05/2012	Numero monitoraggi:	2						
Perdita (l/s):	0,31 (2003) - 0,85 (2005)								





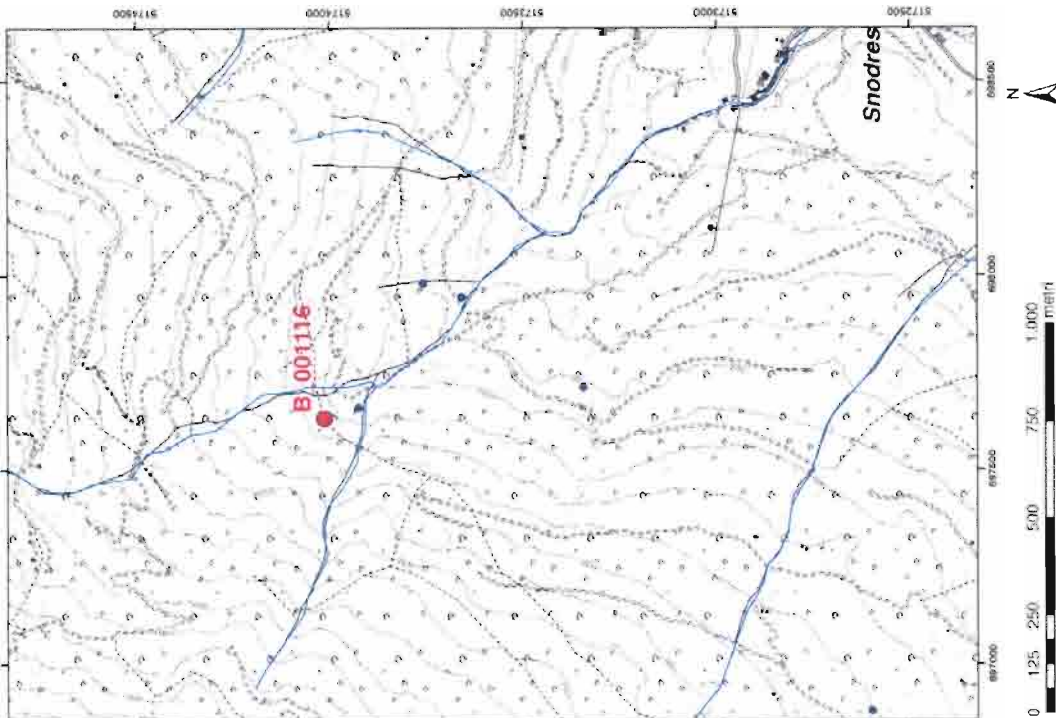
79 PUNTO B\_001115

Scheda n.1: 20			
ID PROGETTO:	B_001115	ID RFI:	5818
Tipo:	Sorgente	Denominazione:	Schivizze (anquale) (Tabò SX)
Comune:	Velluno	Località:	Velluno
Dati catastali:	0/1 1737	Quota (m):	1363
Coordinata x (ETRS89) (m):	697661	Coordinata y (ETRS89) (m):	5173925
Coordinata x (GB) (m):	1987662	Coordinata y (GB) (m):	5173840
Classificazione litogeologica:	incal	Tipo e regime di affluimento:	capata uso potabile
Opere di presa:	CASCHILEX	Numero Tubi:	1
Concessionario:	Comune di Velluno	Accessibilità:	Buona
Area bacino stmata (Km <sup>2</sup> ):	0.11	Data compilazione:	Luglio 2012
Ultime misure effettuate:	23/05/2012	Numero monitoraggio:	2
Pendenza (‰):	2.41 (2003) 3.05 (23/05)		



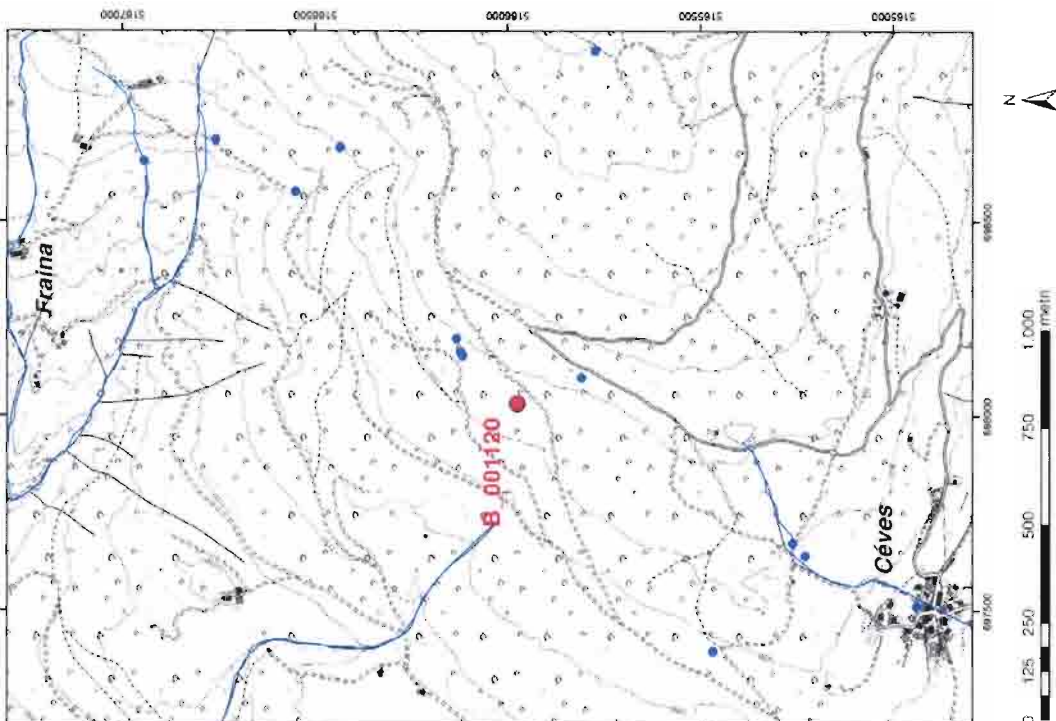
80 PUNTO B\_001116

Scheda n. 30					
ID PROGETTO:	B_001116	ID. RPI:	6918		
Tipologia:	Sorgente	Denominazione:	Argenteo (Tubo2X)		
Comune:	Valluno	Località:	Valluno		
Dati catastali:	p.f. 12162	Quota [m]:	1400		
Coordinata x (ETRS89) [m]	697024	Coordinata y (ETRS89) [m]:	5174011		
Coordinata z (GB) [m]	1607658	Coordinata y (GB) [m]:	5174026		
Classificazione litogeologica:	mba	Tipologia e regime di sfruttamento:	capota con parziale sfruttamento		
Opera di presa:	calcestruzzo	Numero Tubi:	1		
Concessionario:	Comune di Valluno	Accessibilità:	Buona		
Area bacino alimentata [Km <sup>2</sup> ]:	0,17	Data compilazione:	luglio 2012		
Ultima misura effettuata:	25/05/2012	Numero monitoraggio:	2		
Portata [L/s]	2,13 (2003), 4,90 (2005)				



81 PUNTO B\_001120

Scheda n.: 76	ID PROGETTO:	B_001120	ID RFI:	7750
	Tipo:	Sorgente	Denominazione:	Casone (Tuffosa - Valtal) (ACQ)
	Comune:	LAIUNO	Località:	LAIUNO
	Dati catastali:	pt. 2033/1	Quota (m):	1320
	Coordinata x (ETRS89) (m):	998305	Coordinata y (ETRS89) (m):	5185982
	Coordinata x (GB) (m):	1699066	Coordinata y (GB) (m):	5185997
	Classificazione litogeologica:	mta1	Tipo e regime di sfruttamento:	carica uso potabile
	Opera di presa:	calcestruzzo	Numero Tubi:	1
	Concessionario:	Infrastruttura di Laiton	Accessibilità:	buona
	Area bacino stimata (Km²):	0,02	Data compilazione:	Luglio 2012
	Ultima misura effettuata:	30/05/2012	Numero monitoraggio:	3
	Portata (L/s):	0,07 (0,03) - 0,05 (0,025)		

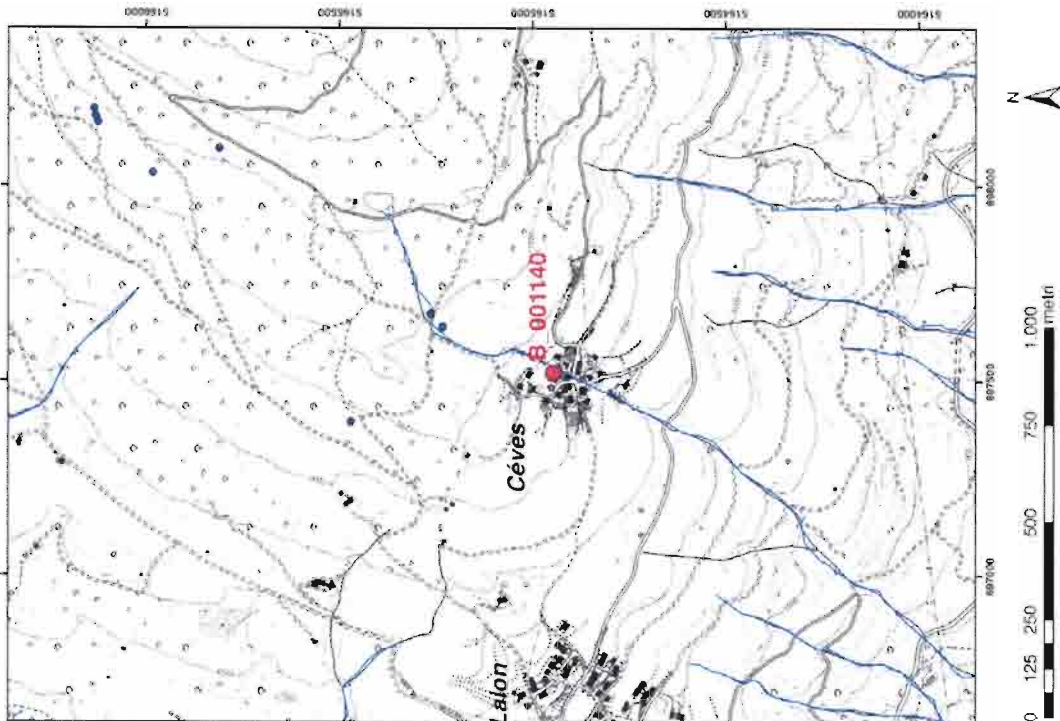






83 PUNTO B\_001140

Scheda n.: 80					
ID PROGETTO:	B_001140	ID RFR:	1211		
Tipo:	Sorgente	Denominazione:	Frasse		
Comune:	Laión	Località:	Laión		
Dati orientati:	p.t. 2814	Quota [m]:	1167		
Coordinata x (ETRS89) [m]:	697512	Coordinata y (ETRS89) [m]:	516541		
Coordinata x (GB) [m]:	169743	Coordinata y (GB) [m]:	516496		
Classificazione idrogeologica:	superficiale	Tipo e regime di sfruttamento:	n.d.		
Opera di presa:	n.d.	Numero Tubi:	1		
Concessionario:	n.d.	Accessibilità:	Colina		
Area bacino almetra [km <sup>2</sup> ]:	0,07	Data compilazione:	Luglio 2012		
Ultima misura effettuata:	09/02/2012	Numero monitoraggi:	1		
Portata [Us]:	3,14 (6402)				

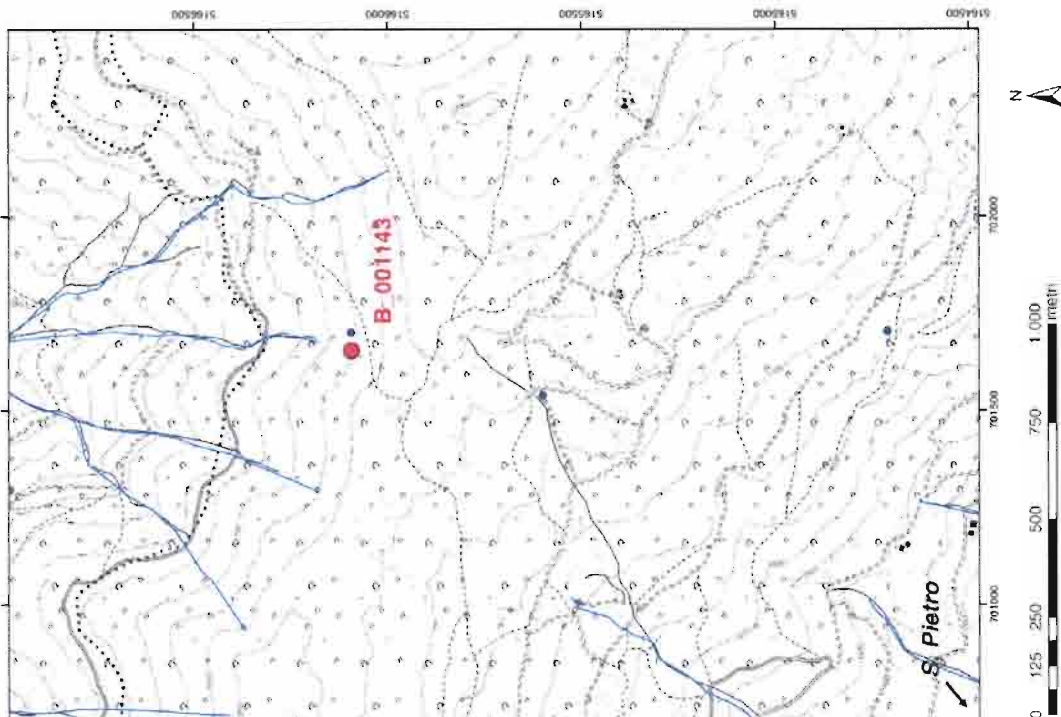






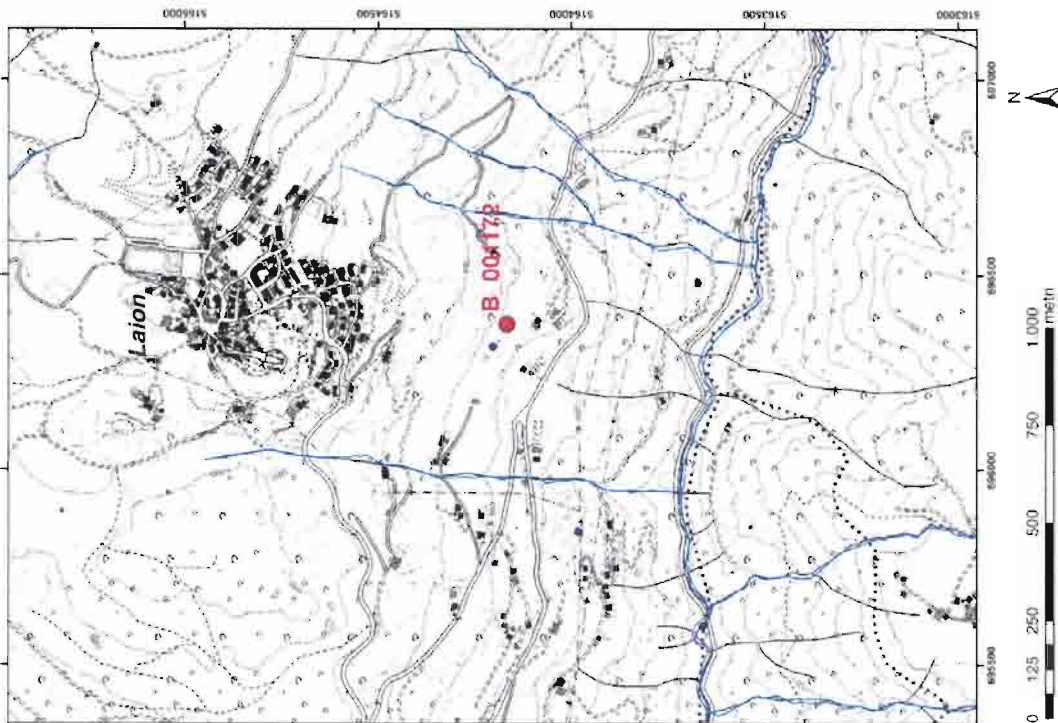
86 PUNTO B\_001143

Scheda n.: 60	ID PROGETTO:	B_001143	ID REF:	7048
	Tipologia:	Sorgente	Denominazione:	Esaltobon 1 (mnc)
	Comune:	Lusign	Località:	Lusign
	Dati catastali:	p. 1. 1898	Quota [m]:	1743
	Coordinata x (ETRS89) [m]:	701983	Coordinata y (ETRS89) [m]:	519937
	Coordinata x (GB) [m]:	170169	Coordinata y (GB) [m]:	5169156
	Classificazione idrogeologica:	m. 4	Tipo e regime di sfruttamento:	capitale uso pedonale
	Opera di presa:	calcestruzzo	Numero Tubi:	1
	Concessionario:	Interservizi di Lusign	Accessibilità:	Buona
	Area bacino alimentata [Km <sup>2</sup> ]:	0.02	Data completazione:	Luglio 2012
	Ultima misura effettuata:	29/05/2012	Numero monitoraggio:	1
	Portata [L/s]:	0.44 (25/05)		



87 PUNTO B\_001172

Scheda n. 47	B_001172	ID RFI	1226
ID PROGETTO:	Scoperte	Denominazione:	Riviera KÖNIG
Tipo:	Lavori	Località:	Laion
Comune:	n.d.	Quota [m]:	907
Dati catastali	696384	Coordinata x (ETRS89) [m]:	5164155
Coordinata x (ETRS89) [m]:	169414	Coordinata y (GB) [m]:	5164180
Coordinata y (GB) [m]:	profonda	Tipo e regime di affluimento:	capitale (se possibile)
Classificazione litologica:	n.d.	Numero Tabl.	1
Opera di presa:	n.d.	Accessibilità:	Buona
Concrezionamento:	0,05	Data compilazione:	Luglio 2013
Area bacino affluente [Km <sup>2</sup> ]:	29/05/2012	Numero monitoraggio:	1
Ultima misura effettuata:	non disponibile		
Partenza [Lbs]:			

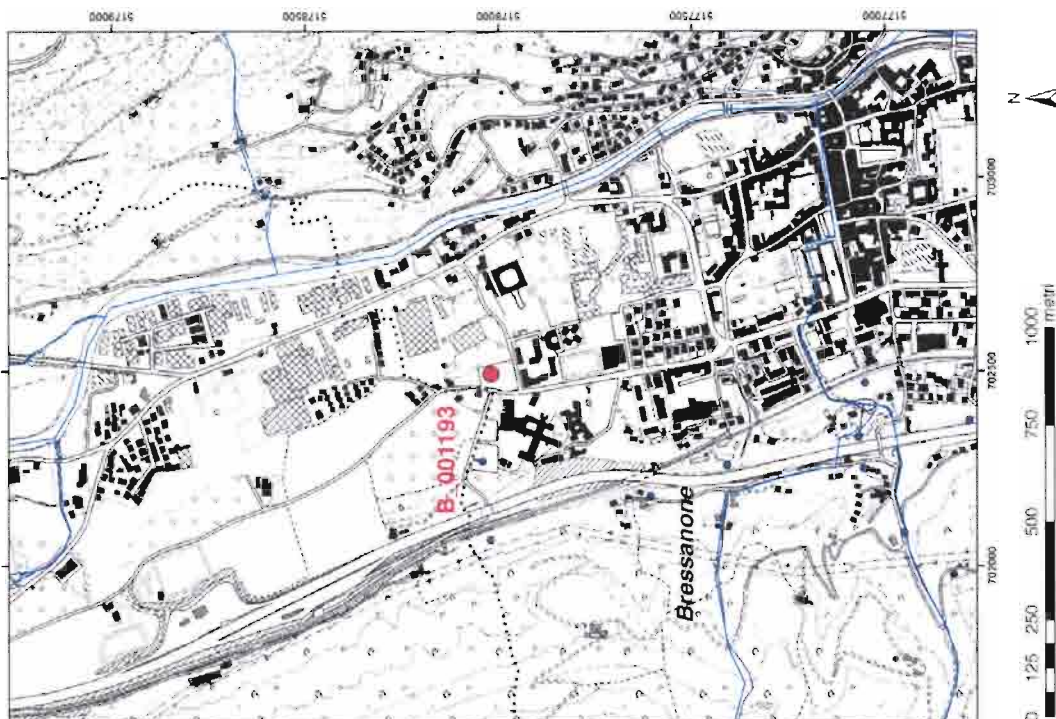






90 PUNTO B\_001193

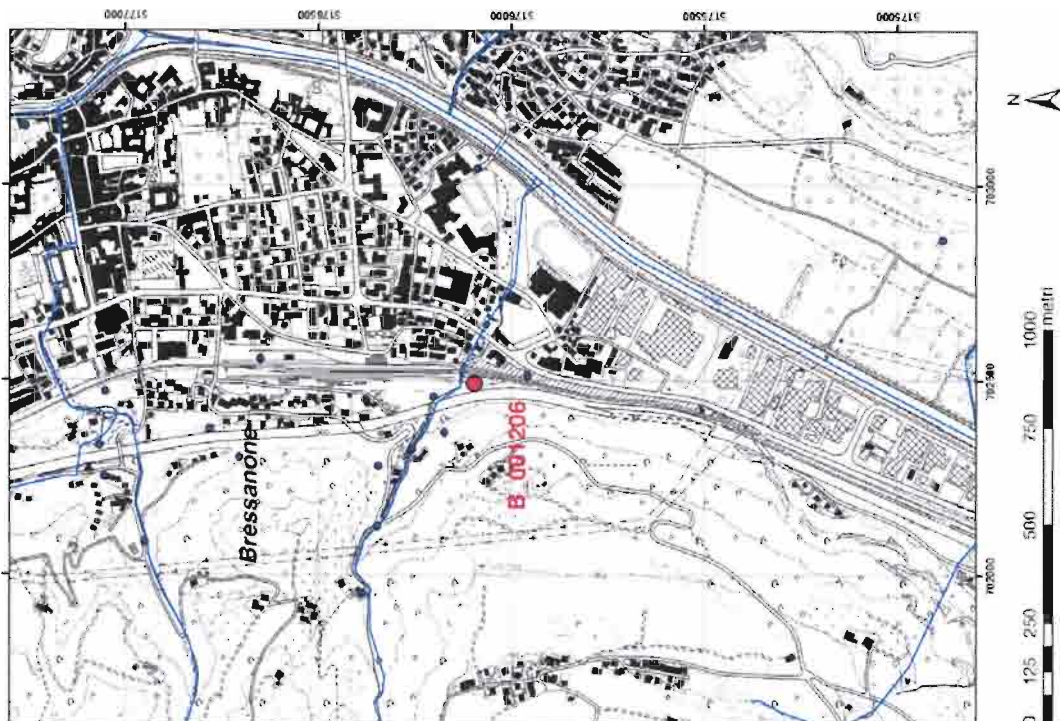
Scheda n.: 104	ID PROGETTO:	ID_RFID:	SNT:
B_001193	B_001193		n.d.
Tipo:	Denominazione:	Località:	n.d.
Comune:	Bressanone	quota [m]:	578
Oaff catastali:	p.f. 55)	Coordinata x (ETRS89) [m]:	5178015
Coordinata x (ETRS89) [m]:	702835	Coordinata y (GB) [m]:	5178030
Coordinata x (GB) [m]:	1702515	Accessibilità:	Buona
Realizzatore:	n.d.	Numero monitoraggi:	2
Ultima misura effettuata:	24/05/2012	Fonti [m da p. c.]:	n.d.
Data compilazione:	Luglio 2017	Classificazione idrogeologica:	mista
Soggettanza [m da p. c.]:	0,37, 02/031, 5,06, 7/104		





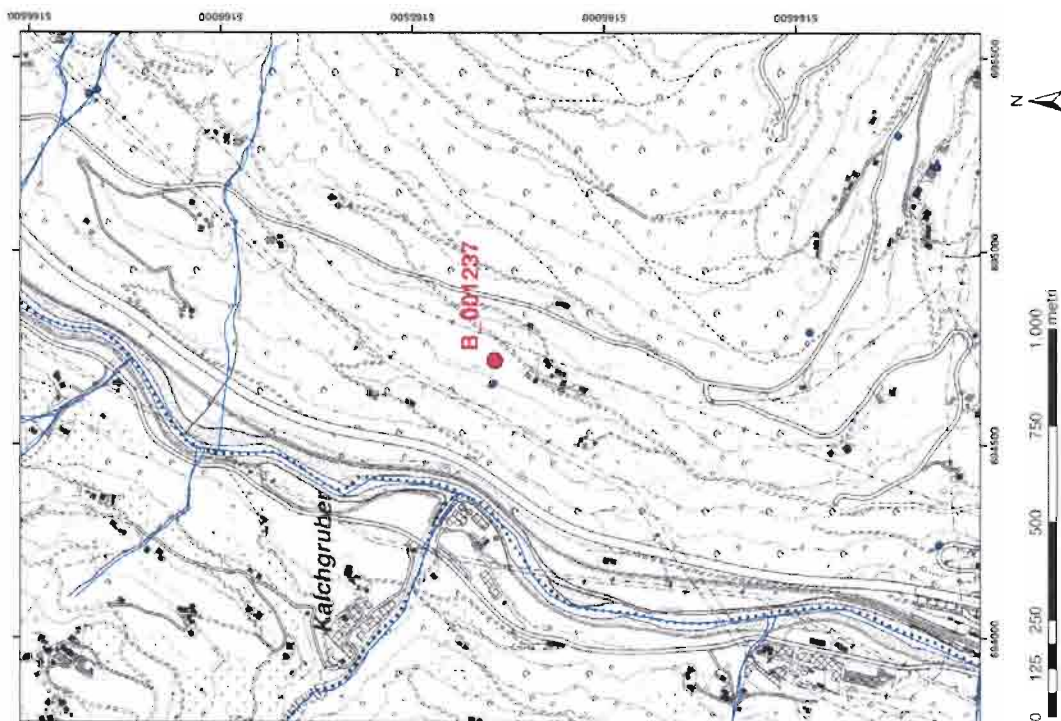
91 PUNTO B\_001206

Scheda n. 105	B_001206	IT_RFI	802
ID_PROGETTO:	Plometto	Denominazione:	n.d.
Tipologia:	Servizio	Località:	n.d.
Comune:	g.f. 3622	Quota (m.l.):	n.d.
Dati catastali:	702455	Coordinate x (ETRS89) (m.l.):	5170303
Coordinate x (ETRS89) (m.):	1702525	Coordinate y (CGI) (m.l.):	5170106
Coordinate y (CGI) (m.):	n.d.	Accessibilità:	Buona
Realizzatore:	n.d.	Numero monitoraggio:	1
Ultima misura effettuata:	Luglio 2012	Punto (m da p. c.):	n.d.
Data compilazione:	19.06 (02/04) 10.52 (7/04)	Classificazioni idrogeologiche:	profonda
Soggettività (m da p. c.):			



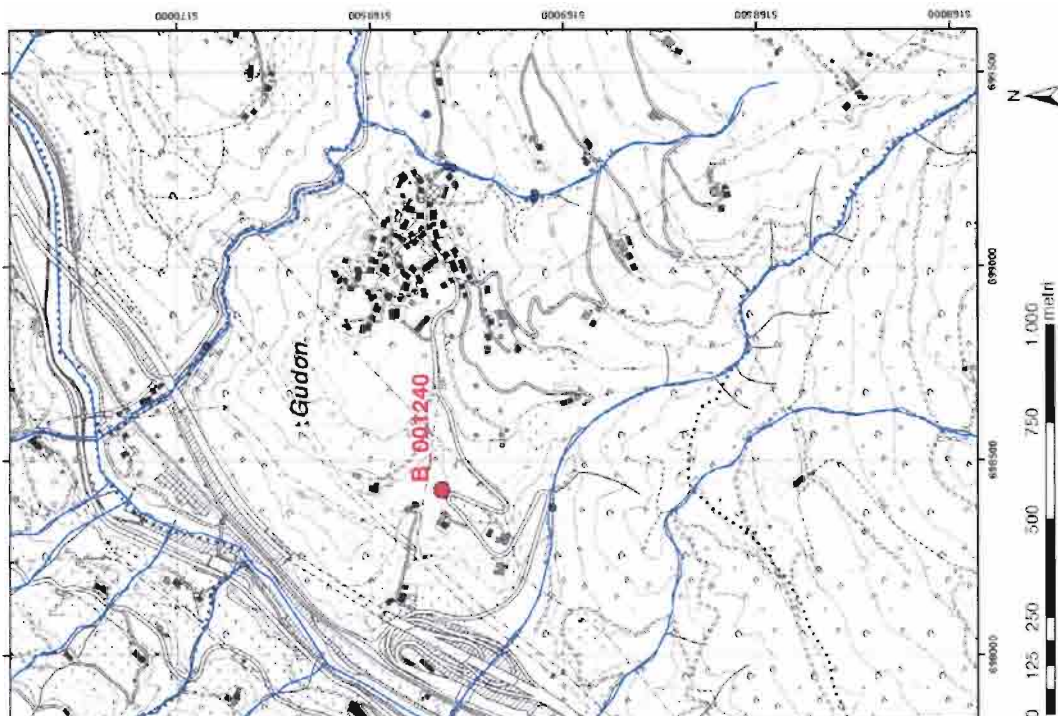


Scheda n.: 95					
ID. PROGETTO:	B_001237	ID. PFI:		n.d.	Sondaggio Prebordo S 16 Albano
Tipo:	Preziosetto	Denominazione:			
Comune:	Leone	Località:		Albano	
Dati catastali:	n.d.	Quota (m):		710	
Coordinata x (ETRS89) (m):	664720	Coordinata y (ETRS89) (m):		5165283	
Coordinata x (GB) (m):	1684751	Coordinata y (GB) (m):		5165298	
Realizzatore:	Viconetto S.r.l	Accessibilità:		Chiusa	
Ultima misura effettuata:	22/05/2012	Numero manufatti:		3	
Data compilazione:	Luglio 2012	Fondo (m da p. c.):		210,00	
Soglia (m da p. c.):	76,00 (37,00), 76,85 (38,00), 79,00 (22,00)	Classificazione litogeologica:		probata	



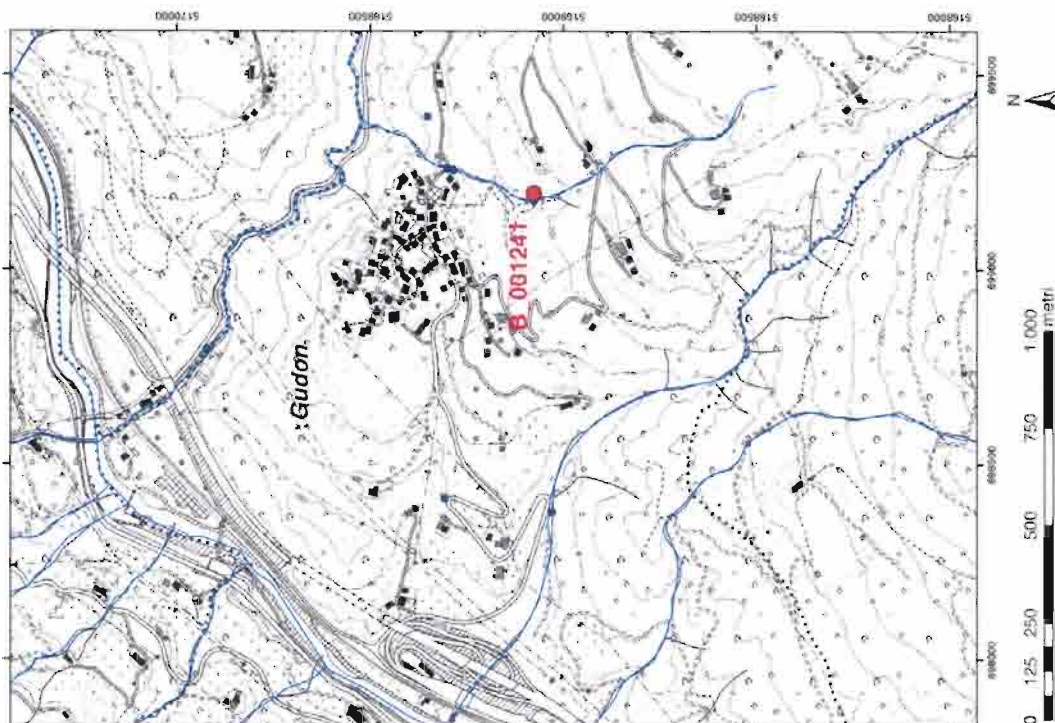
94 PUNTO B\_001240

Scheda n.: 98	B_001240	ID (RFI)	n. di
ID PROGETTO:	Sorgente	Denominazione:	Terzo Tormentè Gudon
Tipologia:	Chiusa	Località:	Gudon
Comune:	n. d.	Quota (m)	666
Dati catastali:	006511	Coordinate x (ETRS89) (m)	5160206
Coordinate x (ETRS89) (m):	1969445	Coordinate y (GSD) (m):	5160321
Coordinate y (GSD) (m):	profonda	Tipologia e regime di sfruttamento:	capata uno piccolo
Classificazione idrogeologica:	subo	Numero Tubi	1
Opera di presa:	invaso di Frappa	Accessibilità:	Buona
Concessionario:	0.11	Data compilazione:	Luglio 2012
Area bacino affluente (Km <sup>2</sup> ):	25050012	Numero monitoraggio:	2
Ultima misura effettuata:	0.06 (09/02) 0.21 (25/05)		
Perdita (L/et):			



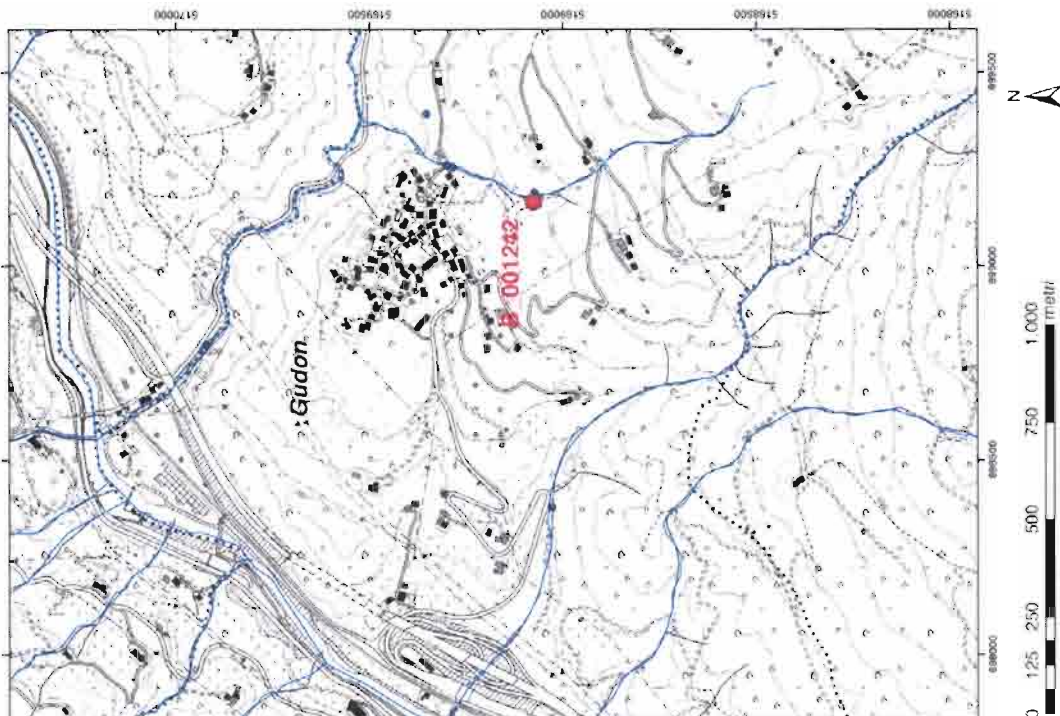
95 PUNTO B\_001241

Scheda n.: B9					
ID. PROGETTO:	B_001241	O. RPR:	n.d.	esig. Supra Guadon - Rio Guadon D1	
Tipo:	Sorgente	Denominazione:			
Comune:	Chusov	Località:	Guadon		
Def. catastali:	n.d.	Quota [m]:	749		
Coordinata x (ETRS89) [m]:	696193	Coordinata y (ETRS89) [m]:	5169073		
Coordinata x (GB) [m]:	1690223	Coordinata y (GB) [m]:	5169088	capacità non potabile	
Classificazione Idrogeologica:	profonda	Tipo e regime di sfruttamento:			
Opera di presa:	n.d.	Numero Tubi:	n.d.		
Concessionari:	n.d.	Accessibilità:	Buona		
Area bacino attinata [Km <sup>2</sup> ]:	n.d.	Data compilazione:	Luglio 2012		
Ultima misura effettuata:	06/03/2012	Numero monitoraggio:	1		
Portata [L/s]:	n.d.				



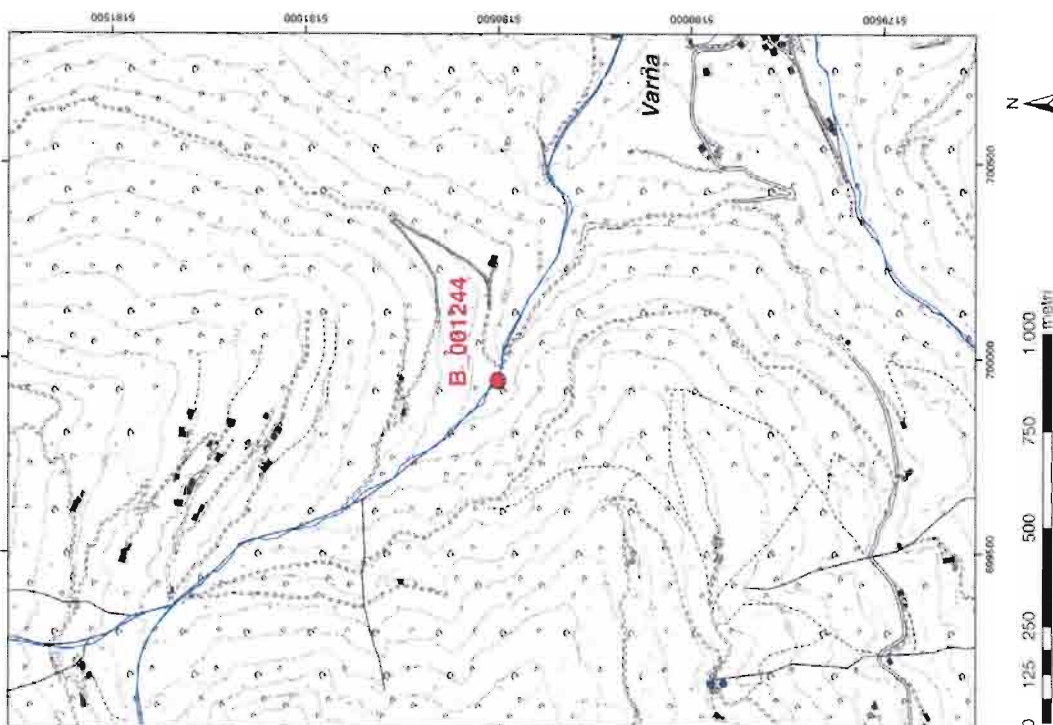
96 PUNTO B\_001242

Scheda n.: 00	n.d.	ID_PFI	n.d.
ID_PROGETTO:	B_001242	Denominazione:	Sorg. Sagra Gudon - Rio Gudon S.p.
Tipo:	Sorgente	Località:	Gudon
Comune:	Chiusa	Devote (m):	753
Dati cartacei:	n.d.	Coordinata x (ETRS89) (m):	5106075
Coordinata x (ETRS89) (m):	800179	Coordinata y (GDA) (m):	5109590
Coordinata y (GDA) (m):	1692019	Tipo e regime di sfruttamento:	Capotale Linea potabile
Classificazione idrogeologica:	potabile	Numero Tubi:	n.d.
Opera di presa:	n.d.	Accessibilità:	Buona
Concezionamento:	n.d.	Data compilazione:	Luglio 2012
Area bacino affinata (Km <sup>2</sup> ):	0,46	Numero monitoraggio:	1
Ultima misura effettuata:	09/05/2012		
Perdite (L/s):	n.d.		



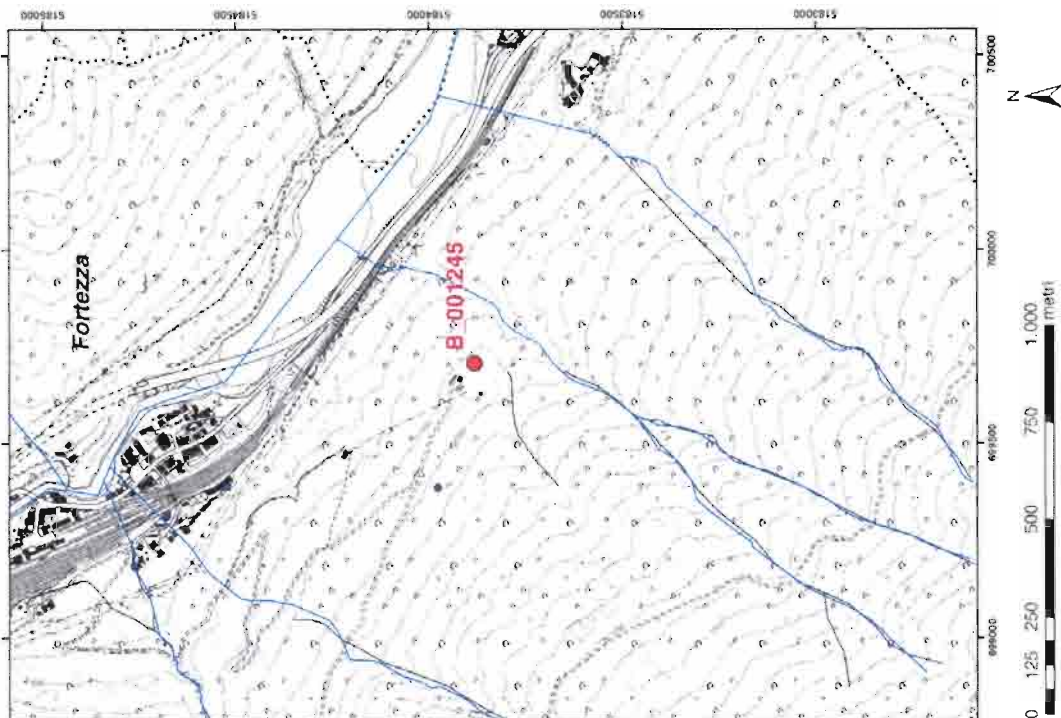
97 PUNTO B\_001244

Scheda n.:	100	ID PROGETTO:	B_001244	ID RFI:	n.d.
Tipo:	Pozzonerio	Denominazione:			Sordaggio Frattino S.d. Varna
Comune:	Varna	Località:	n.d.		n.d.
Dati catastali:	n.d.	Quota [m]:	1009		1009
Coordenata x (ETRS89) [m]:	499950	Coordenata y (ETRS89) [m]:	5100408		5100408
Coordenata x (GB) [m]:	1696981	Coordenata y (GB) [m]:	5180304		5180304
Realizzatore:	RFCT S.r.l.	Accessibilità:	Buona		Buona
Ultima misura effettuata:	26/05/2012	Numero monitoraggio:	2		2
Data compilazione:	Luglio 2012	Fondo [m da p. c.]	280		280
Soggettanza [m da p. c.]	16.06 (06/00) - 14.50 (05/00)	Classificazione litogeologica:			media



98 PUNTO B\_001245

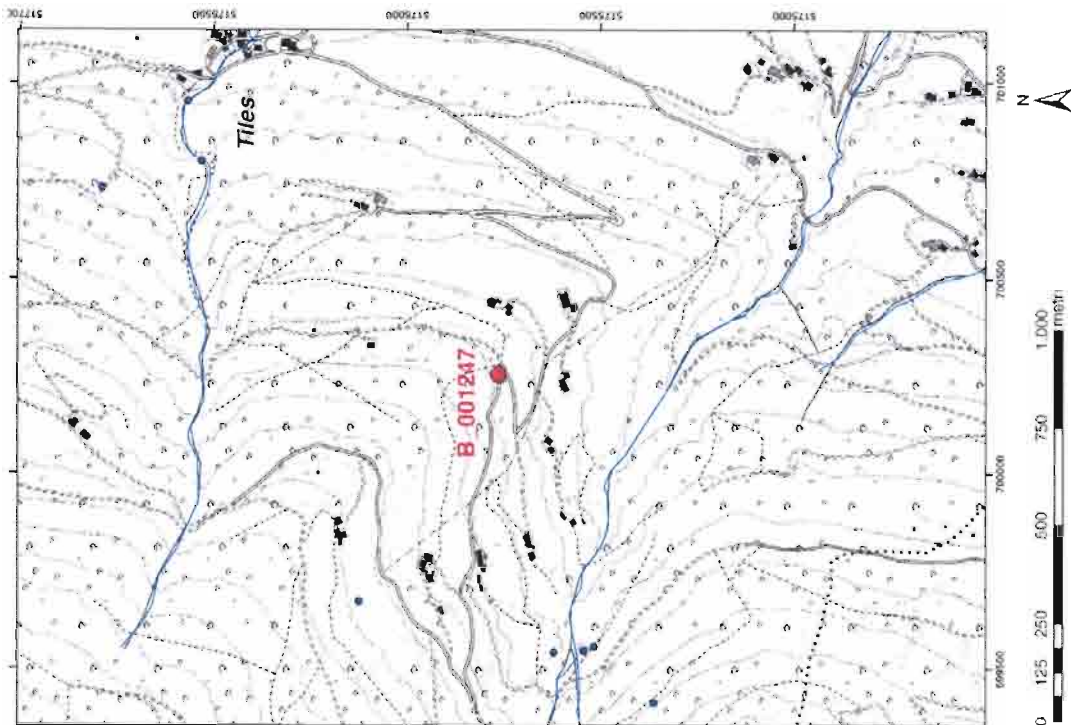
Scheda n.: 101					
ID PROGETTO:	B_001245	ID PFI:		n.d.	Sondaggio Puntiforme EP - Fortezza
Tipologia:	Puntiforme	Denominazione:			
Comune:	Fortezza	Località:		n.d.	
Dati catastali:	n.d.	Quota (m):	1020		
Coordinata x (ETRS89) (m):	896698	Coordinata y (ETRS89) (m):	5183370		
Coordinata x (GR) (m):	1858179	Coordinata y (GR) (m):	5183368		
Realizzatore:	ICTS s.r.l.	Accessibilità:	Buona		
Ultima misura effettuata:	26/05/2012	Numero anomalie:	2		
Data compilazione:	Luglio 2012	Fonte (m da p. c.):	250		
Soggettività (m da p. c.):	100/80 (07/00) - 100/30 (20/05)	Classificazione (idrogeologica):			estremata





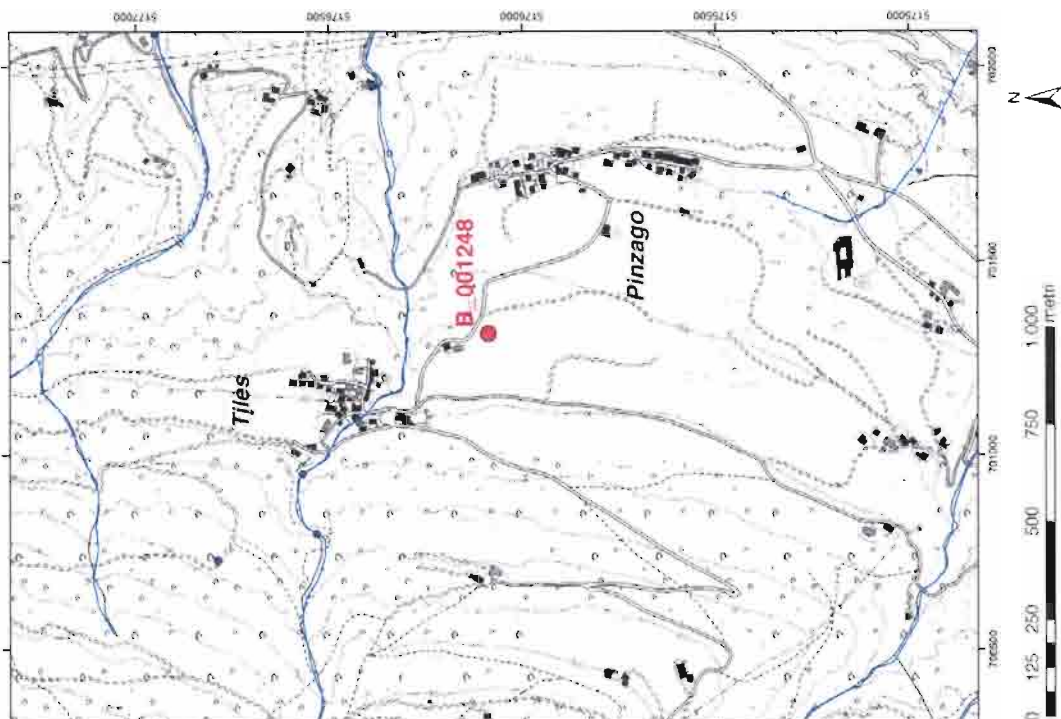
99 PUNTO B\_001247

Scheda n.: 9	ID. PROGETTO:	ID. RFI:	ID. n.d.
	B_001247	Denominazione:	Winkel Obere
	Scoprite	Località:	Montepiemonte
	Bensicove	Quota (m):	1196
	p.l. 401	Coordinata y (ETRS89) (m):	5175754
	200262	Coordinata x (GB) (m):	5175769
	1700099	Tipo e regime di sfruttamento:	USC potabile 2 misti
	superficiale	Numero Tubi:	1
	n.d.	Accessibilità:	Buona
	n.d.	Data compilazione:	Luglio 2012
	NON STIMABILE	Numero monitoraggio:	1
	2665-2012		
	Non fruibile		



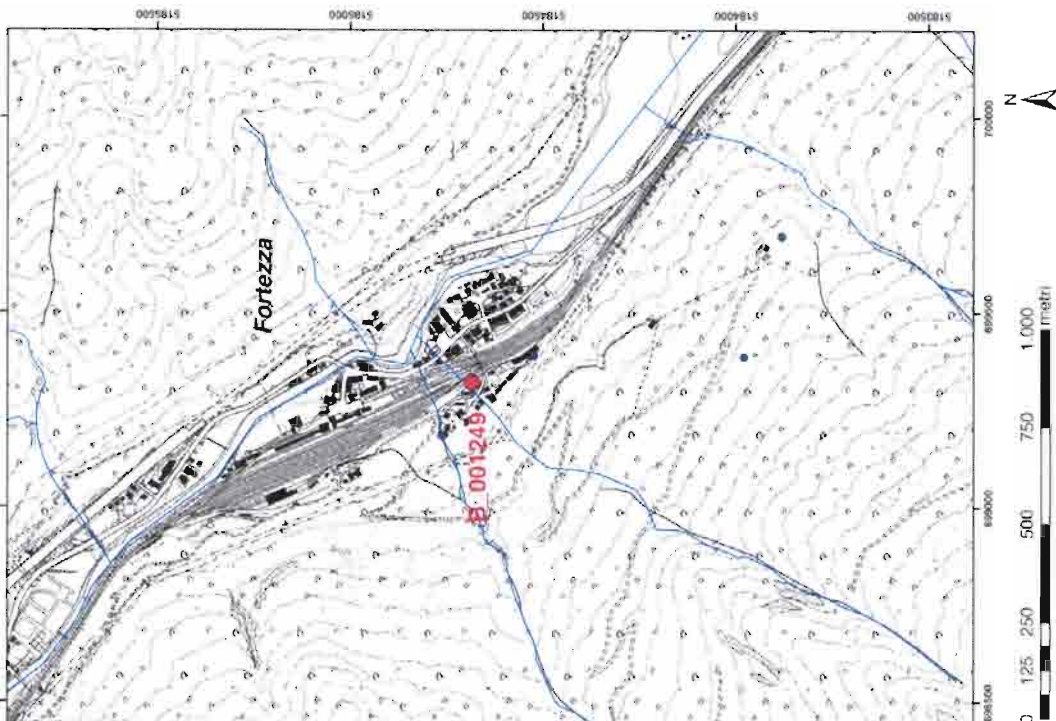
## 100 PUNTO B\_001248

Scheda n.: 99									
ID PROGETTO:	B_001248	Id	Id	Id	Id	Id	Id	Id	Id
Nome:	Pneometro	Denominazione:	Sondaggio Proband 37 - Tries						
Comune:	Bressanone	Località:	Tries						
Dati catastali:	Id	Quota (m):	512						
Coordinata x (ETRS89) (m):	701314	Coordinata y (ETRS89) (m):	5179489						
Coordinata x (GS) (m):	1701344	Coordinata y (GS) (m):	5179124						
Realizzatore:	ICT S.r.l.	Accessibilità:	Buona						
Ultima misura effettuata:	25/05/2012	Numero monitoraggi:	1						
Data compilazione:	Luglio 2012	Fondo (m da p.c.):	240						
Soggezione (m da p.c.):	75,55 (25/05)	Classificazione idrogeologica:	media						



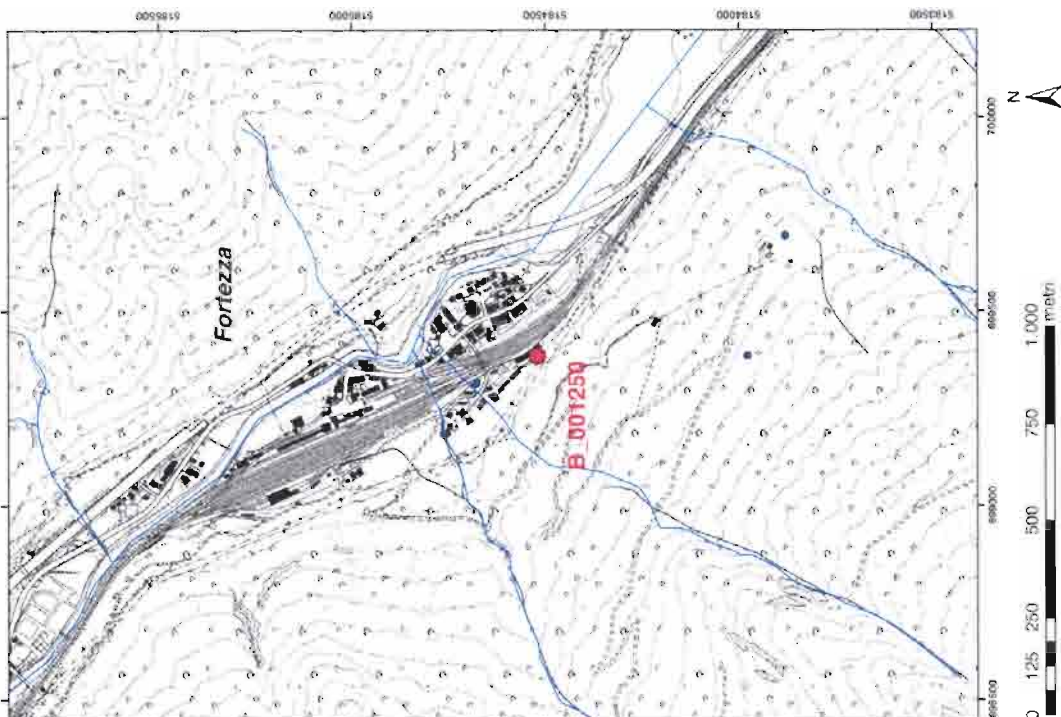
101 PUNTO B\_001249

Scheda n. 103			
ID_PROGETTO:	B_001249	ID_RIF:	n.d.
Descrizione:	Preseccino	Denominazione:	Sondaggio Ordinato C.T. Fortezza
Comune:	Fortezza	Località:	n.d.
Dati catastali:	n.d.	Quota (m):	740
Coord. x (ETRS89) (m):	696016	Coord. y (ETRS89) (m):	5184678
Coord. z (GB) (m):	1660317	Coord. y (GB) (m):	5184650
Realizzatore:	Sondolle S.r.l	Accessibilità:	Buona
Ultima misura effettuale:	2005/2012	Numero monitoraggio:	1
Data compilazione:	Luglio 2012	Fondo (m da p. c.):	40
Soggettività (m da p. c.):	13,30 (2405)	Classificazione idrogeologica:	superficie



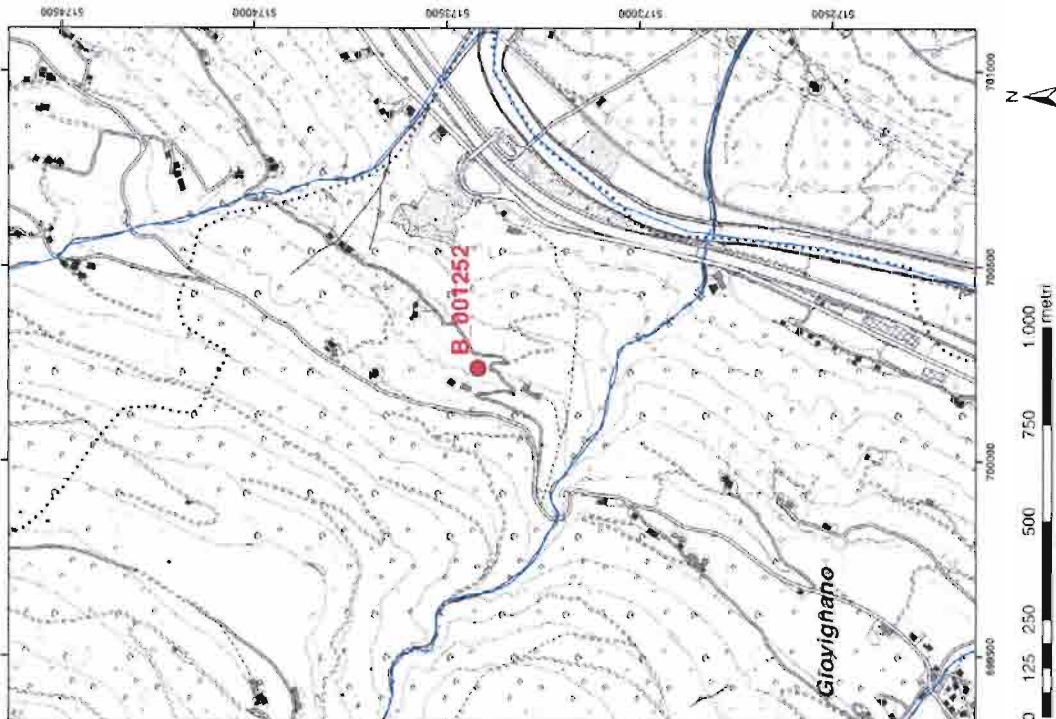
## 102 PUNTO B\_001250

Scheda n. 102					
<b>ID PROGETTO:</b>	IB_001250	<b>ID_RFI:</b>	n.d.	<b>Scatologia (Chilometri) CS -</b>	Fortezza
<b>Tipologia:</b>	Pagomero	<b>Descrizione:</b>			
<b>Comuni:</b>	Fortezza	<b>Località:</b>	n.d.		
<b>Dati catastali:</b>	n.d.	<b>Distanza (m):</b>	753		
<b>Coordinata x (ETRS89) (m):</b>	69081	<b>Coordinata y (ETRS89) (m):</b>	518452		
<b>Coordinata x (GB) (m):</b>	169421	<b>Coordinata y (GB) (m):</b>	518537		
<b>Realizzatore:</b>	Sondula S.r.l.	<b>Accessibilità:</b>	Buona		
<b>Ultima misura effettuata:</b>	26/05/2012	<b>Numero monitoraggio:</b>	1		
<b>Data compilazione:</b>	Luglio 2012	<b>Fondo (m da p. c.):</b>	46		
<b>Soggezioni (m da p. c.):</b>	13.30 (2805)	<b>Classificazione idrogeologica:</b>	media		



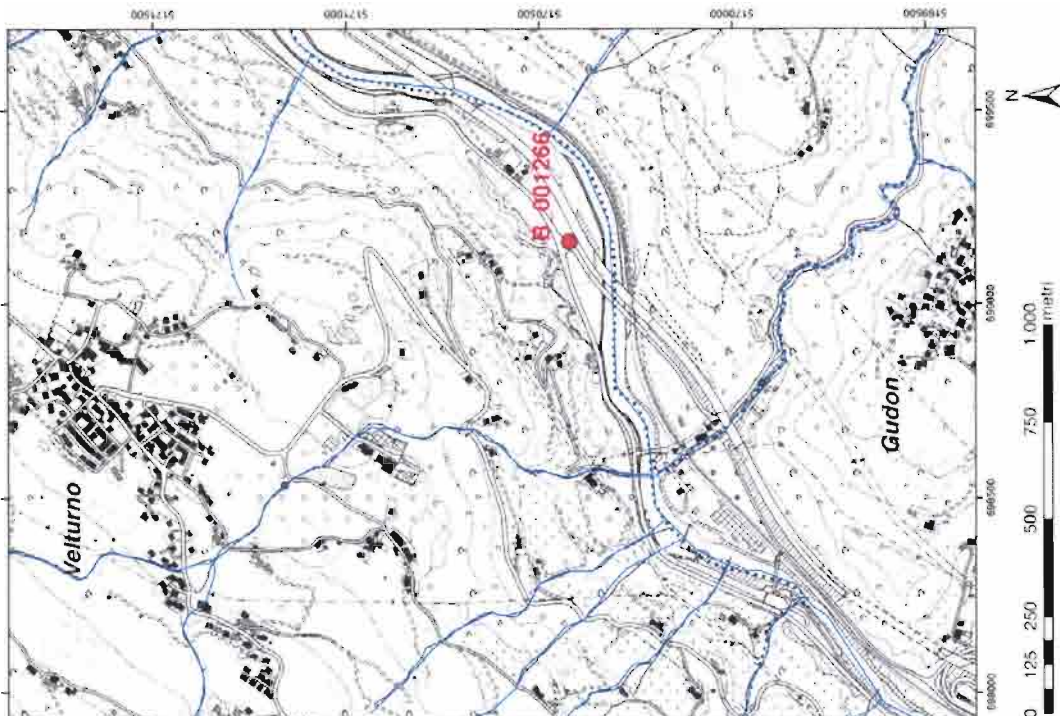
103 PUNTO B\_001252

Scheda n. 98					
ID. PROGETTO:	B_001252	ID. RFI:	n.d.	Sondaggio Proibito: SI - Vieturmo	
Tipo:	Presencinto	Denominazione:			
Comune:	Vieturmo	Località:	n.d.		
Dati catastali:	n.d.	Quota [m]:	753		
Coordinata x (ETRS89) [m]:	700239	Coordinata y (ETRS89) [m]:	5173425		
Coordinata x (GB) [m]:	1700270	Coordinata y (GB) [m]:	5173440		
Realizzatore:	Veneziale S.r.l.	Accettabilità:	Buona		
Ultima misura effettuata:	31/05/2012	Numero monitoraggio:	1		
Data compilazione:	Luglio 2012	Ferido [m da p. c.]:	250		
Scopertura [m da p. c.]:	42,55 (3146)	Classificazione idrogeologica:	tipicamente		



## 104 PUNTO B\_001266

Scheda n. 97																					
<b>ID PROGETTO:</b>	B_001266	<b>ID RFI:</b>		<b>Demonstrazione:</b>		<b>Località:</b>		<b>Quota (m):</b>	501	<b>Coordinata x (ETRS89) (m):</b>	5170111	<b>Coordinata y (GR) (m):</b>	5170126	<b>Accessibilità:</b>	Buona	<b>Numero monitoraggio:</b>	1	<b>Fondo (m da p. c.):</b>	11,40	<b>Classificazione idrogeologica:</b>	profonda
<b>Tipologia:</b>	Pozzoneria	<b>Comune:</b>	Chiusa	<b>Dati catastali:</b>	n.d.	<b>Coordinata x (ETRS89) (m):</b>	505183	<b>Coordinata y (GR) (m):</b>	5170114	<b>Rafforzatore:</b>	Sondalite S.r.l.	<b>Ultima misura effettuada:</b>	31/05/2012	<b>Data completazione:</b>	Luglio 2012	<b>Soggecenza (m da p. c.):</b>	18,50 (31/05/12)				



105 PUNTO B\_001270

Scheda n.: 96					
ID. PROGETTO:	B_001270	ID. RFI:		n.d	
Tipo:	Piezometro	Denominazione:		Sondaggio Piezometrico S.12 Gudon	
Comune:	Chiusa	Località:		Gudon	
Dati catastali:	n.d	Quota [m]:	719		
Coordinata x (ETRS89) [m]:	466034	Coordinata y (ETRS89) [m]:	5169252		
Coordinata x (G8) [m]:	1599425	Coordinata y (G8) [m]:	5169366		
Realizzatore:	Veneziano S.r.l	Accessibilità:		Buona	
Ultima misura effettuata:	31/05/2012	Numero monitoraggio:		1	
Data compilazione:	Luglio 2012	Fondo [in da p. c.]		180.00	
Soggezione [in da p. c.]	25.60 (p.0/6)	Classificazione litogeologica:		prelinita	

