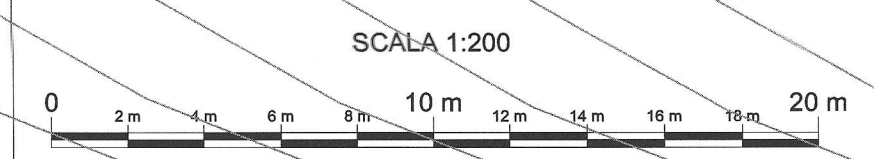
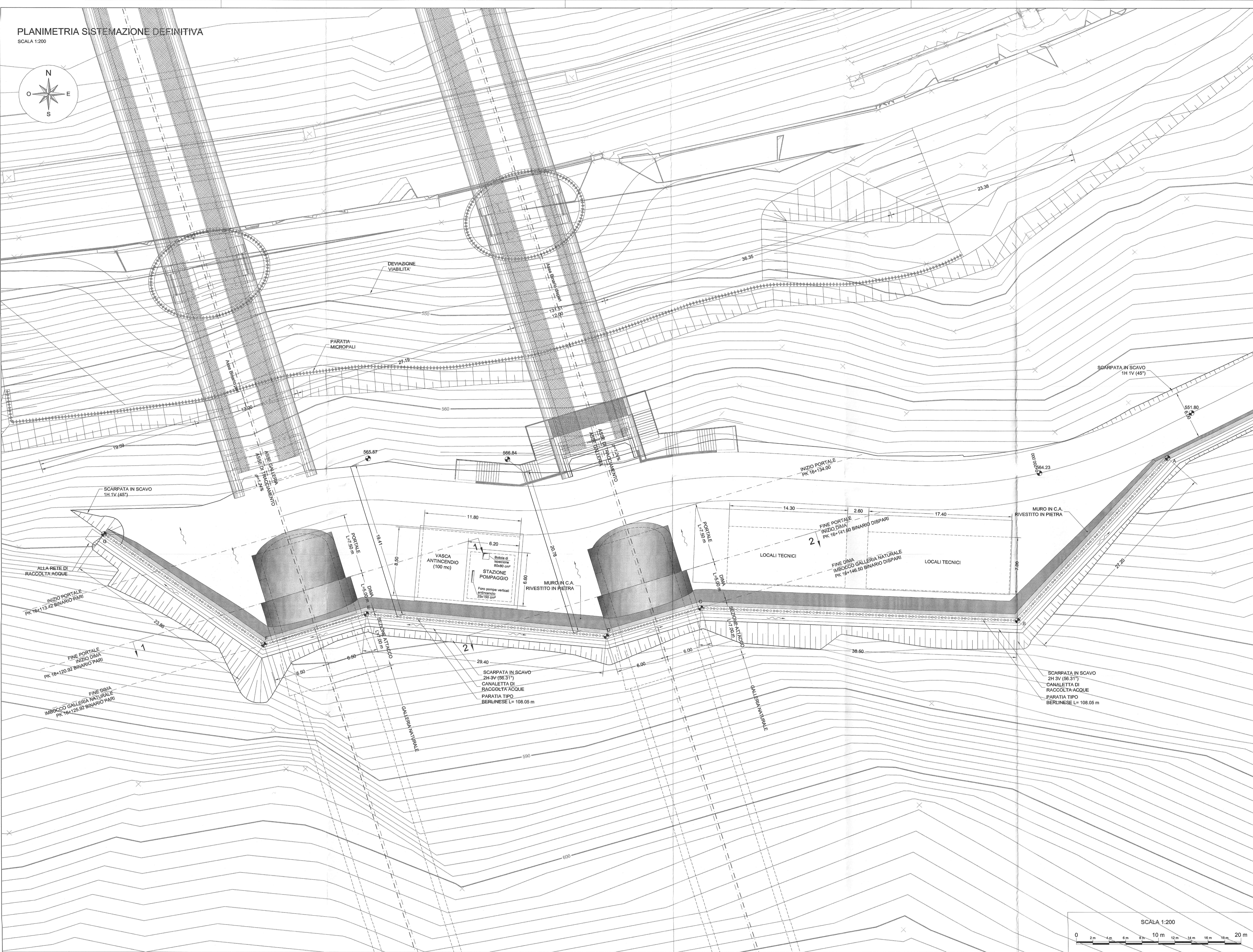
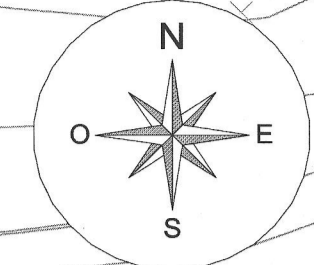


PLANIMETRIA SISTEMAZIONE DEFINITIVA

SCALA 1:200



SCHEMA PLANIMETRICO

SCALA 1:200

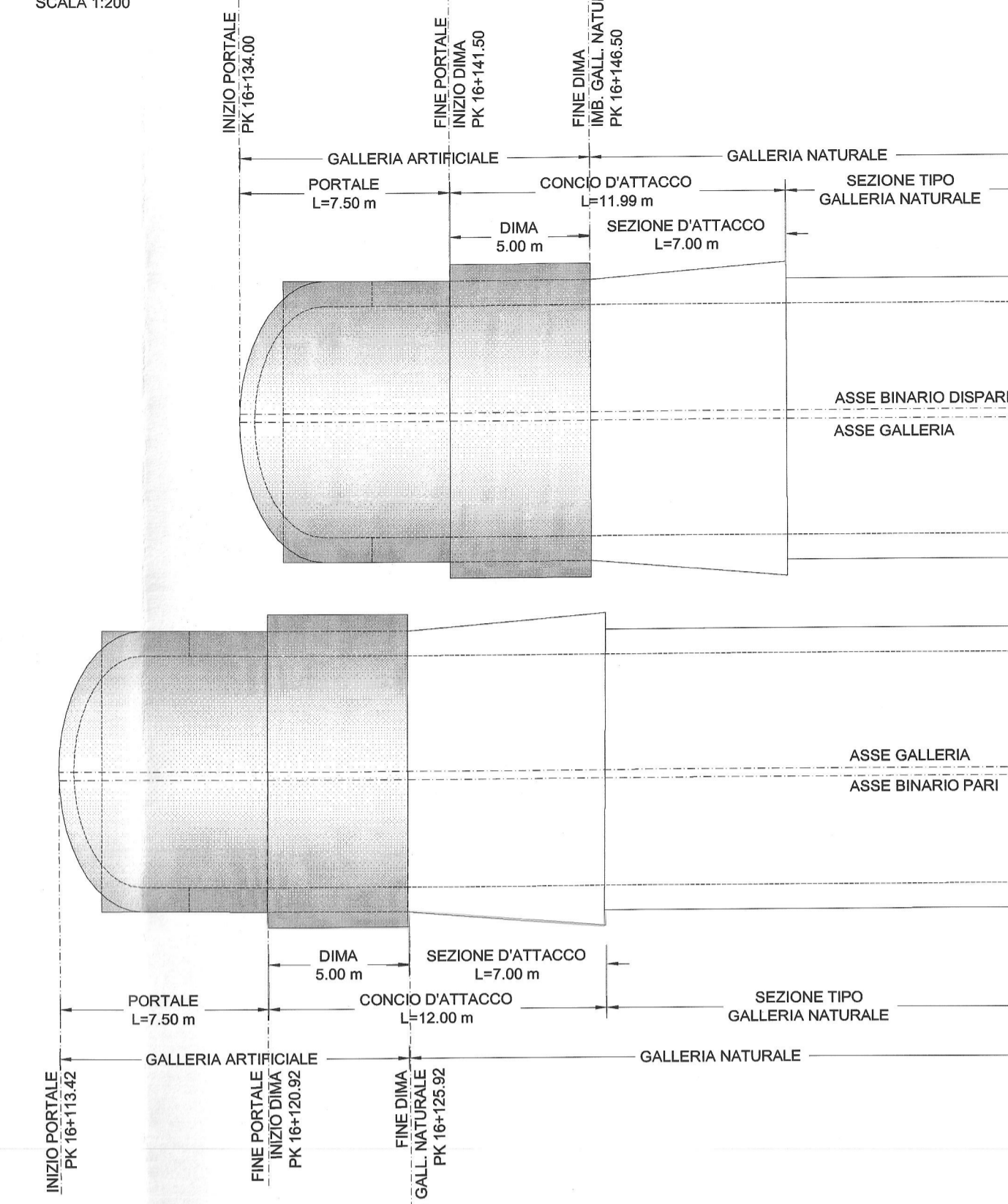


TABELLA COORDINATE

Pto	X	Y	Z
A	1699330.16	5170273.62	566.92
B	1699311.87	5170253.49	581.00
C	1699273.40	5170255.01	581.00
D	1699261.92	5170251.51	581.00
E	1699232.65	5170254.25	578.10
F	1699220.22	5170250.45	578.10
G	1699200.67	5170264.13	569.60

LEGENDA

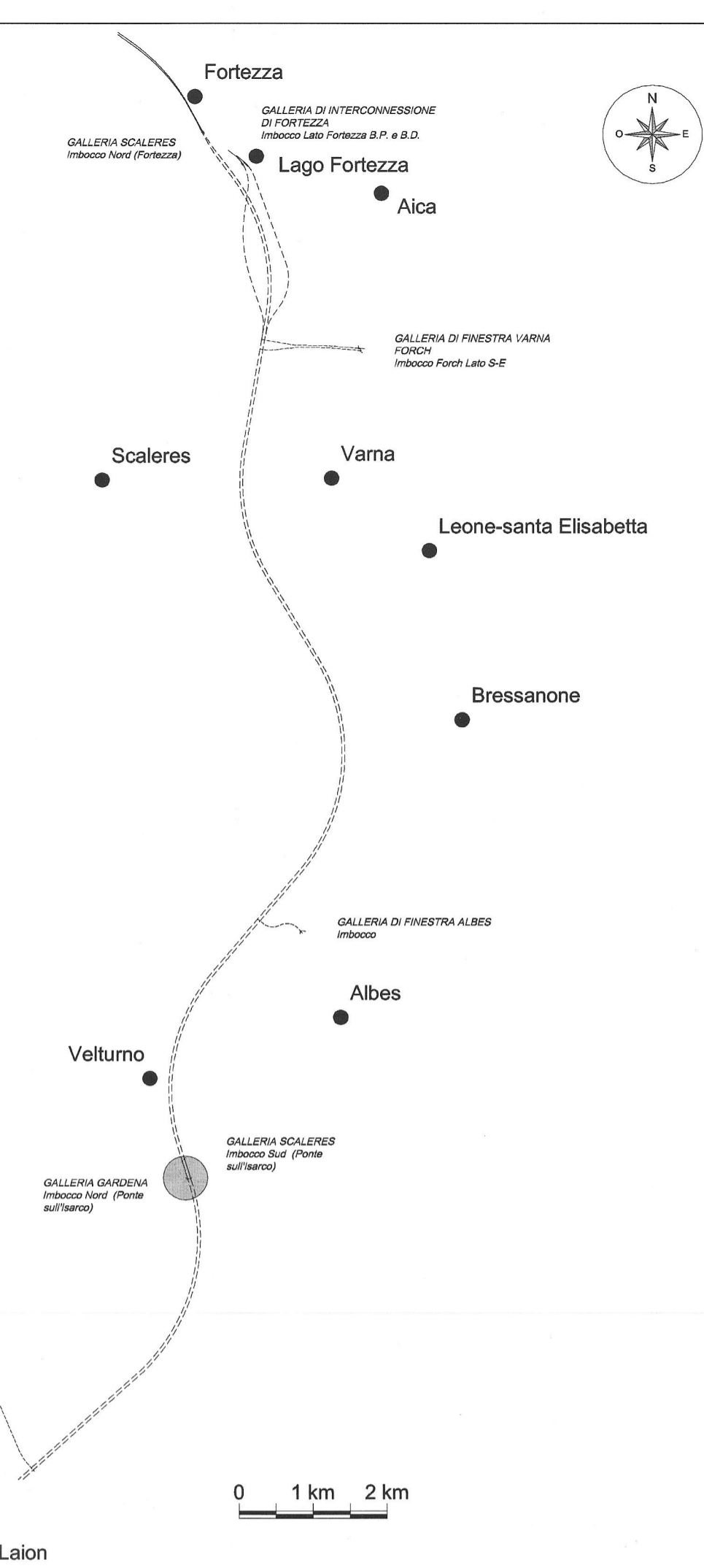
P.C.	Piano dei centri	P.S.	Piano di scavo
P.F.	Piano del ferro	P.R.	Piano rotolamento

NOTE

Per le caratteristiche dei materiali, le note generali, le prescrizioni, si rimanda all'elaborato: "CARATTERISTICHE DEI MATERIALI - NOTE GENERALI" - cod: IBL110D07SPGN000001A

FASI ESECUTIVE PRINCIPALI

- FASE 1
  - realizzazione platea di lavoro per esecuzione berlinese.
  - realizzazione paratia berlinese e trave di testata.
- FASE 2
  - scavo di sbancamento del terreno fino a -1.00 m dalla quota di progetto del 1° ordine di tiranti.
  - immediata realizzazione di spritz-beton armato con rete elettrosaldata a protezione dello scavo.
- FASE 3
  - perforazione, inserimento trefoli di armatura e cementazione del primo ordine di tiranti.
  - messa in opera travi di ripartizione.
  - esecuzione drenaggi cont.
- FASE 4
  - ripetizione fase precedente per i restanti ordini.
  - scavo fino a quota fondo scavo.
- FASE 5
  - esecuzione dei consolidamenti per il conico d'attacco secondo la geometria di progetto.
  - esecuzione degli eventuali drenaggi al contorno.
  - realizzazione carpenteria metallica per dima e conico d'attacco.
- FASE 6
  - realizzazione dima d'attacco.




COMMITTENTE:



PROGETTAZIONE:



INFRASTRUTTURE FERROVIARIE STRATEGICHE DEFINITE DALLA LEGGE OBIETTIVO N. 443/01 e s.m.i



Progetto cofinanziato dalla Unione Europea

CUP: J94F0400020001

U.O. GALLERIE

PROGETTO DEFINITIVO

ASSE FERROVIARIO MONACO - VERONA

ACCESSO SUD ALLA GALLERIA DI BASE DEL BRENNERO QUADRUPPLICAMENTO DELLA LINEA FORTEZZA - VERONA

LOTTO 1: FORTEZZA - PONTE GARDENA

GALLERIA GARDENA - IMBOCCO CHI

Imbocco Nord (Ponte sull'Isarco)

Sistemazione Definitiva - Planimetria

SCALA:

1:200

COMMESSA	LOTTO	FASE	ENTE	TIPO DOC.	OPERA/DISCIPLINA	PROGR.	REV.
IBL1	10	D	07	P9	GA0200	002	A

Revis.	Descrizione	Redatto	Data	Verificato	Data	Approvato	Data	Autorizzato/Date
A	Emissione definitiva per C.G.S.	A. Anas	FE88.2013	N. Casagrande	FE88.2013	[Signature]	FE88.2013	A. Pigorini FE88.2013

File: IBL110D07PG0200002A.DWG

n. Elab.: