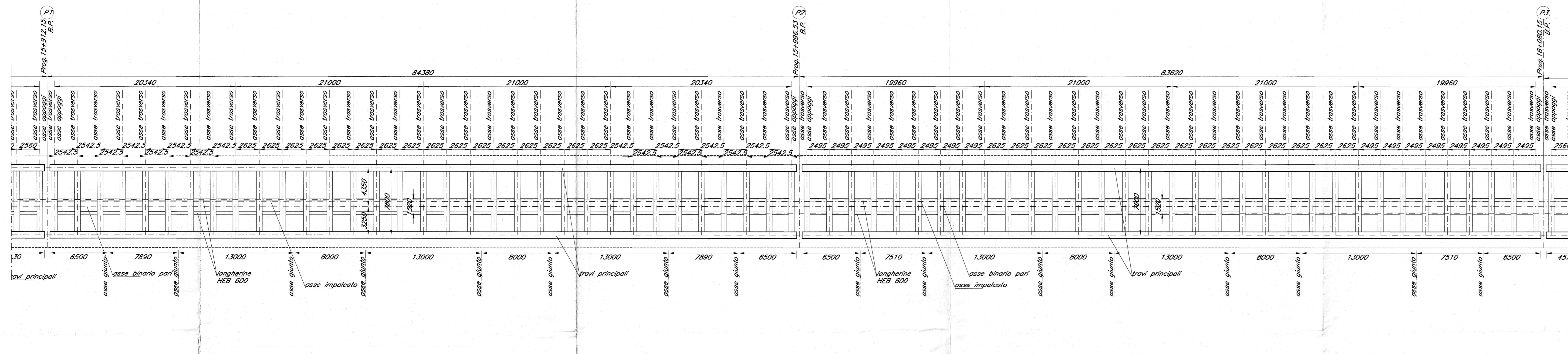



PIANTA IMPALCATO

Scala 1:200



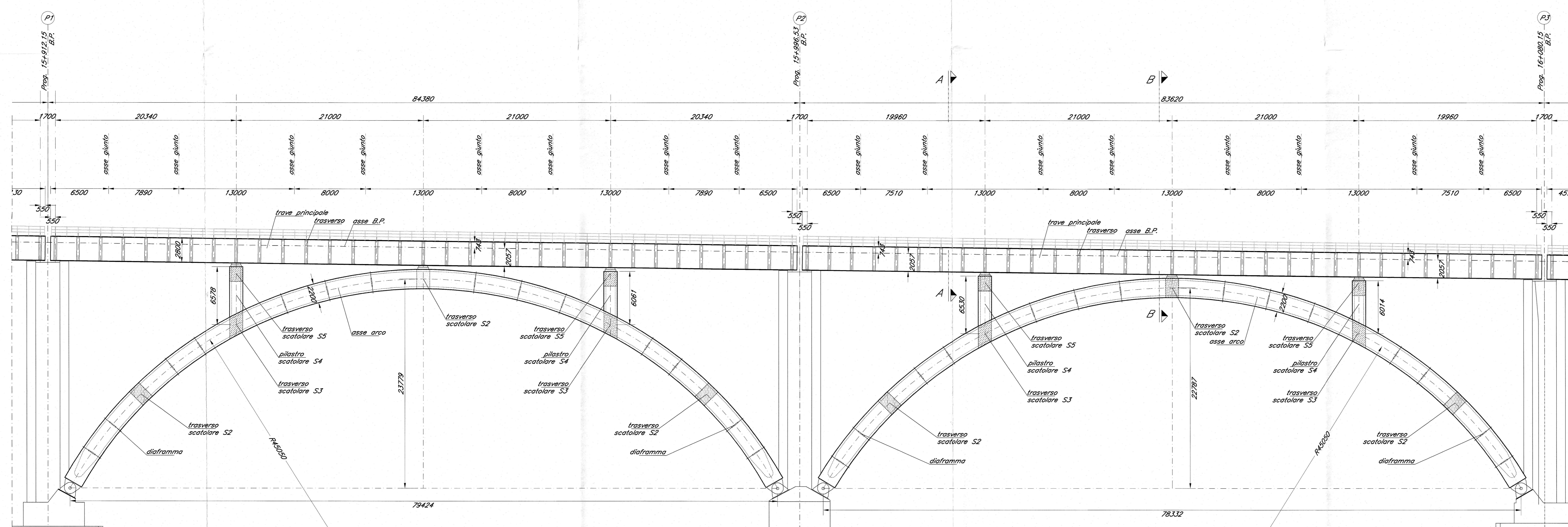
PIANTA SCHEMA CONTROVENTI

Scala 1:200



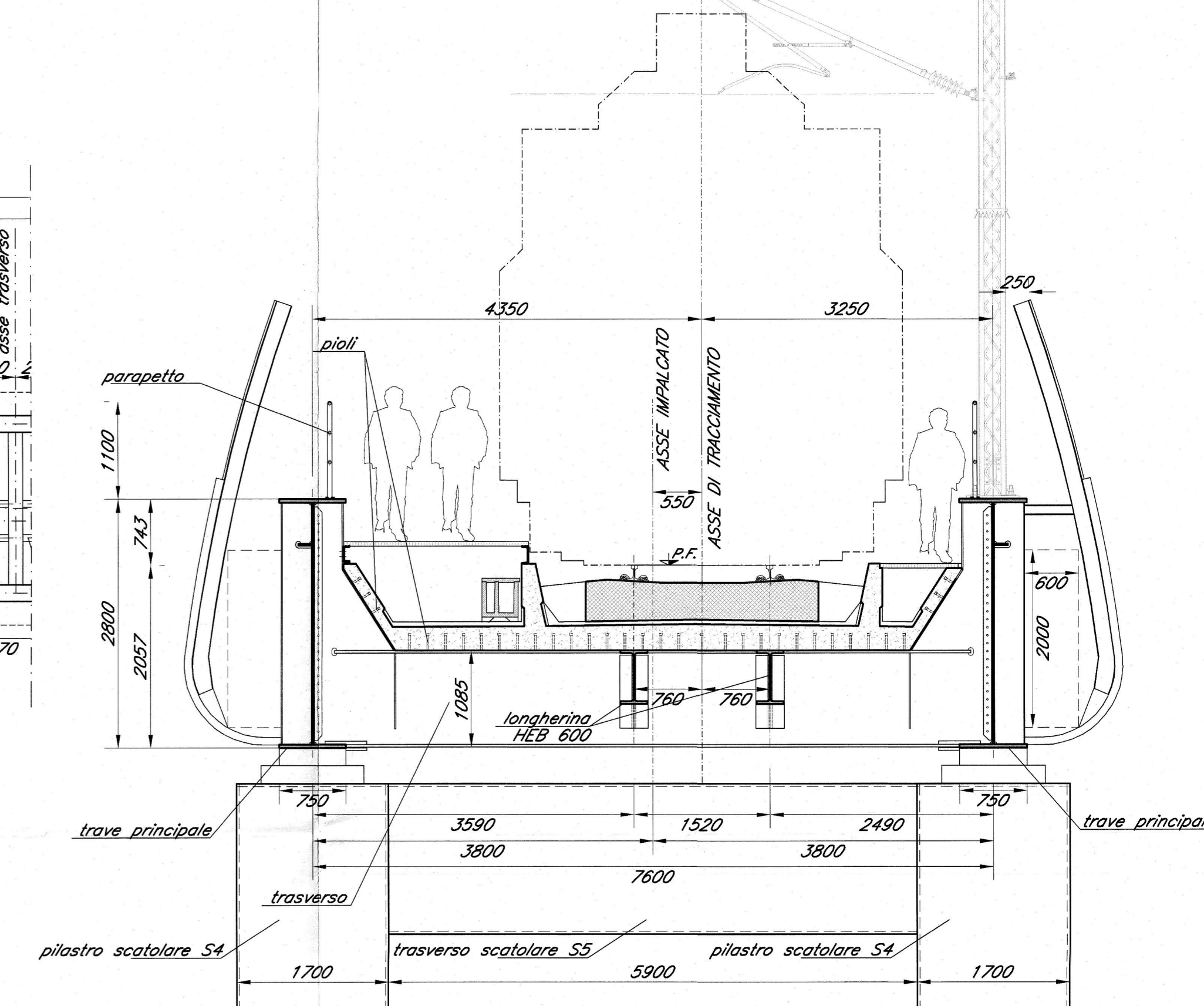
PROSPETTO LONGITUDINALE

Scala 1:200



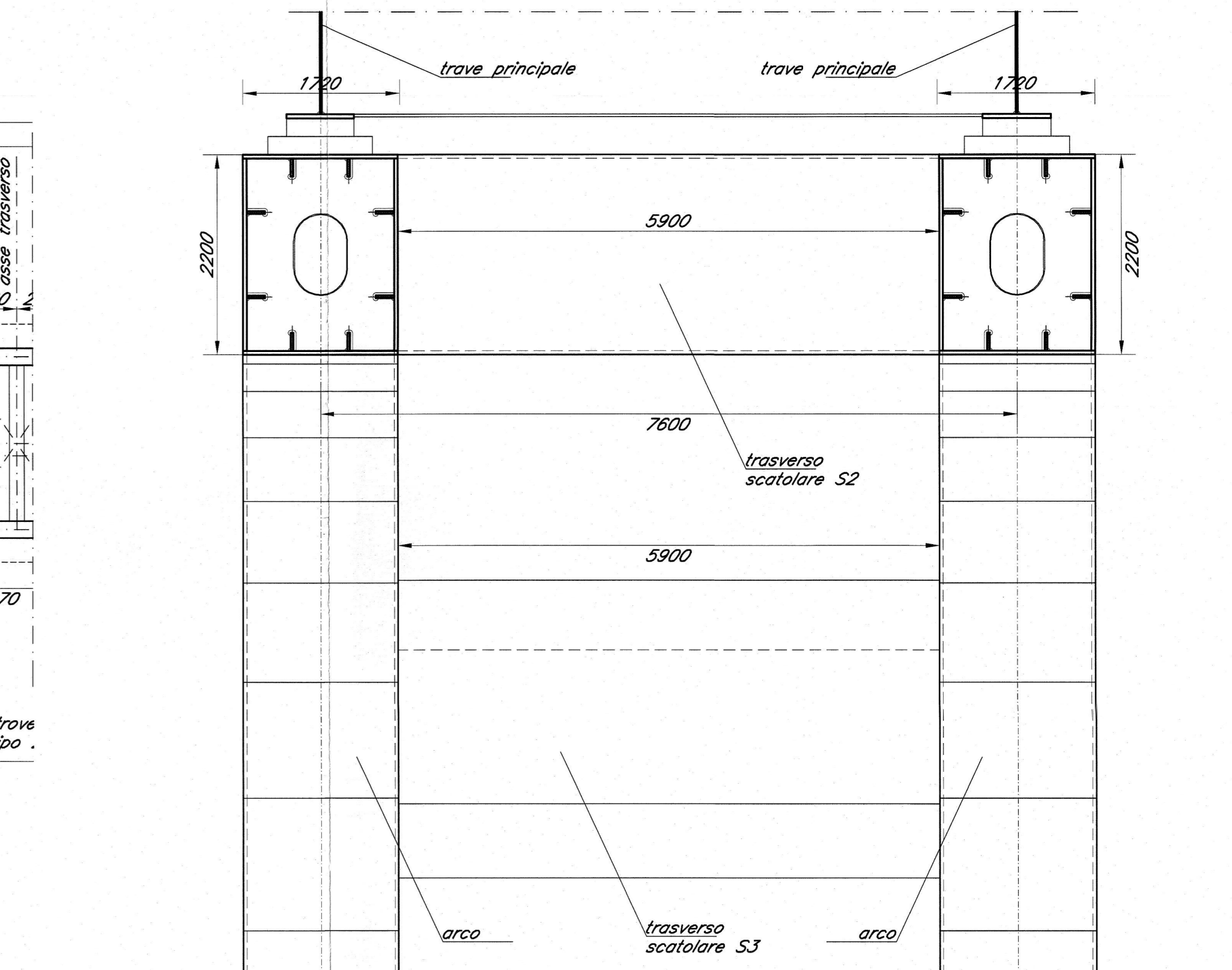
SEZIONE TRASVERSALE A-A

Scala 1:50



SEZIONE TRASVERSALE B-B

Scala 1:50



- NOTA BENE -  
Per le prescrizioni e i materiali vedi tavola:  
IBL1100090M0000001

COMMITTENTE: **RFI** RETE FERROVIARIA ITALIANA GRUPPO FERROVIE DELLO STATO ITALIANO

PROGETTAZIONE: **ITALFERR** GRUPPO FERROVIE DELLO STATO ITALIANO

**INFRASTRUTTURE FERROVIARIE STRATEGICHE DEFINITE DALLA LEGGE OBIETTIVO N. 443/01 e s.m.i**

Progetto cofinanziato dalla Unione Europea CUP: J94F0400000001

**U.O. STRUTTURE**

**PROGETTO DEFINITIVO**

**ASSE FERROVIARIO MONACO - VERONA**

**ACCESSO SUD ALLA GALLERIA DI BASE DEL BRENNERO QUADRUPPLICAMENTO DELLA LINEA FORTEZZA - VERONA**

**LOTTO 1: FORTEZZA - PONTE GARDENA**

PONTE SUL FIUME ISARCO

VIADOTTO BINARIO PARI

CARPENTERIA METALLICA - CAMPATE CENTRALI INQUADRAMENTO

SCALA: 1:200

COMMESSA	LOTTO	FASE	ENTE	TIPO DOC.	OPERAZIONE/DISCIPLINA	PROGR.	REV.
IBL1	10	D	09	B9	V10100	001	A

Rev.	Descrizione	Redatto	Data	Verificato	Data	Approvato	Data
A	Emissione Esecutiva		MARZO 2013		MARZO 2013		MARZO 2013

Fig. 11.100090M000001 (2/2) Strada del Benico di plotaggio ITALFERR S.p.A. n. Ed. ALBA s.r.l.