PLANIMETRIA
SCALA 1:500

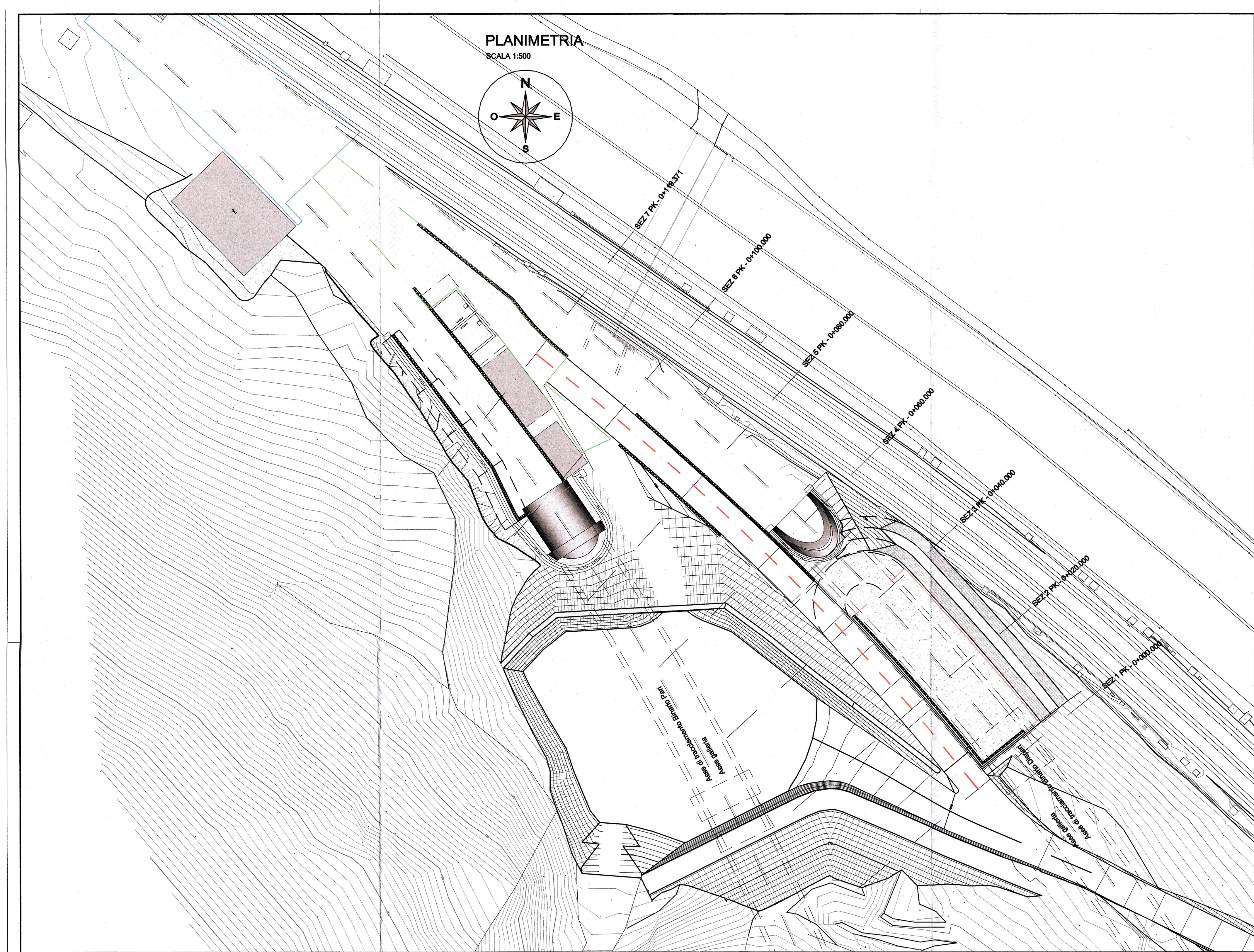

SEZIONE N° 1
PROGRESSIVA 0+000.00

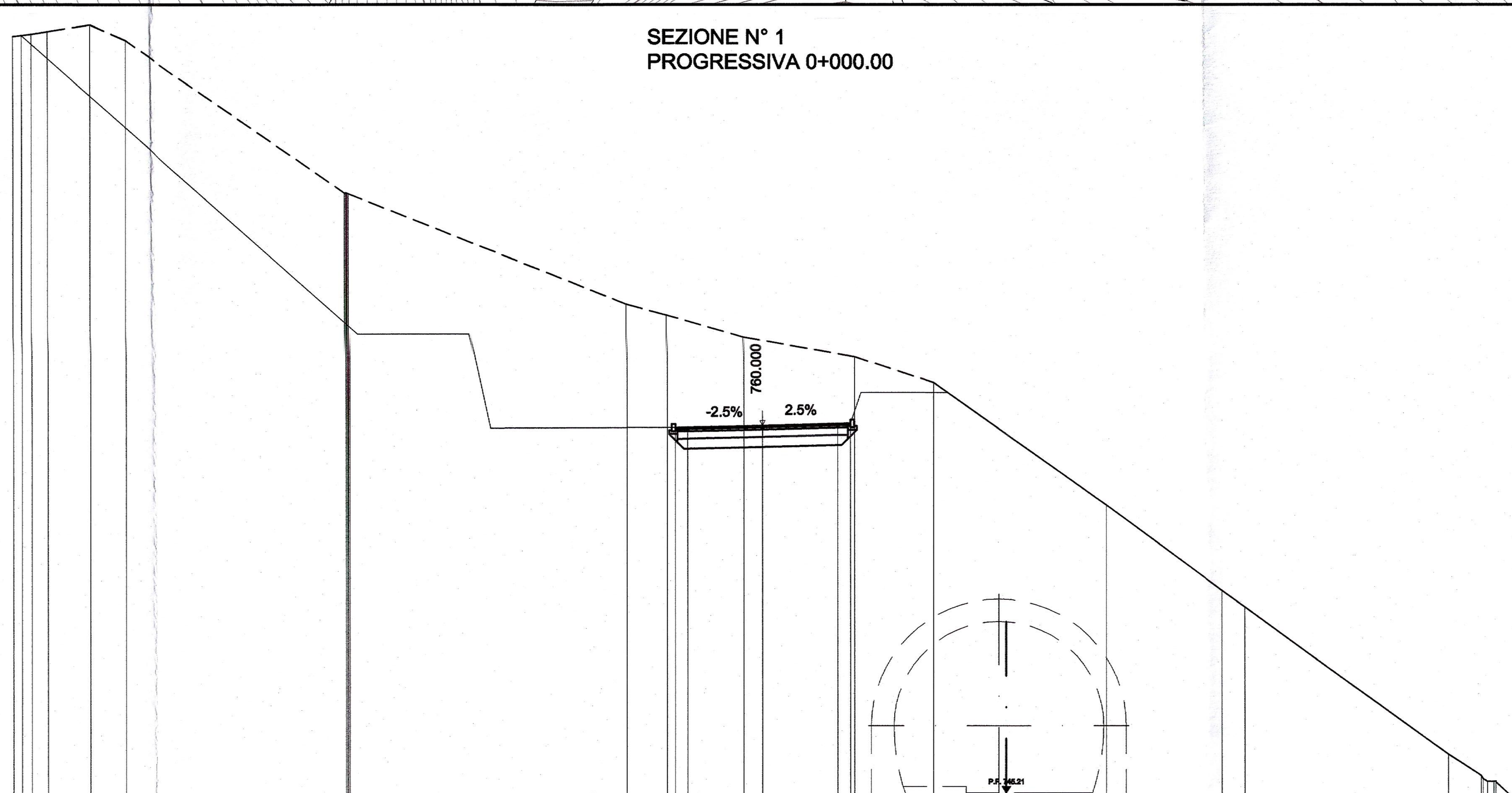

AREE
SOVRASTRUTTURA: 1.0 MQ
FONDAZIONE STR.: 2.0 MQ
SCAVO: 6.0 MQ
RILEVATO: 0.0 MQ
SCOTICO: 0.0 MQ
BONIFICA: 2.7 MQ

Q. ASSE RIF. = 760.00

SCALA = 1:200

Q.R. = 745.00

QUOTE PROGETTO STRATO SUP.	759.91 759.92 760.00 760.07 760.09
QUOTE TERRENO	775.69 775.78 775.88 776.16 775.52 769.37 769.34 764.90 764.45 763.58 762.78 761.74 756.80 753.36 752.69 746.76 745.89 745.67 745.64 745.08
DISTANZE PARZIALI STRATO SUP.	0.50 3.00 3.00 0.50
DISTANZE PROGETTO STRATO SUP.	-3.50 -3.00 0.00 3.00 3.50
DISTANZE TERRENO	-30.00 -29.26 -28.61 -26.90 -25.48 -16.66 -16.52 -5.42 -3.82 -0.75 3.67 6.82 13.74 18.40 19.31 27.45 28.77 29.29 29.36 30.00

SEZIONE N° 2
PROGRESSIVA 0+020.00

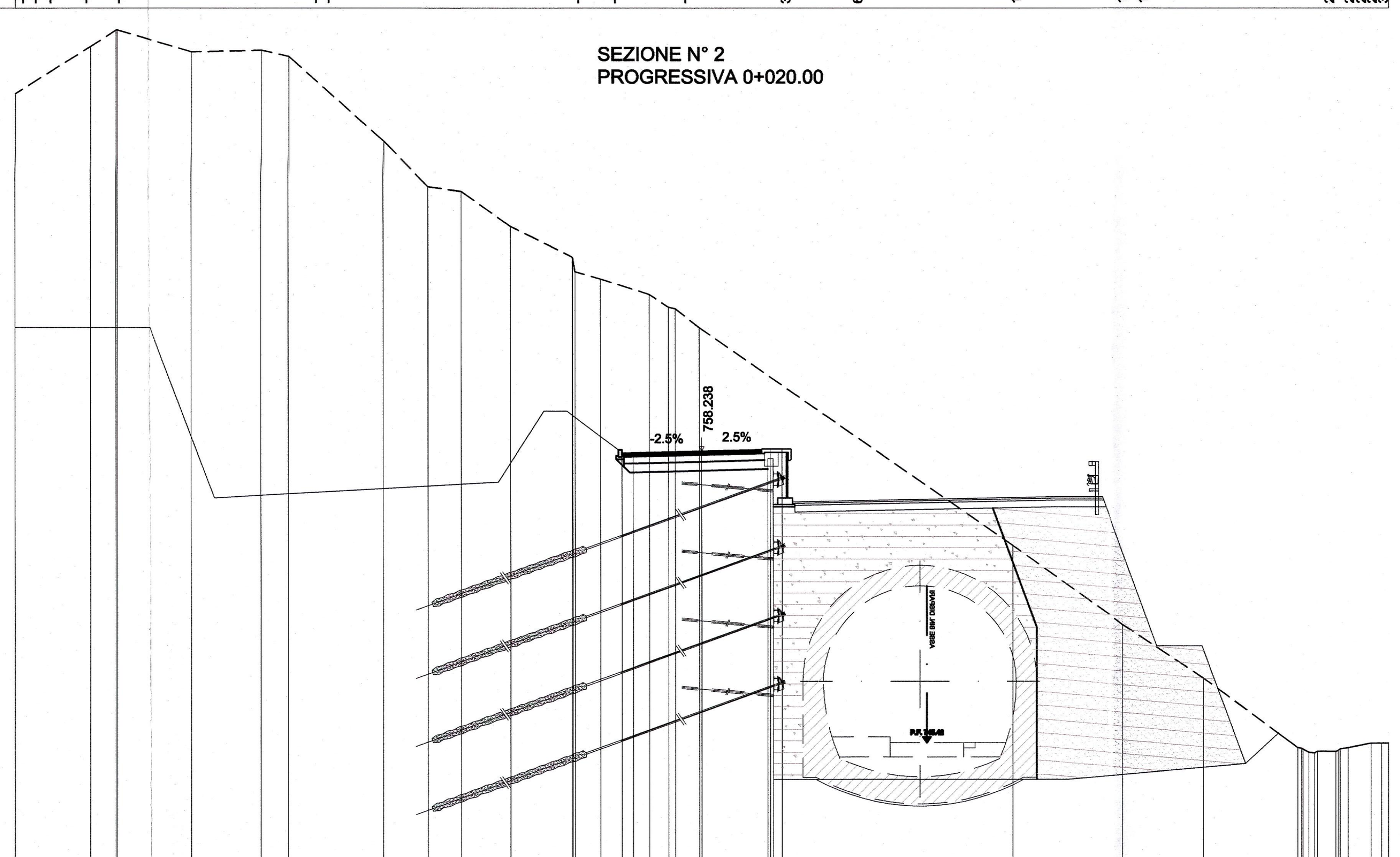

AREE
SOVRASTRUTTURA: 0.9 MQ
FONDAZIONE STR.: 1.8 MQ
SCAVO: 5.3 MQ
RILEVATO: 0.0 MQ
SCOTICO: 0.0 MQ
BONIFICA: 2.4 MQ

Q. ASSE RIF. = 758.24

SCALA = 1:200

Q.R. = 740.00

QUOTE PROGETTO STRATO SUP.	758.15 758.16 758.24 758.31 758.33
QUOTE TERRENO	773.98 776.05 776.78 776.77 775.81 775.89 775.61 771.88 769.88 769.85 769.67 768.14 766.79 766.14 765.82 765.14 764.57 764.52 763.68 754.10 750.61 748.26 745.19 744.99 745.05 745.04 745.20 745.41 745.41
DISTANZE PARZIALI STRATO SUP.	0.50 3.00 3.00 0.50
DISTANZE PROGETTO STRATO SUP.	-3.50 -3.00 -0.00 3.00 3.50
DISTANZE TERRENO	-30.00 -26.70 -25.59 -25.53 -22.28 -19.23 -18.03 -13.89 -11.96 -11.94 -10.49 -8.35 -5.65 -5.53 -4.42 -2.29 -1.45 -1.16 -0.10 13.55 18.39 21.95 26.05 26.54 26.93 27.72 28.26 29.26 30.00

SEZIONE N° 3
PROGRESSIVA 0+040.00

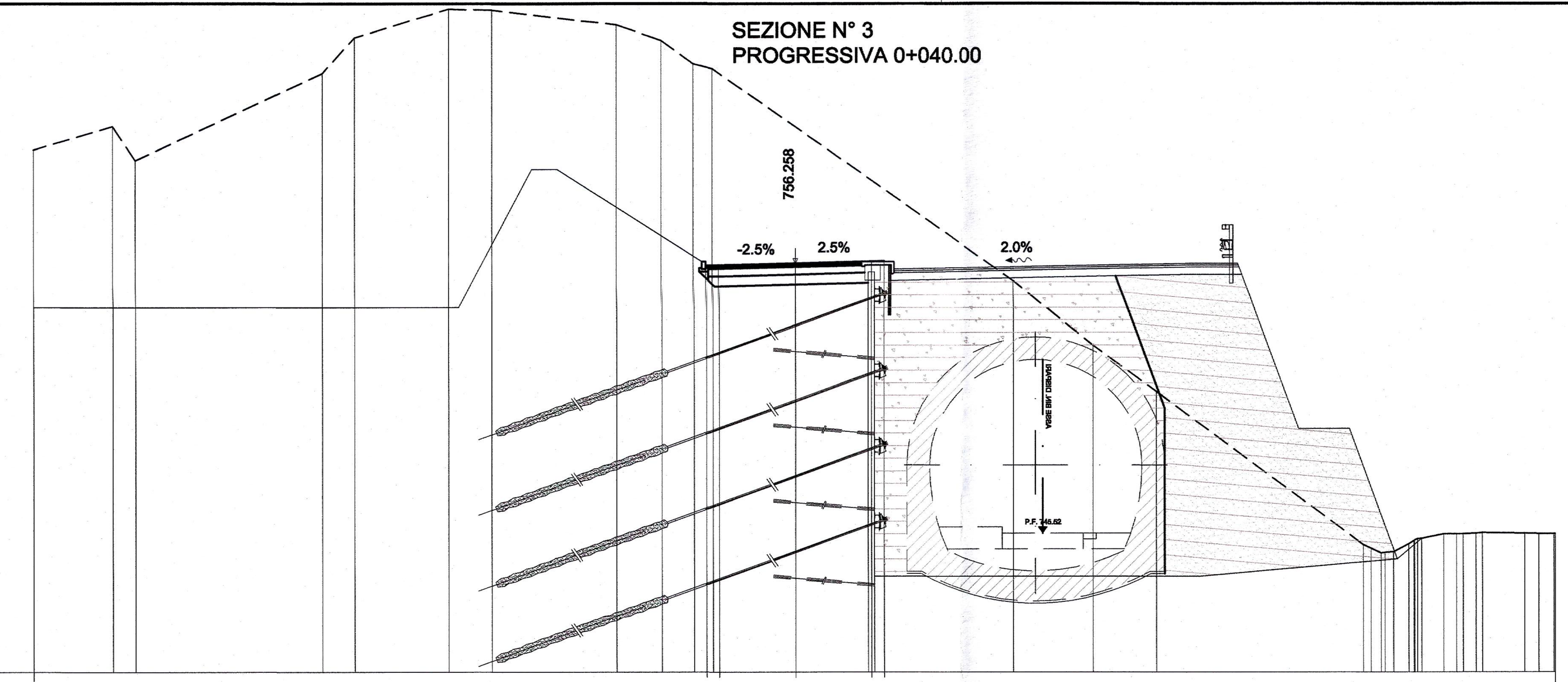

AREE
SOVRASTRUTTURA: 0.9 MQ
FONDAZIONE STR.: 1.8 MQ
SCAVO: 5.3 MQ
RILEVATO: 0.0 MQ
SCOTICO: 0.0 MQ
BONIFICA: 2.4 MQ

Q. ASSE RIF. = 756.26

SCALA = 1:200

Q.R. = 740.00

QUOTE PROGETTO STRATO SUP.	756.17 756.18 756.26 756.33 756.35
QUOTE TERRENO	760.77 761.69 760.33 763.80 765.23 766.35 766.31 765.73 765.11 764.18 763.99 755.55 752.98 751.15 745.07 744.73 744.78 745.22 745.32 745.49 745.49 745.55 745.51 745.51 745.51
DISTANZE PARZIALI STRATO SUP.	0.50 3.00 3.00 0.50
DISTANZE PROGETTO STRATO SUP.	-3.50 -3.00 0.00 3.00 3.50
DISTANZE TERRENO	-30.00 -26.88 -25.99 -18.63 -17.35 -13.65 -11.95 -7.02 -5.27 -4.00 -3.25 8.64 11.80 14.26 22.43 23.13 23.62 24.43 24.73 25.60 26.37 27.13 28.80 29.36 30.00

SEZIONE N° 4
PROGRESSIVA 0+060.00

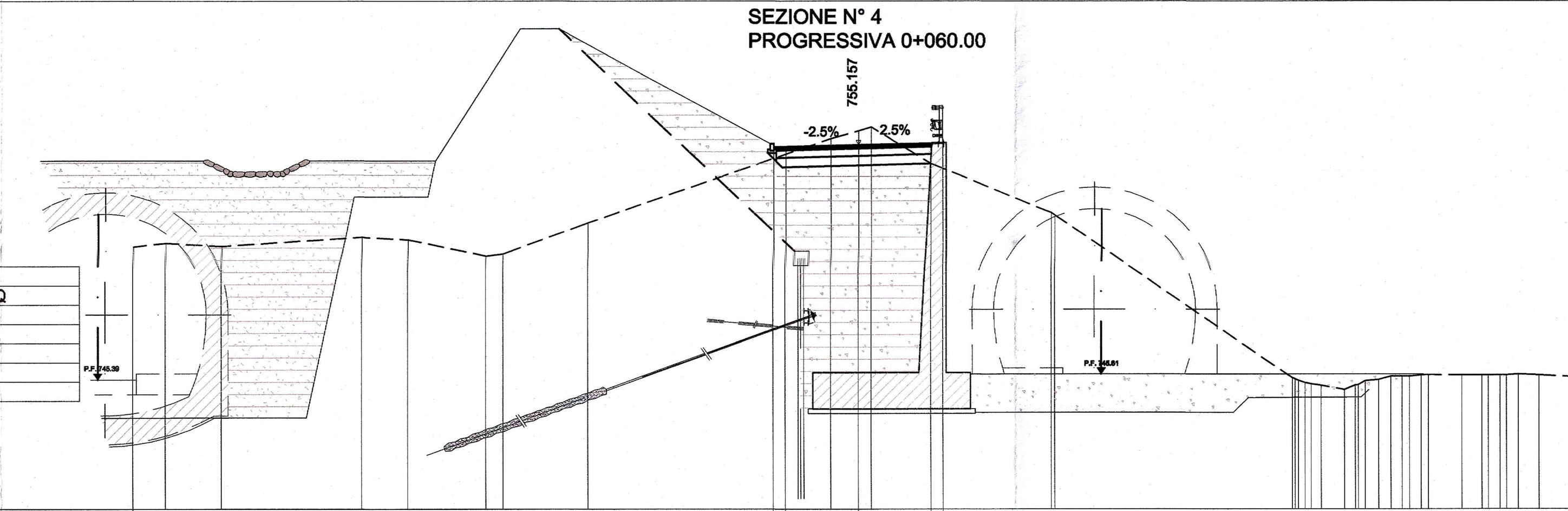

AREE
SOVRASTRUTTURA: 1.0 MQ
FONDAZIONE STR.: 1.9 MQ
SCAVO: 5.6 MQ
RILEVATO: 0.0 MQ
SCOTICO: 0.0 MQ
BONIFICA: 2.5 MQ

Q. ASSE RIF. = 755.16

SCALA = 1:200

Q.R. = 740.00

QUOTE PROGETTO STRATO SUP.	755.07 755.08 755.16 755.23 755.24
QUOTE TERRENO	750.91 751.06 750.94 751.31 751.21 750.53 750.62 751.92 755.43 755.91 754.39 752.35 752.25 745.46 745.25 745.21 745.14 744.97 745.33 745.39 745.53 745.53 745.59 745.57 745.57 745.57 745.61 745.57 745.48 745.48
DISTANZE PARZIALI STRATO SUP.	0.50 3.00 3.00 0.50
DISTANZE PROGETTO STRATO SUP.	-3.50 -3.00 0.00 3.00 3.50
DISTANZE TERRENO	-30.00 -28.65 -26.34 -20.56 -18.64 -15.41 -14.70 -11.18 -1.13 0.54 3.00 8.03 8.17 18.02 18.53 18.79 19.21 20.17 21.03 21.58 22.09 22.86 23.64 25.03 25.84 26.11 26.87 27.36 28.23 29.89 30.00

SEZIONE N° 5
PROGRESSIVA 0+080.00

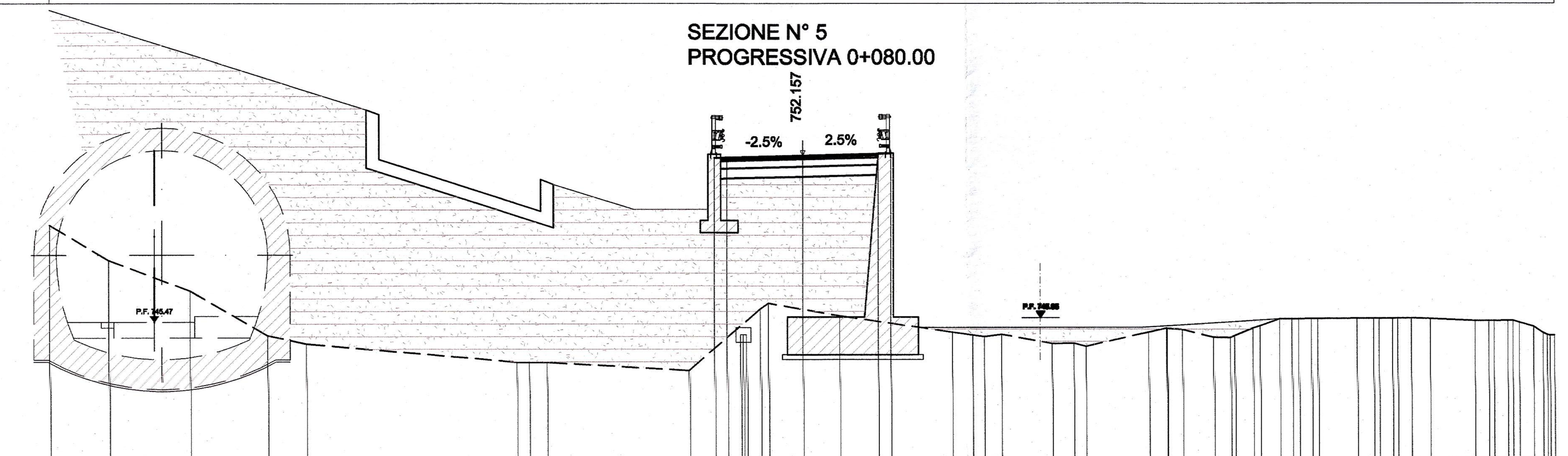

AREE
SOVRASTRUTTURA: 0.9 MQ
FONDAZIONE STR.: 1.9 MQ
SCAVO: 5.3 MQ
RILEVATO: 0.0 MQ
SCOTICO: 0.0 MQ
BONIFICA: 2.5 MQ

Q. ASSE RIF. = 752.16

SCALA = 1:200

Q.R. = 740.00

QUOTE PROGETTO STRATO SUP.	752.07 752.08 752.16 752.23 752.24
QUOTE TERRENO	749.36 747.95 746.72 744.93 744.60 743.86 743.86 743.86 743.53 746.01 746.23 745.73 745.07 744.95 744.88 744.98 744.61 744.62 744.50 745.06 745.23 745.22 745.16 744.86 744.85 744.92 745.31 745.60 745.60 745.62 745.62 745.62 745.62 745.64 745.61 745.53 745.53 745.54 745.46 745.03 744.94
DISTANZE PARZIALI STRATO SUP.	0.50 3.00 3.00 0.50
DISTANZE PROGETTO STRATO SUP.	-3.50 -3.00 0.00 3.00 3.50
DISTANZE TERRENO	-30.00 -27.64 -24.41 -21.33 -19.78 -11.38 -10.89 -10.18 -4.51 -1.68 -1.36 1.46 5.97 6.80 7.27 7.96 9.98 10.85 11.34 13.84 14.55 14.58 15.19 16.43 17.10 17.27 18.27 19.04 19.80 20.57 22.13 22.79 23.01 23.76 24.29 25.04 26.83 27.58 28.34 28.59 29.55 30.00

SEZIONE N° 6
PROGRESSIVA 0+100.00

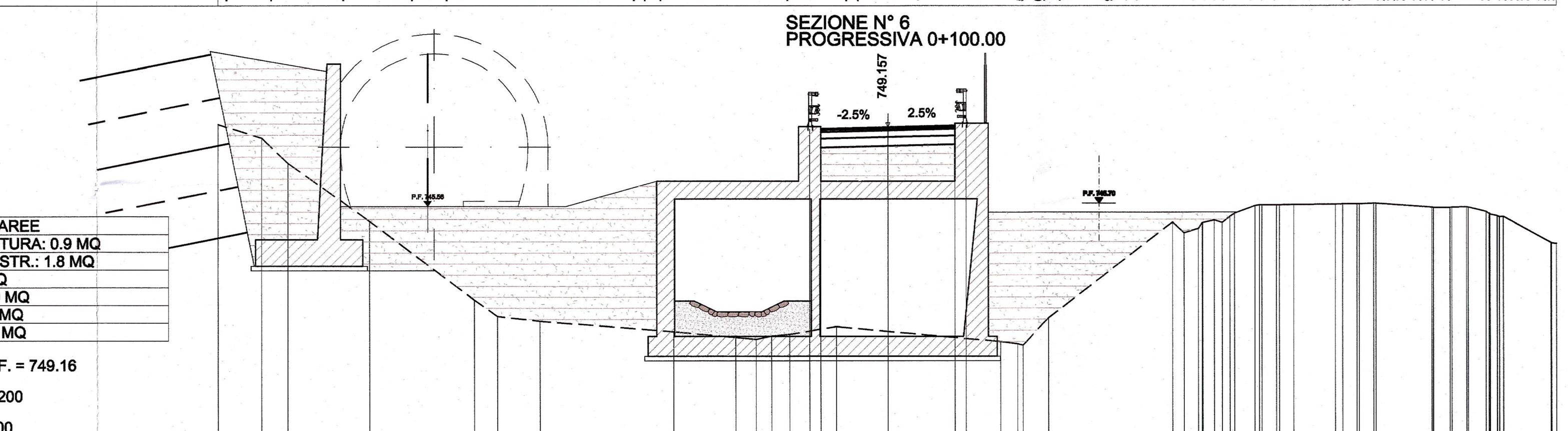

AREE
SOVRASTRUTTURA: 0.9 MQ
FONDAZIONE STR.: 1.8 MQ
SCAVO: 5.1 MQ
RILEVATO: 0.0 MQ
SCOTICO: 0.0 MQ
BONIFICA: 2.4 MQ

Q. ASSE RIF. = 749.16

SCALA = 1:200

Q.R. = 735.00

QUOTE PROGETTO STRATO SUP.	749.07 749.08 749.16 749.23 749.24
QUOTE TERRENO	749.28 748.66 747.52 744.89 741.34 740.60 740.38 739.92 739.86 739.57 739.72 739.80 740.14 739.46 739.36 739.31 740.53 744.85 744.37 744.57 744.94 745.10 745.25 745.58 745.63 745.63 745.64 745.65 745.68 745.68 745.66 745.69 745.51 745.50 745.53 745.51 745.23 745.08 745.09 743.92 743.87
DISTANZE PARZIALI STRATO SUP.	0.50 3.00 3.00 0.50
DISTANZE PROGETTO STRATO SUP.	-3.50 -3.00 -0.00 3.00 3.50
DISTANZE TERRENO	-30.00 -28.05 -26.87 -23.21 -18.51 -17.48 -15.58 -9.57 -6.80 -5.90 -5.21 -4.40 -2.31 5.05 5.82 6.06 7.24 12.80 13.30 13.96 14.66 15.36 15.56 16.48 16.80 17.45 17.56 18.21 20.07 20.40 21.03 21.14 21.89 24.40 24.48 25.30 25.97 26.04 26.97 27.44 27.63 29.75 30.00

SEZIONE N° 7
PROGRESSIVA 0+119.37

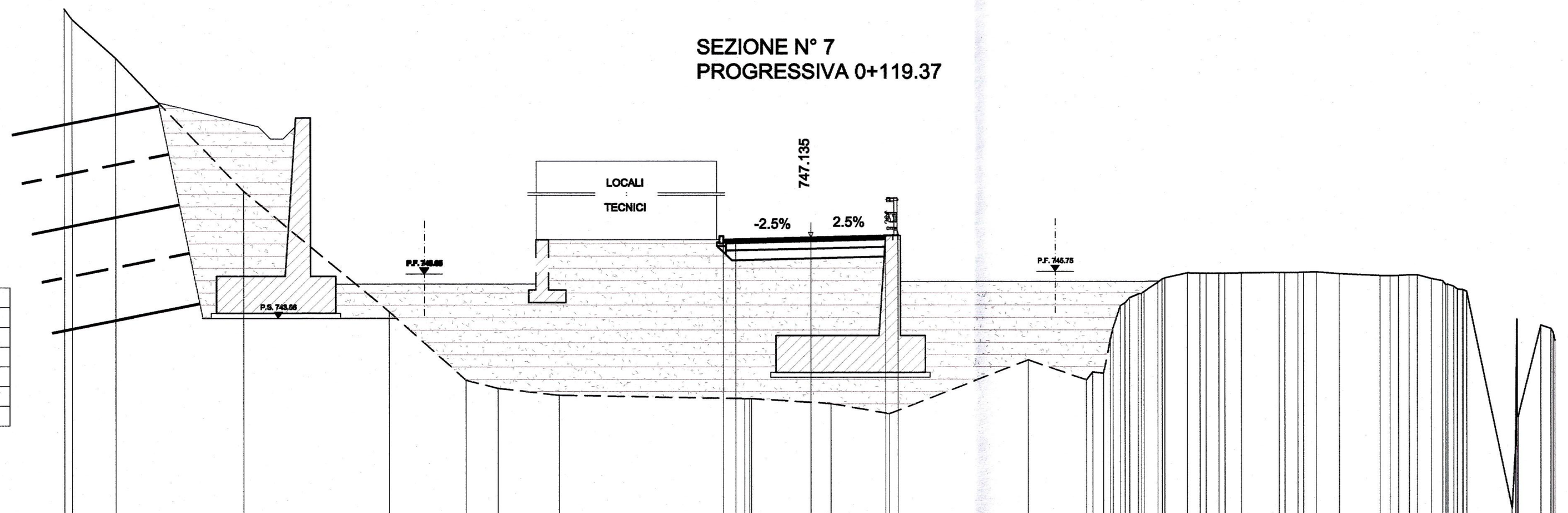

AREE
SOVRASTRUTTURA: 1.0 MQ
FONDAZIONE STR.: 2.0 MQ
SCAVO: 5.5 MQ
RILEVATO: 0.0 MQ
SCOTICO: 0.0 MQ
BONIFICA: 2.5 MQ

Q. ASSE RIF. = 747.13

SCALA = 1:200

Q.R. = 735.00

QUOTE PROGETTO STRATO SUP.	747.05 747.06 747.13 747.21 747.22
QUOTE TERRENO	756.41 755.99 754.42 749.01 744.12 741.35 741.01 740.74 740.60 740.59 740.39 739.98 742.17 741.36 741.67 743.02 743.37 744.84 744.94 745.44 745.48 745.68 745.67 745.68 745.68 745.71 745.72 745.72 745.66 745.57 745.57 745.60 745.44 745.22 745.01 744.93 736.14 739.85 743.56 742.94
DISTANZE PARZIALI STRATO SUP.	0.50 3.00 3.00 0.50
DISTANZE PROGETTO STRATO SUP.	-3.50 -3.00 0.00 3.00 3.50
DISTANZE TERRENO	-30.00 -29.68 -27.94 -22.80 -16.96 -13.86 -12.58 -10.12 -2.65 -2.37 0.81 3.16 8.82 11.15 11.40 12.11 12.52 13.23 13.36 14.19 14.30 15.21 15.96 16.73 17.39 18.90 19.13 19.89 20.41 21.32 22.95 23.70 24.45 25.01 25.67 26.27 26.43 28.28 28.51 29.43 30.00

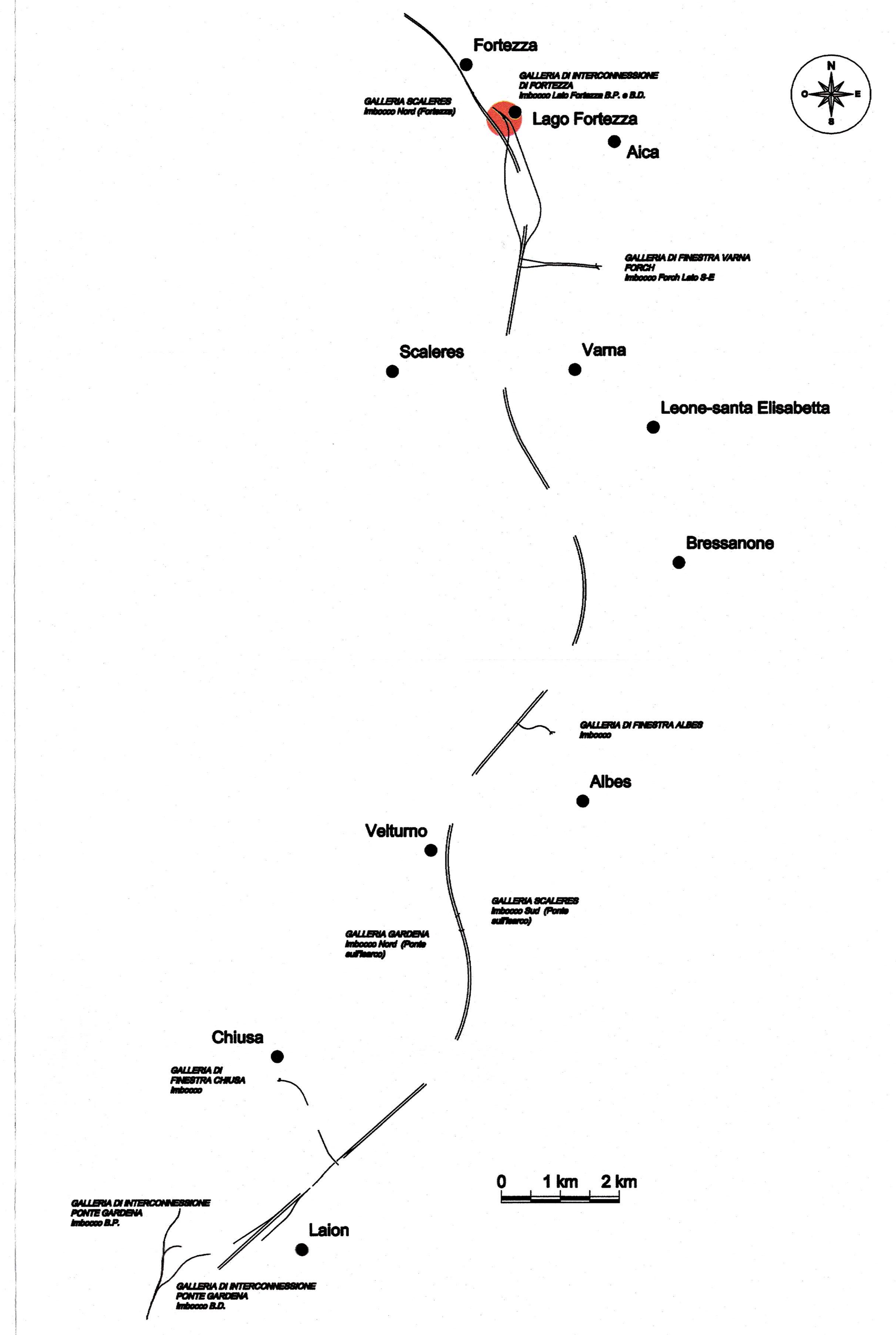

COMMITTENTE:

RFI RETE FERROVIARIA ITALIANA
GRUPPO FERROVIE DELLO STATO ITALIANE

PROGETTAZIONE:

ITALFERR
GRUPPO FERROVIE DELLO STATO ITALIANE

INFRASTRUTTURE FERROVIARIE STRATEGICHE DEFINITE DALLA LEGGE OBIETTIVO N. 443/01 e s.m.i

Progetto cofinanziato dalla Unione Europea

CUP: J94F04000020001

PRODUZIONE CENTRO - NORD

PROGETTO DEFINITIVO

ASSE FERROVIARIO MONACO - VERONA

ACCESSO SUD ALLA GALLERIA DI BASE DEL BRENNERO
QUADRUPLICAMENTO DELLA LINEA FORTEZZA - VERONA

LOTTO 1: FORTEZZA - PONTE GARDENA

VIABILITA' ACCESSO AL PIAZZALE DI INTERCONNESSIONE DI FORTEZZA

Strada di accesso al piazzale - Sezioni di progetto

SCALA: Varia

COMMESSA	LOTTO	FASE	ENTE	TIPO DOC.	OPERA/DISCIPLINA	PROGR.	REV.
IBL1	10	D	26	WZ	NV0210	001	A

Revis.	Descrizione	Redatto	Data	Verificato	Data	Approvato	Data	Autorizzato Data
A	EMISSIONE		MAR.2013	A. [illegible]	MAR.2013	C. [illegible]	MAR.2013	ITALFERR S.p.A. Direzione Tecnica Centro Progettazione [illegible] Dott. Ing. [illegible]

File: IBL110D26WZNV0210001A.DWG

n. Elab.:

Stampato dal Service di plottaggio ITALFERR S.p.A.
ALBA s.r.l.