SEZIONE N° 4
PROGRESSIVA 0+160.00

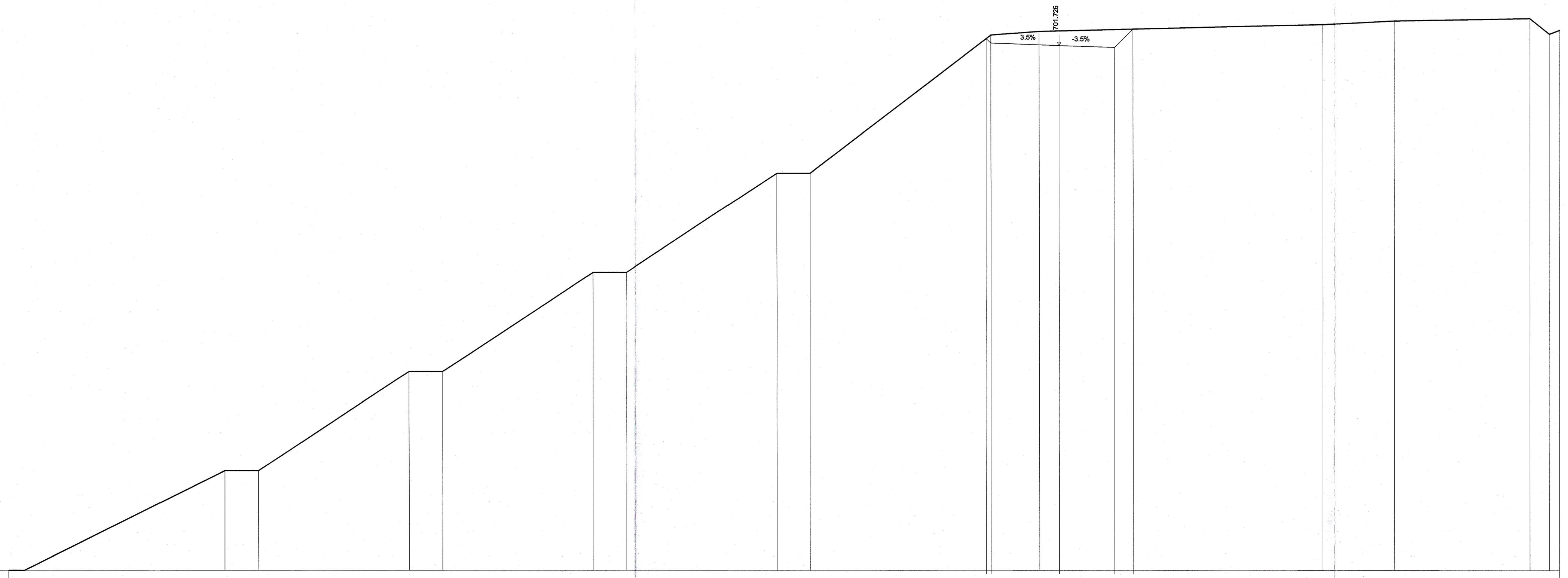

AREE
SOVRASTRUTTURA: 0.0 MQ
FONDAZIONE STR.: 0.0 MQ
TERR. VEGET. SX: 0.0 MQ
TERR. VEGET. DX: 0.0 MQ
SCAVO: 6.8 MQ
RILEVATO: 0.0 MQ
SCOTICO: 3.4 MQ
BONIFICA: 3.1 MQ

Q. ASSE RIF. = 702.58

SCALA = 1:200

Q.R. = 670.00

QUOTE PROGETTO STRATO SUP.	702.15 701.87 701.73 701.61 702.71
QUOTE TERRENO	670.00 676.00 676.00 682.00 682.00 688.00 688.00 694.00 694.00 702.58 702.99 703.22 703.36 702.42 702.64
DISTANZE PARZIALI STRATO SUP.	0.28 4.09 3.32 1.10
DISTANZE PROGETTO STRATO SUP.	-4.37 -4.09 0.00 3.32 4.42
DISTANZE TERRENO	-62.07 -50.04 -48.03 -39.00 -37.00 -27.97 -25.96 -16.94 -14.93 -1.19 15.80 20.13 28.24 29.40 30.00

SEZIONE N° 5
PROGRESSIVA 0+200.00

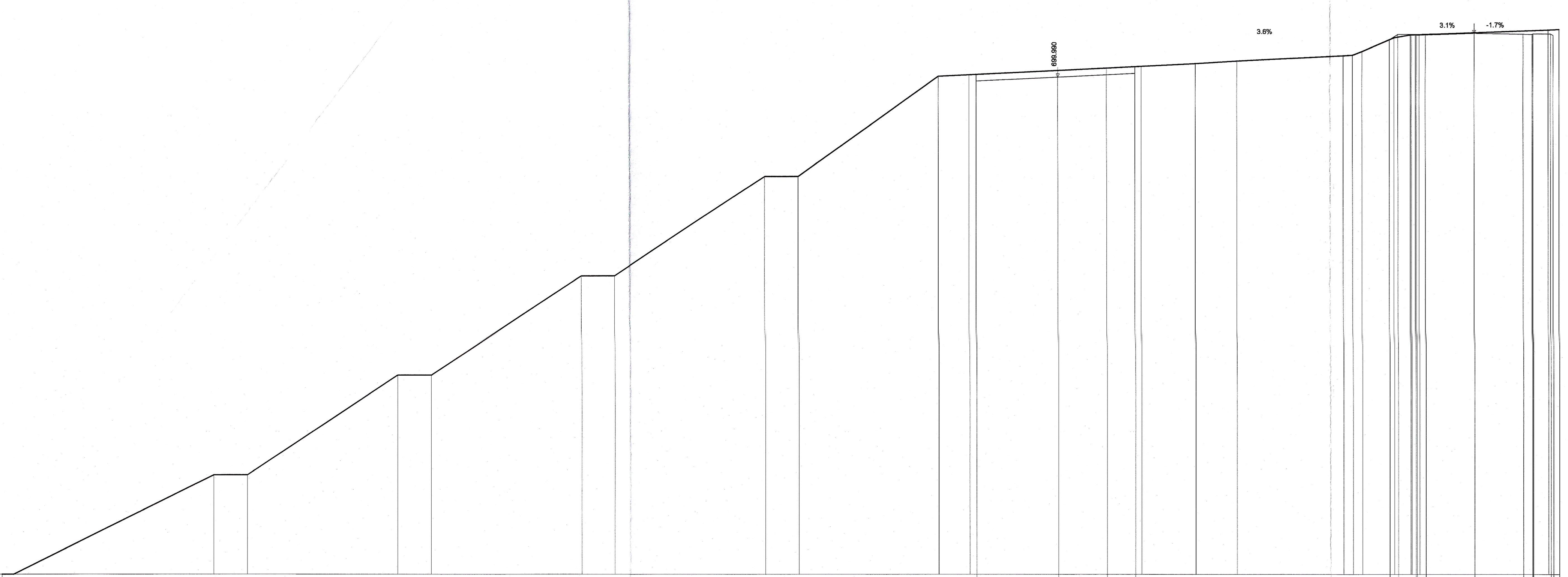

AREE
SOVRASTRUTTURA: 0.0 MQ
FONDAZIONE STR.: 0.0 MQ
TERR. VEGET. SX: 0.0 MQ
TERR. VEGET. DX: 0.0 MQ
SCAVO: 3.8 MQ
RILEVATO: 0.0 MQ
SCOTICO: 3.8 MQ
BONIFICA: 3.8 MQ

Q. ASSE RIF. = 701.78

SCALA = 1:200

Q.R. = 670.00

QUOTE PROGETTO STRATO SUP.	700.16 699.76 699.99 700.13 700.2 702.25 702.57 702.58 702.54 702.63 702.58 702.59 [illegible]
QUOTE TERRENO	670.00 676.00 676.00 682.00 682.00 688.00 688.00 694.00 694.00 700.30 700.53 700.81 700.97 701.28 701.31 701.54 702.36 702.53 702.56 702.85 702.87
DISTANZE PARZIALI STRATO SUP.	4.88 2.92 1.68 0.50 0.05 2.92 2.92 0.53 1.06
DISTANZE PROGETTO STRATO SUP.	-4.88 0.00 2.92 4.61 19.88 20.37 21.44 22.02 24.94 27.86 28.44 [illegible]
DISTANZE TERRENO	-62.54 -50.53 -48.53 -39.53 -37.53 -28.52 -26.52 -17.52 -15.52 -7.14 2.92 8.22 10.70 17.12 17.67 18.22 20.14 21.13 21.65 29.36 30.00

SEZIONE N° 6
PROGRESSIVA 0+240.00

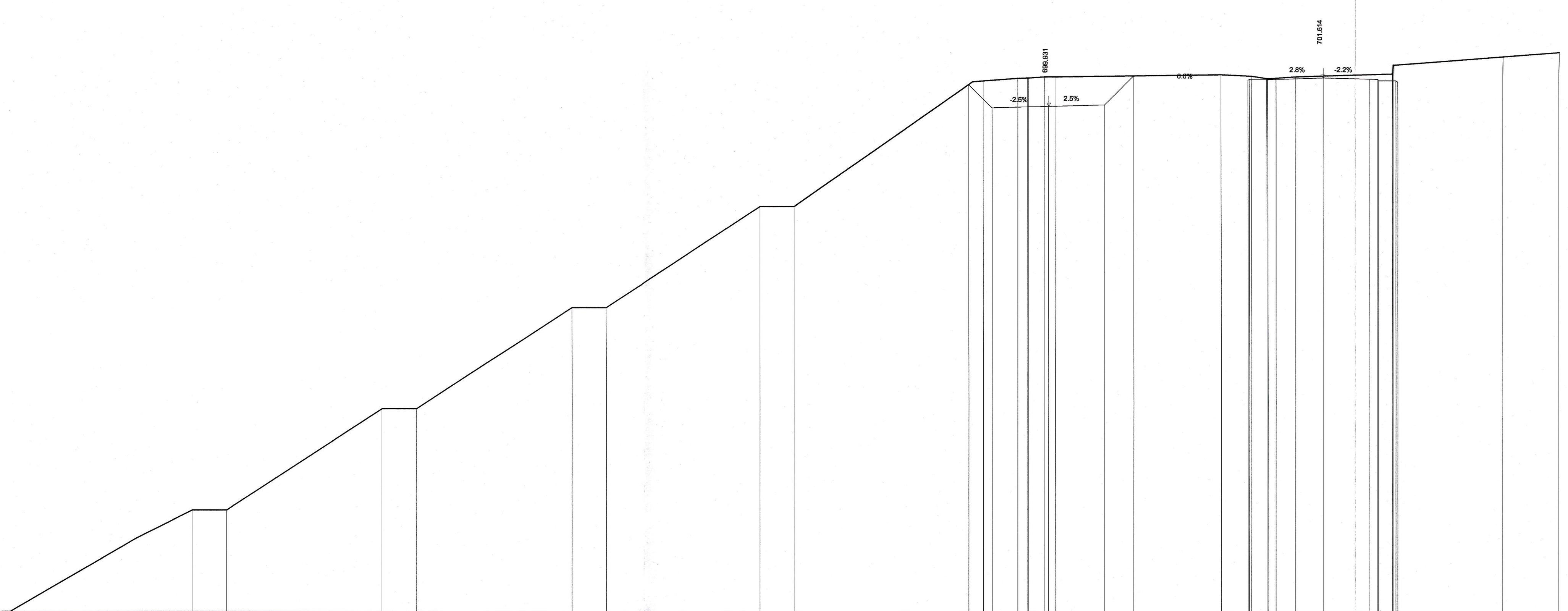

AREE
SOVRASTRUTTURA: 0.0 MQ
FONDAZIONE STR.: 0.0 MQ
TERR. VEGET. SX: 0.0 MQ
TERR. VEGET. DX: 0.0 MQ
SCAVO: 13.9 MQ
RILEVATO: 0.0 MQ
SCOTICO: 3.8 MQ
BONIFICA: 2.8 MQ

Q. ASSE RIF. = 700.78

SCALA = 1:200

Q.R. = 670.00

QUOTE PROGETTO STRATO SUP.	670.00 676.00 676.00 682.00 682.00 688.00 688.00 694.00 694.00 701.22 699.85 699.93 700.01 701.73 701.48 701.54 701.54 701.54 701.61 701.55 701.45 701.45 701.38
QUOTE TERRENO	701.44 701.58 701.61 701.67 701.67 701.80 701.72 701.57 701.68 701.86 702.39 702.88 703.13
DISTANZE PARZIALI STRATO SUP.	1.38 3.31 3.29 1.72 0.09 0.05 2.76 2.76 0.50 1.01
DISTANZE PROGETTO STRATO SUP.	-61.03 -50.35 -48.32 -39.19 -37.17 -28.04 -26.01 -16.93 -14.93 -4.69 -3.31 0.00 3.29 5.01 11.71 11.80 12.80 13.36 16.12 18.89 19.44 20.45 20.55
DISTANZE TERRENO	-3.83 -1.81 -1.18 -0.23 0.39 10.13 11.90 12.87 14.51 20.24 20.32 26.71 30.00

PLANIMETRIA
SCALA 1:1000

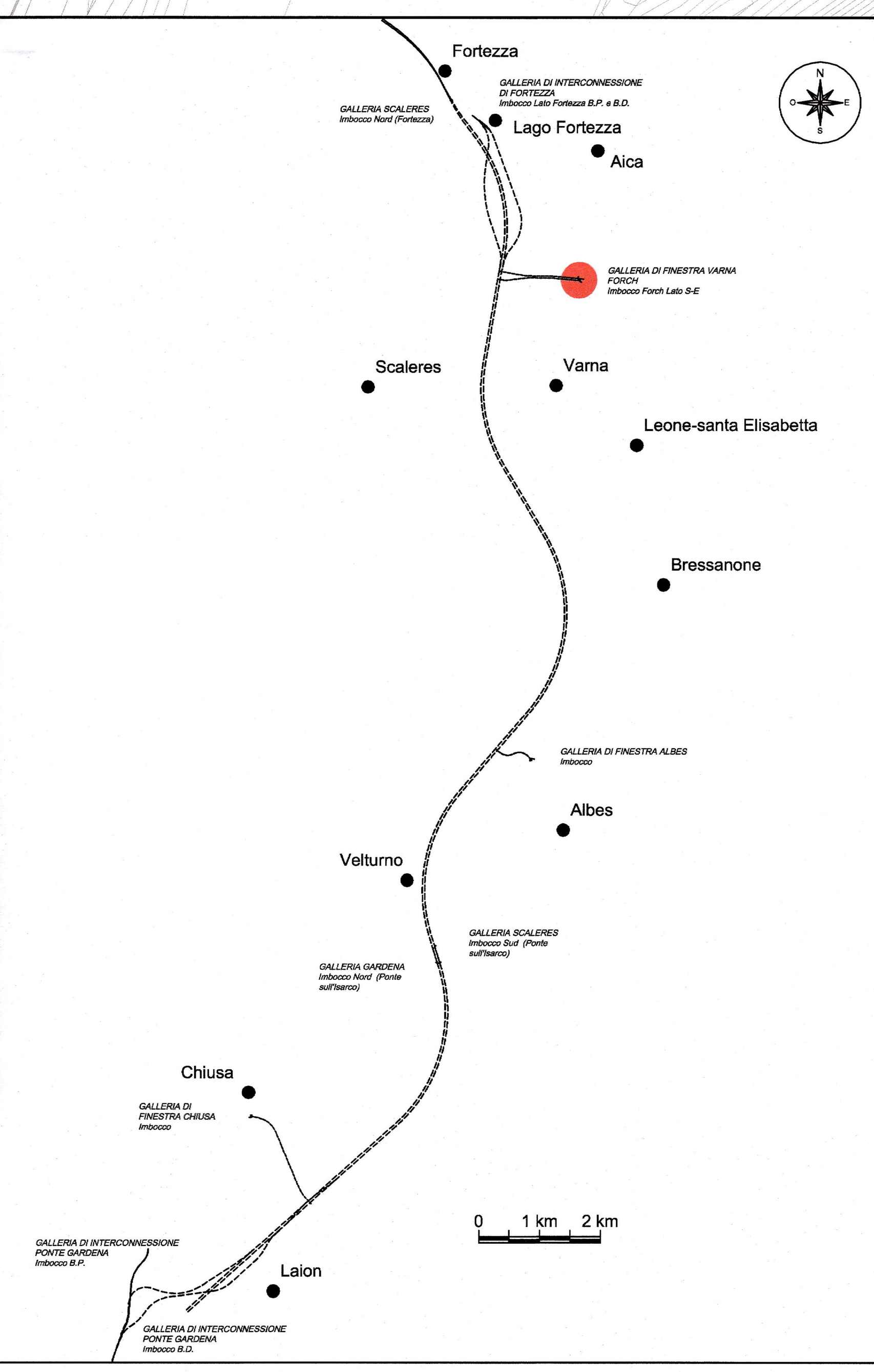

COMMITTENTE:

RFI RETE FERROVIARIA ITALIANA
GRUPPO FERROVIE DELLO STATO ITALIANE

PROGETTAZIONE:

ITALFERR
GRUPPO FERROVIE DELLO STATO ITALIANE

INFRASTRUTTURE FERROVIARIE STRATEGICHE DEFINITE DALLA LEGGE OBIETTIVO N. 443/01 e s.m.i

Progetto cofinanziato dalla Unione Europea

CUP: J94F04000020001

PRODUZIONE CENTRO - NORD

PROGETTO DEFINITIVO

ASSE FERROVIARIO MONACO - VERONA

ACCESSO SUD ALLA GALLERIA DI BASE DEL BRENNERO
QUADRUPLICAMENTO DELLA LINEA FORTEZZA - VERONA

LOTTO 1: FORTEZZA - PONTE GARDENA

VIABILITA' DI ACCESSO FINESTRA DI FORCH

Sezioni di progetto della strada in fase di cantiere - TAV 2/4

SCALA: VARIE

COMMESSA	LOTTO	FASE	ENTE	TIPO DOC.	OPERA/DISCIPLINA	PROGR.	REV.
IBL1	10	D	26	WZ	NV0320	004	A

Revis.	Descrizione	Redatto	Data	Verificato	Data	Approvato	Data	Autorizzato / Data
A	EMISSIONE		MAR.2013	A.Frili	MAR.2013	C.Mazzocchi	MAR.2013	

File: IBL110D26WZNV0320004A.DWG

n. Elab.:

Stampato dal Service di plottaggio ITALFERR S.p.A. ALBA s.r.l.

ITALFERR S.p.A.

841 x 1189