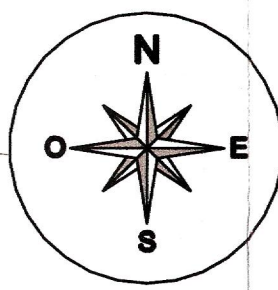


PLANIMETRIA SISTEMAZIONE DEFINITIVA
SCALA 1:200

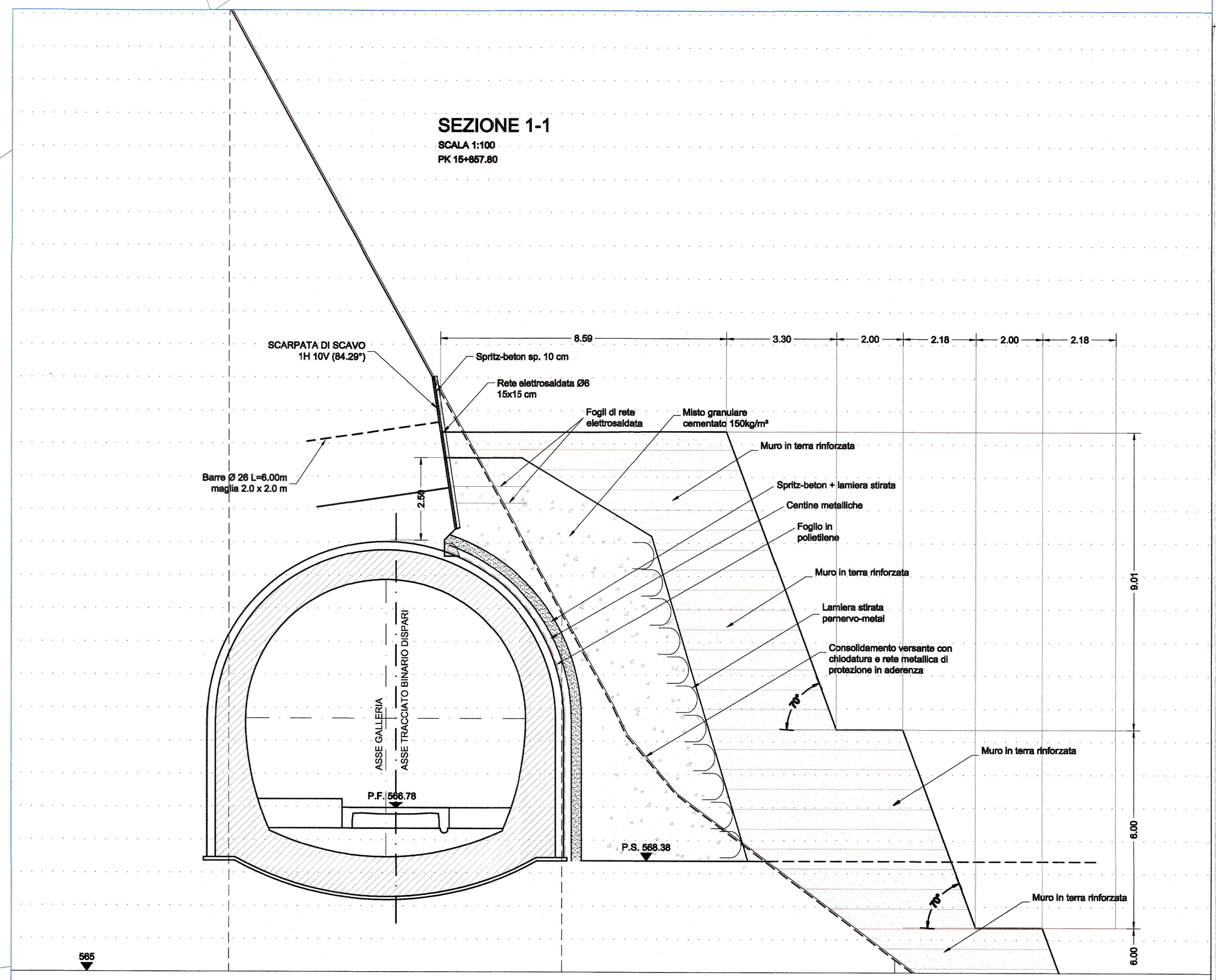
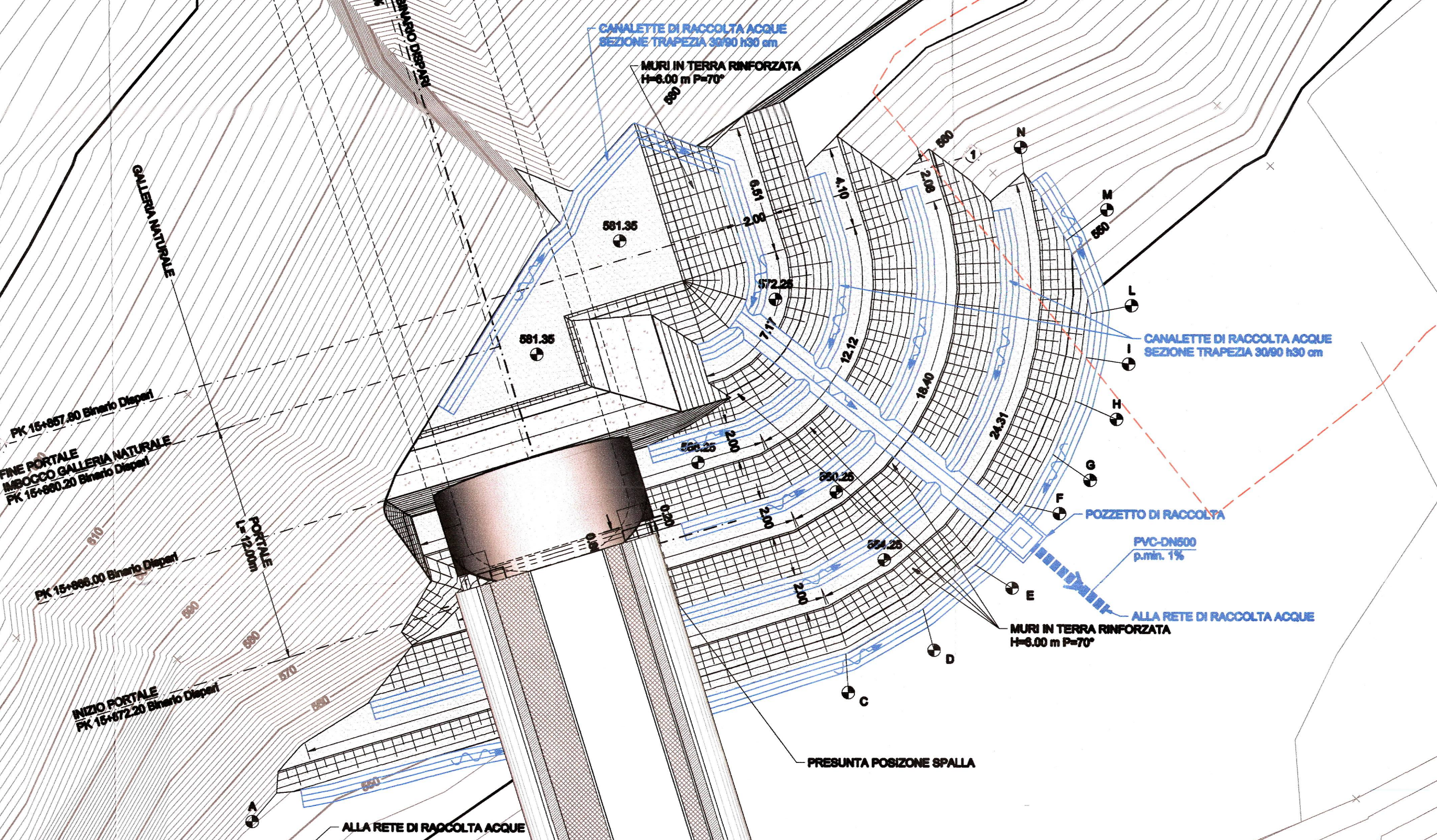
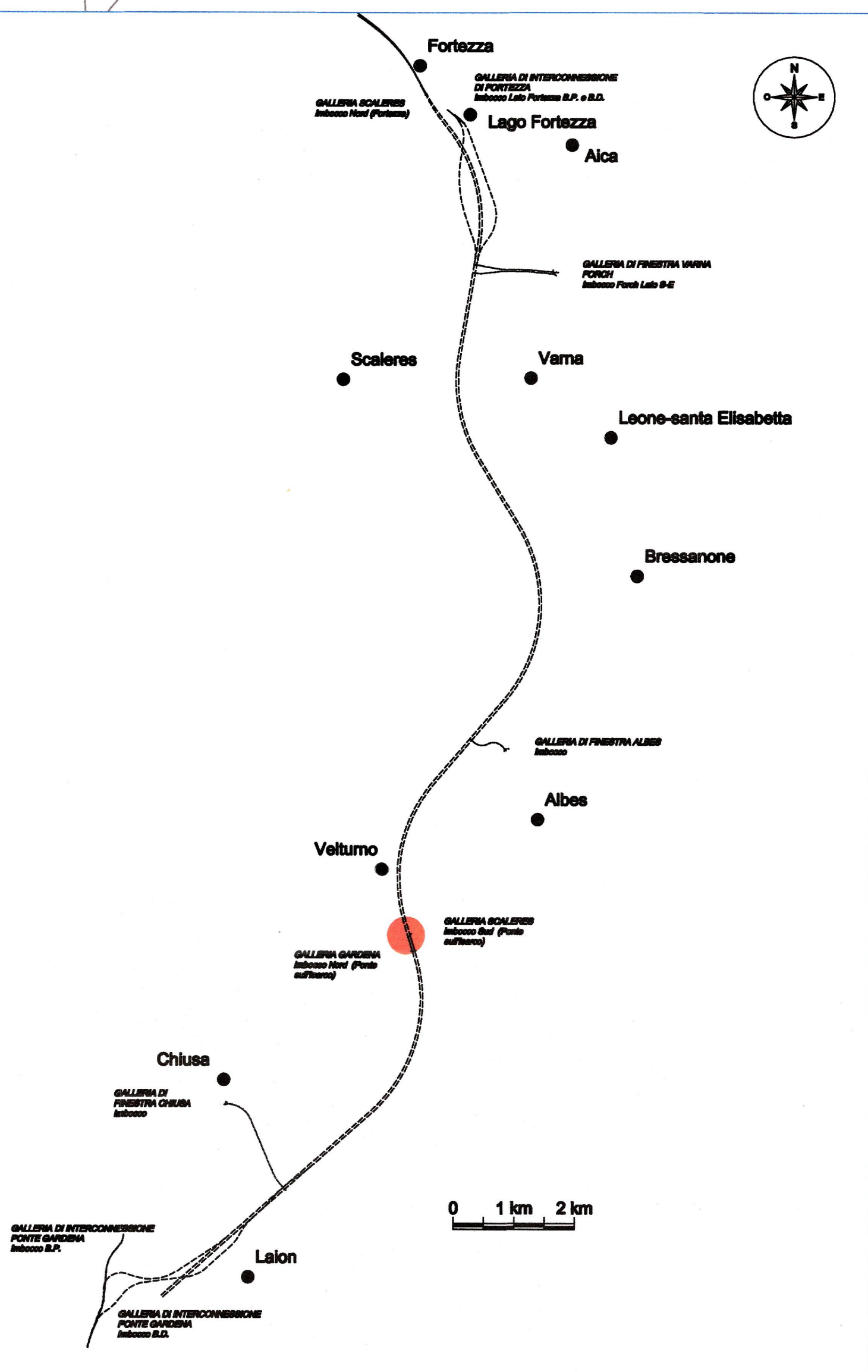


Consolidamento viario con
chiusura e rete metallica di
protezione in aderenza

RIPIRESTINO STATO DEI LUOGHI

TABELLA COORDINATE
Rif. Geuso-Bozza

P.Liv.	X	Y	Z
A	1699173.16	5170504.53	557.43
B	1699191.72	5170508.54	547.07
C	1699201.53	5170511.53	547.21
D	1699205.38	5170513.91	547.25
E	1699208.02	5170516.15	547.28
F	1699210.46	5170519.16	547.28
G	1699211.88	5170521.73	547.25
H	1699212.86	5170524.44	547.25
I	1699213.46	5170526.95	547.28
L	1699213.71	5170528.87	547.33
M	1699212.50	5170532.08	550.87
N	1699210.39	5170535.91	554.35



COMMITTENTE: **RFI**
RETE FERROVIARIA ITALIANA
 GRUPPO FERROVIE DELLO STATO ITALIANE

PROGETTAZIONE: **ITALFERR**
 GRUPPO FERROVIE DELLO STATO ITALIANE

INFRASTRUTTURE FERROVIARIE STRATEGICHE DEFINITE DALLA LEGGE OBIETTIVO N. 443/01 e s.m.i.

Progetto cofinanziato dalle Unioni Europee CUP: J44F0400020001

PRODUZIONE CENTRO - NORD

PROGETTO DEFINITIVO

ASSE FERROVIARIO MONACO - VERONA

ACCESSO SUD ALLA GALLERIA DI BASE DEL BRENNERO QUADRUPPLICAMENTO DELLA LINEA FORTEZZA - VERONA

LOTTO 1: FORTEZZA - PONTE GARDENA

VIABILITA' ACCESSO AL PIAZZALE DI IMBOCCO SCALERES SUD

Planimetria e sezioni tipo in fase definitiva e regimazione acque fino a recapito

SCALA: **VARIE**

COMMESSA	LOTTO	FASE	ENTE	TIPO DOC.	OPER./DISCIPLINA	PROGR.	REV.
IBL1	10	D	26	PZ	NV0510	003	A

Rev.	Descrizione	Redatto	Data	Verificato	Data	Approvato	Data	Autore	Data
A	IMBOCCO		MAR.2015		MAR.2015		MAR.2015		

Stampato dal Servizio di carteggio ITAFERR @ p.a. n. Emh.

File: IBL11026PZNV0510003A.DWG

ALBA S.r.l.