PLANIMETRIA SISTEMAZIONE PROVVISORIA

SCALA 1:800

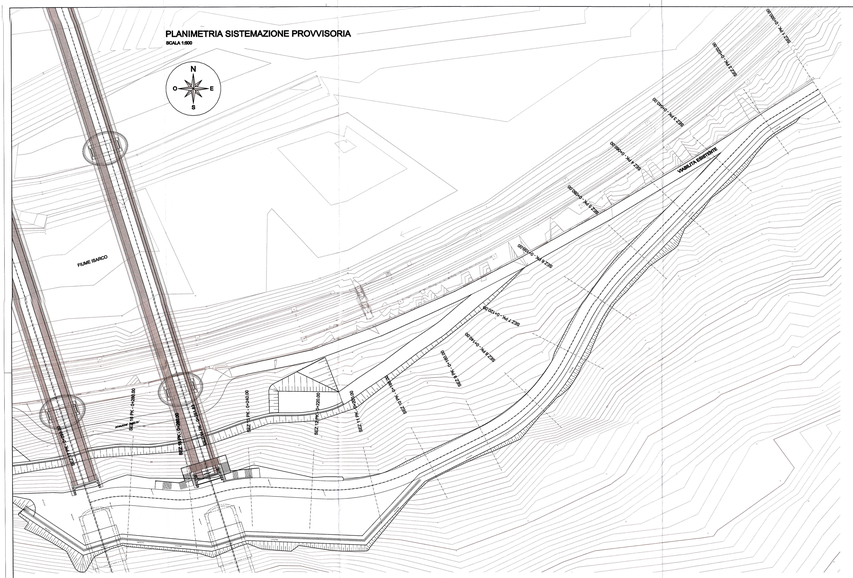

SEZIONE 1

SCALA 1:200
PK.: 0+050.00

AREE
SOVRASTRUTTURA: 0,9 MQ
FONDAZIONE STR.: 1,5 MQ
TERR. VEGET. SX: 0,0 MQ
TERR. VEGET. DX: 0,1 MQ
SCAVO: 8,9 MQ
RILEVATO: 0,0 MQ
SCOTICO: 2,7 MQ
BONIFICA: 2,0 MQ

Q. ASSE RIF. = 544.69
SCALA = 1:200
Q.R. = 540.00

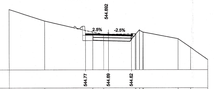

QUOTE PROGETTO STRATO SUP.	544.71	544.69	544.63			
QUOTE TERRENO	545.47	544.98	544.69	544.63	544.09	542.95
DISTANZE PARZIALI STRATO SUP.	3.00	3.00	3.00			
DISTANZE PROGETTO STRATO SUP.	-3.00	-0.00	3.00			
DISTANZE TERRENO	-8.33	-2.05	-0.52	0.00	9.06	15.73

SEZIONE 2

SCALA 1:200
PK.: 0+020.00

AREE
SOVRASTRUTTURA: 0,9 MQ
FONDAZIONE STR.: 1,5 MQ
TERR. VEGET. SX: 0,0 MQ
TERR. VEGET. DX: 0,0 MQ
SCAVO: 7,3 MQ
RILEVATO: 0,6 MQ
SCOTICO: 3,2 MQ
BONIFICA: 2,0 MQ

Q. ASSE RIF. = 544.69
SCALA = 1:200
Q.R. = 535.00



QUOTE PROGETTO STRATO SUP.	545.25	544.71	544.69	544.63		
QUOTE TERRENO	546.79	545.25	544.74	544.72	544.63	544.42
DISTANZE PARZIALI STRATO SUP.	0.00	3.00	3.00	3.00	-0.01	
DISTANZE PROGETTO STRATO SUP.	-3.00	-0.00	3.00	3.00	3.00	
DISTANZE TERRENO	-5.19	-2.28	-0.73	0.03	3.05	13.67

SEZIONE 3

SCALA 1:200
PK.: 0+040.00

AREE
SOVRASTRUTTURA: 0,9 MQ
FONDAZIONE STR.: 1,6 MQ
TERR. VEGET. SX: 0,0 MQ
TERR. VEGET. DX: 0,1 MQ
SCAVO: 19,4 MQ
RILEVATO: 0,0 MQ
SCOTICO: 3,6 MQ
BONIFICA: 2,0 MQ

Q. ASSE RIF. = 544.15
SCALA = 1:200
Q.R. = 535.00

QUOTE PROGETTO STRATO SUP.	545.25	544.15	544.08				
QUOTE TERRENO	552.46	546.31	544.08	544.09	544.08	544.09	539.73
DISTANZE PARZIALI STRATO SUP.	0.00	3.00	3.00	3.01			
DISTANZE PROGETTO STRATO SUP.	-3.00	-0.00	3.00	3.01			
DISTANZE TERRENO	-13.23	-1.83	-0.00	3.86	8.14	7.92	11.48

SEZIONE 4

SCALA 1:200
PK.: 0+060.00

AREE
SOVRASTRUTTURA: 0,9 MQ
FONDAZIONE STR.: 1,6 MQ
TERR. VEGET. SX: 0,0 MQ
TERR. VEGET. DX: 0,1 MQ
SCAVO: 30,4 MQ
RILEVATO: 0,0 MQ
SCOTICO: 5,7 MQ
BONIFICA: 2,1 MQ

Q. ASSE RIF. = 546.18
SCALA = 1:200
Q.R. = 540.00

QUOTE PROGETTO STRATO SUP.	548.11	546.18	546.11					
QUOTE TERRENO	550.07	548.88	548.29	546.19	542.94	542.89	542.89	542.62
DISTANZE PARZIALI STRATO SUP.	0.00	3.00	3.00	1.93	0.01			
DISTANZE PROGETTO STRATO SUP.	-3.00	-0.00	3.00	3.01				
DISTANZE TERRENO	-4.22	-2.49	-0.93	0.01	3.61	8.61	10.75	13.29
							13.84	13.84

SEZIONE 5

SCALA 1:200
PK.: 0+080.00

AREE
SOVRASTRUTTURA: 0,9 MQ
FONDAZIONE STR.: 1,6 MQ
TERR. VEGET. SX: 0,0 MQ
TERR. VEGET. DX: 0,4 MQ
SCAVO: 29,8 MQ
RILEVATO: 0,0 MQ
SCOTICO: 4,0 MQ
BONIFICA: 2,1 MQ

Q. ASSE RIF. = 548.64
SCALA = 1:200
Q.R. = 540.00

QUOTE PROGETTO STRATO SUP.	550.15	548.64	548.61					
QUOTE TERRENO	554.10		550.12	548.64	548.44	546.35	543.76	542.90
DISTANZE PARZIALI STRATO SUP.	0.00	3.00	3.00	-0.01				
DISTANZE PROGETTO STRATO SUP.	-3.00	-0.00	3.00	3.01				
DISTANZE TERRENO	-5.43		2.49	3.48	5.74	8.01	11.48	13.86

SEZIONE 6

SCALA 1:200
PK.: 0+100.00

AREE
SOVRASTRUTTURA: 0,9 MQ
FONDAZIONE STR.: 1,6 MQ
TERR. VEGET. SX: 0,0 MQ
TERR. VEGET. DX: 0,3 MQ
SCAVO: 28,0 MQ
RILEVATO: 0,0 MQ
SCOTICO: 3,9 MQ
BONIFICA: 2,1 MQ

Q. ASSE RIF. = 551.10
SCALA = 1:200
Q.R. = 545.00

QUOTE PROGETTO STRATO SUP.	553.12	551.10	551.10			
QUOTE TERRENO	555.65		553.49	551.10	550.95	550.95
DISTANZE PARZIALI STRATO SUP.	0.00	3.00	3.00			
DISTANZE PROGETTO STRATO SUP.	-3.00	-0.00	3.00			
DISTANZE TERRENO	-11.52		1.42	3.39	3.39	6.07

SEZIONE 7

SCALA 1:200
PK.: 0+120.00

AREE
SOVRASTRUTTURA: 0,9 MQ
FONDAZIONE STR.: 1,6 MQ
TERR. VEGET. SX: 0,0 MQ
TERR. VEGET. DX: 0,3 MQ
SCAVO: 30,6 MQ
RILEVATO: 0,0 MQ
SCOTICO: 5,4 MQ
BONIFICA: 2,1 MQ

Q. ASSE RIF. = 553.56
SCALA = 1:200
Q.R. = 550.00

QUOTE PROGETTO STRATO SUP.	555.41	553.56	553.56					
QUOTE TERRENO	560.13	557.38	557.34	556.14	550.95	550.95		550.50
DISTANZE PARZIALI STRATO SUP.	0.00	3.00	3.00	3.00	0.01			
DISTANZE PROGETTO STRATO SUP.	-3.00	-0.00	3.00	3.00	3.00			
DISTANZE TERRENO	-11.14	-5.82 -6.78	-4.38	-0.88	-0.00			13.41

SEZIONE 8

SCALA 1:200
PK.: 0+140.00

AREE
SOVRASTRUTTURA: 1,4 MQ
FONDAZIONE STR.: 1,6 MQ
TERR. VEGET. SX: 0,0 MQ
TERR. VEGET. DX: 0,1 MQ
SCAVO: 16,9 MQ
RILEVATO: 0,0 MQ
SCOTICO: 3,3 MQ
BONIFICA: 2,0 MQ

Q. ASSE RIF. = 556.20
SCALA = 1:200
Q.R. = 550.00



QUOTE PROGETTO STRATO SUP.	558.20	556.20	556.20					
QUOTE TERRENO	560.57	559.34				556.66	555.06	
DISTANZE PARZIALI STRATO SUP.	0.00	3.00	3.00	3.00	0.01			
DISTANZE PROGETTO STRATO SUP.	-3.00	-0.00	3.00	3.00	3.00			
DISTANZE TERRENO	-10.02	-7.73				-4.28	-3.26	

SEZIONE 9

SCALA 1:200
PK.: 0+160.00

AREE
SOVRASTRUTTURA: 0,9 MQ
FONDAZIONE STR.: 1,6 MQ
TERR. VEGET. SX: 0,0 MQ
TERR. VEGET. DX: 0,1 MQ
SCAVO: 8,9 MQ
RILEVATO: 0,0 MQ
SCOTICO: 3,6 MQ
BONIFICA: 2,1 MQ

Q. ASSE RIF. = 559.00
SCALA = 1:200
Q.R. = 550.00

QUOTE PROGETTO STRATO SUP.	561.00	559.00	559.00					
QUOTE TERRENO				559.10	559.00	558.48	557.66	
DISTANZE PARZIALI STRATO SUP.	0.00	3.00	3.00	-0.01				
DISTANZE PROGETTO STRATO SUP.	-3.00	-0.00	3.00	3.01				
DISTANZE TERRENO				-0.14	-1.37	0.74		

SEZIONE 10

SCALA 1:200
PK.: 0+180.00

AREE
SOVRASTRUTTURA: 0,9 MQ
FONDAZIONE STR.: 1,6 MQ
TERR. VEGET. SX: 0,0 MQ
TERR. VEGET. DX: 0,3 MQ
SCAVO: 24,1 MQ
RILEVATO: 0,0 MQ
SCOTICO: 3,6 MQ
BONIFICA: 2,1 MQ

Q. ASSE RIF. = 561.80
SCALA = 1:200
Q.R. = 555.00

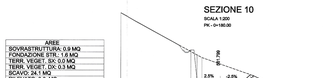

QUOTE PROGETTO STRATO SUP.	563.81	561.80	561.80					
QUOTE TERRENO	564.88			562.47				
DISTANZE PARZIALI STRATO SUP.	0.00	3.00	3.00	0.01				
DISTANZE PROGETTO STRATO SUP.	-3.00	-0.00	3.00	3.01				
DISTANZE TERRENO			-2.20			4.30		

SEZIONE 11

SCALA 1:200
PK.: 0+200.00

AREE
SOVRASTRUTTURA: 1,9 MQ
FONDAZIONE STR.: 3,6 MQ
TERR. VEGET. SX: 0,0 MQ
TERR. VEGET. DX: 0,1 MQ
SCAVO: 111,3 MQ
RILEVATO: 0,0 MQ
SCOTICO: 7,4 MQ
BONIFICA: 4,8 MQ

Q. ASSE RIF. = 564.23
SCALA = 1:200
Q.R. = 555.00

QUOTE PROGETTO STRATO SUP.	566.23	564.23	564.18	564.05		
QUOTE TERRENO			566.41		565.61	567.79
DISTANZE PARZIALI STRATO SUP.	0.00	3.00	3.00	0.01		
DISTANZE PROGETTO STRATO SUP.	-3.00	-0.00	3.00	3.01		
DISTANZE TERRENO		0.57		5.09		13.27

SEZIONE 12

SCALA 1:200
PK.: 0+220.00

AREE
SOVRASTRUTTURA: 0,0 MQ
FONDAZIONE STR.: 2,7 MQ
TERR. VEGET. SX: 0,0 MQ
TERR. VEGET. DX: 0,0 MQ
SCAVO: 151,6 MQ
RILEVATO: 0,0 MQ
SCOTICO: 8,1 MQ
BONIFICA: 0,0 MQ

Q. ASSE RIF. = 565.48
SCALA = 1:200
Q.R. = 555.00

QUOTE PROGETTO STRATO SUP.	567.48	565.48	565.48	565.22				
QUOTE TERRENO				566.48		567.41	565.24	
DISTANZE PARZIALI STRATO SUP.	0.00	3.00	3.00	0.01				
DISTANZE PROGETTO STRATO SUP.	-3.00	-0.00	3.00	3.01				
DISTANZE TERRENO	-9.98	-7.77	-5.37	0.21	2.21	4.69	10.94	

SEZIONE 13

SCALA 1:200
PK.: 0+240.00

AREE
SOVRASTRUTTURA: 0,0 MQ
FONDAZIONE STR.: 2,8 MQ
TERR. VEGET. SX: 0,0 MQ
TERR. VEGET. DX: 0,0 MQ
SCAVO: 197,4 MQ
RILEVATO: 0,0 MQ
SCOTICO: 8,4 MQ
BONIFICA: 0,0 MQ

Q. ASSE RIF. = 566.05
SCALA = 1:200
Q.R. = 555.00

QUOTE PROGETTO STRATO SUP.	568.05	566.05	566.05					
QUOTE TERRENO	570.12			568.35		566.41		
DISTANZE PARZIALI STRATO SUP.	0.00	3.00	3.00	0.01				
DISTANZE PROGETTO STRATO SUP.	-3.00	-0.00	3.00	3.01				
DISTANZE TERRENO	-2.07		4.03	6.18	8.60			

SEZIONE 14

SCALA 1:200
PK.: 0+261.60

AREE
SOVRASTRUTTURA: 0,0 MQ
FONDAZIONE STR.: 2,5 MQ
TERR. VEGET. SX: 0,0 MQ
TERR. VEGET. DX: 0,0 MQ
SCAVO: 167,4 MQ
RILEVATO: 0,0 MQ
SCOTICO: 8,7 MQ
BONIFICA: 0,0 MQ

Q. ASSE RIF. = 564.87
SCALA = 1:200
Q.R. = 555.00

QUOTE PROGETTO STRATO SUP.	566.87	564.87	564.87					
QUOTE TERRENO	568.32	566.65	565.33		564.95	564.87	564.80	
DISTANZE PARZIALI STRATO SUP.	0.00	3.00	3.00		0.01			
DISTANZE PROGETTO STRATO SUP.	-3.00	-0.00	3.00		3.01			
DISTANZE TERRENO	-0.87	-0.64	-0.35		-1.50	-0.00	1.61	

SEZIONE 15

SCALA 1:200
PK.: 0+300.00

AREE
SOVRASTRUTTURA: 0,0 MQ
FONDAZIONE STR.: 2,1 MQ
TERR. VEGET. SX: 0,0 MQ
TERR. VEGET. DX: 0,0 MQ
SCAVO: 196,0 MQ
RILEVATO: 0,0 MQ
SCOTICO: 9,6 MQ
BONIFICA: 0,0 MQ

Q. ASSE RIF. = 564.87
SCALA = 1:200
Q.R. = 555.00

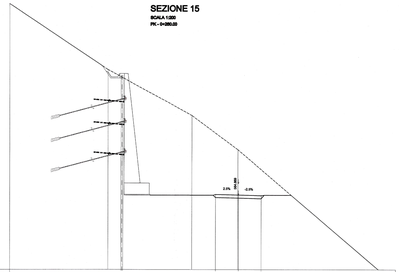

QUOTE PROGETTO STRATO SUP.			564.96	564.87	564.79	
QUOTE TERRENO	568.23	567.47	565.41	565.88	564.87	564.47
DISTANZE PARZIALI STRATO SUP.				3.00	3.00	
DISTANZE PROGETTO STRATO SUP.				-3.00	-0.00	3.00
DISTANZE TERRENO	-10.00	-17.19	-4.11	-2.07		19.91

SEZIONE 16

SCALA 1:200
PK.: 0+360.00

AREE
SOVRASTRUTTURA: 0,0 MQ
FONDAZIONE STR.: 2,5 MQ
TERR. VEGET. SX: 0,0 MQ
TERR. VEGET. DX: 0,0 MQ
SCAVO: 149,4 MQ
RILEVATO: 0,0 MQ
SCOTICO: 8,0 MQ
BONIFICA: 0,0 MQ

Q. ASSE RIF. = 564.54
SCALA = 1:200
Q.R. = 550.00

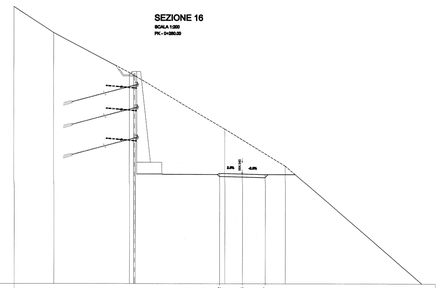

QUOTE PROGETTO STRATO SUP.			564.62	564.54	564.47			
QUOTE TERRENO	566.72	565.25	561.56	563.49		566.61		
DISTANZE PARZIALI STRATO SUP.				3.00	3.00			
DISTANZE PROGETTO STRATO SUP.				-3.00	-0.00	3.00		
DISTANZE TERRENO	-20.00	-16.90	-14.81	-2.32		5.84		

SEZIONE 17

SCALA 1:200
PK.: 0+380.00

AREE
SOVRASTRUTTURA: 0,0 MQ
FONDAZIONE STR.: 2,5 MQ
TERR. VEGET. SX: 0,0 MQ
TERR. VEGET. DX: 0,0 MQ
SCAVO: 136,9 MQ
RILEVATO: 0,0 MQ
SCOTICO: 8,5 MQ
BONIFICA: 0,0 MQ

Q. ASSE RIF. = 564.48
SCALA = 1:200
Q.R. = 550.00

QUOTE PROGETTO STRATO SUP.			564.56	564.48	564.40			
QUOTE TERRENO	566.45	563.36	563.75	561.93		563.43		562.85
DISTANZE PARZIALI STRATO SUP.				3.00	3.00			
DISTANZE PROGETTO STRATO SUP.				-3.00	0.00	3.00		
DISTANZE TERRENO	-25.28	-20.04	-20.00	-17.52		-5.29	10.11	21.95

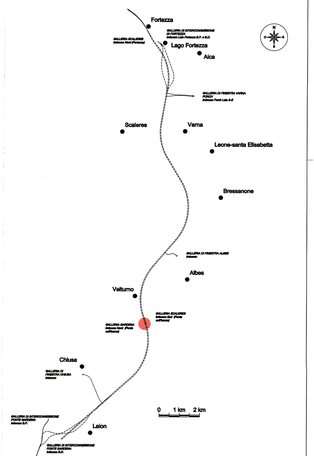

COMMITTENTE:

RFI RETE FERROVIARIA ITALIANA
GRUPPO FERROVIE DELLO STATO ITALIANE

PROGETTAZIONE:

ITALFERR
GRUPPO FERROVIE DELLO STATO ITALIANE

INFRASTRUTTURE FERROVIARIE STRATEGICHE DEFINITE DALLA LEGGE OBIETTIVO N. 443/01 e s.m.i

Progetto cofinanziato dalla Unione Europea

CUP: J96F04000000001

PRODUZIONE CENTRO - NORD

PROGETTO DEFINITIVO

ASSE FERROVIARIO MONACO - VERONA

ACCESSO SUD ALLA GALLERIA DI BASE DEL BRENNERO QUADRUPLICAMENTO DELLA LINEA FORTEZZA - VERONA

LOTTO 1: FORTEZZA - PONTE GARDENA

VIABILITA' ACCESSO AL PIAZZALE DI IMBOCCO GARDENA NORD

Sezioni di progetto della strada in fase di cantiere

SCALA :
VARIE

COMMESSA	LOTTO	FASE	ENTE	TIPO DOC.	OPERA/DISCIPLINA	PROGR.	REV.
I BL1	1/0	D	2/6	WZ	NV0 6 1 0	0 0 / 1	A

Rev.N.	Descrizione	Redatto	Data	Verificato	Data	Approvato	Data	Autorizzato / Data
A	EMISSIONE		MAR. 2012	G.VIRI	MAR. 2012	C.MASCHIO	MAR. 2012	

File: IBL1100 2E4ZNV0610001 A.DWG

Consorzio del Gruppo COOPERATIVE ITER S.p.A.
ALBA (CN)

IL DIRETTORE TECNICO
Dott. Ing. Giuseppe Rocca
Ordine degli Ingegneri della Provincia di Torino n. 5589