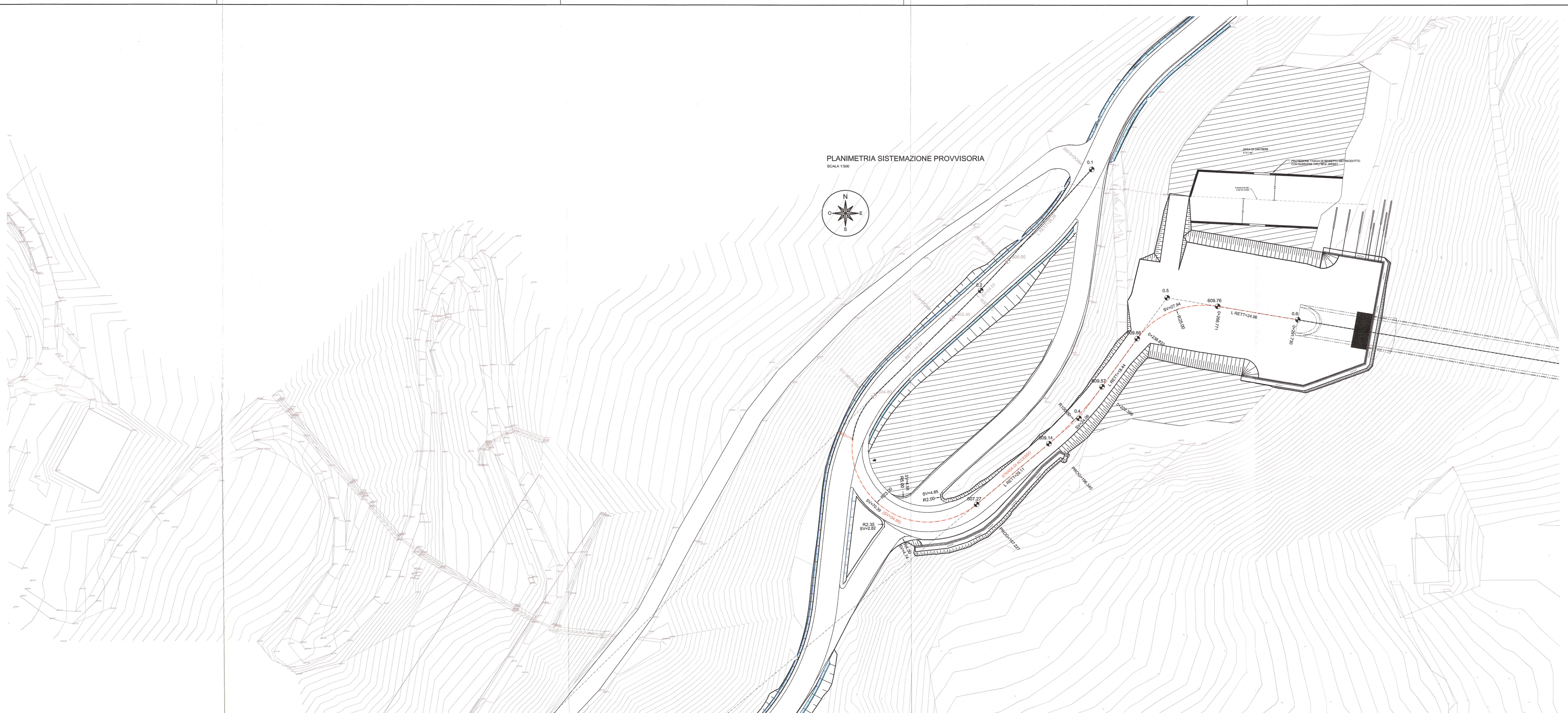
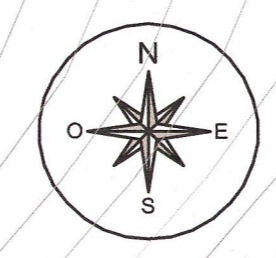


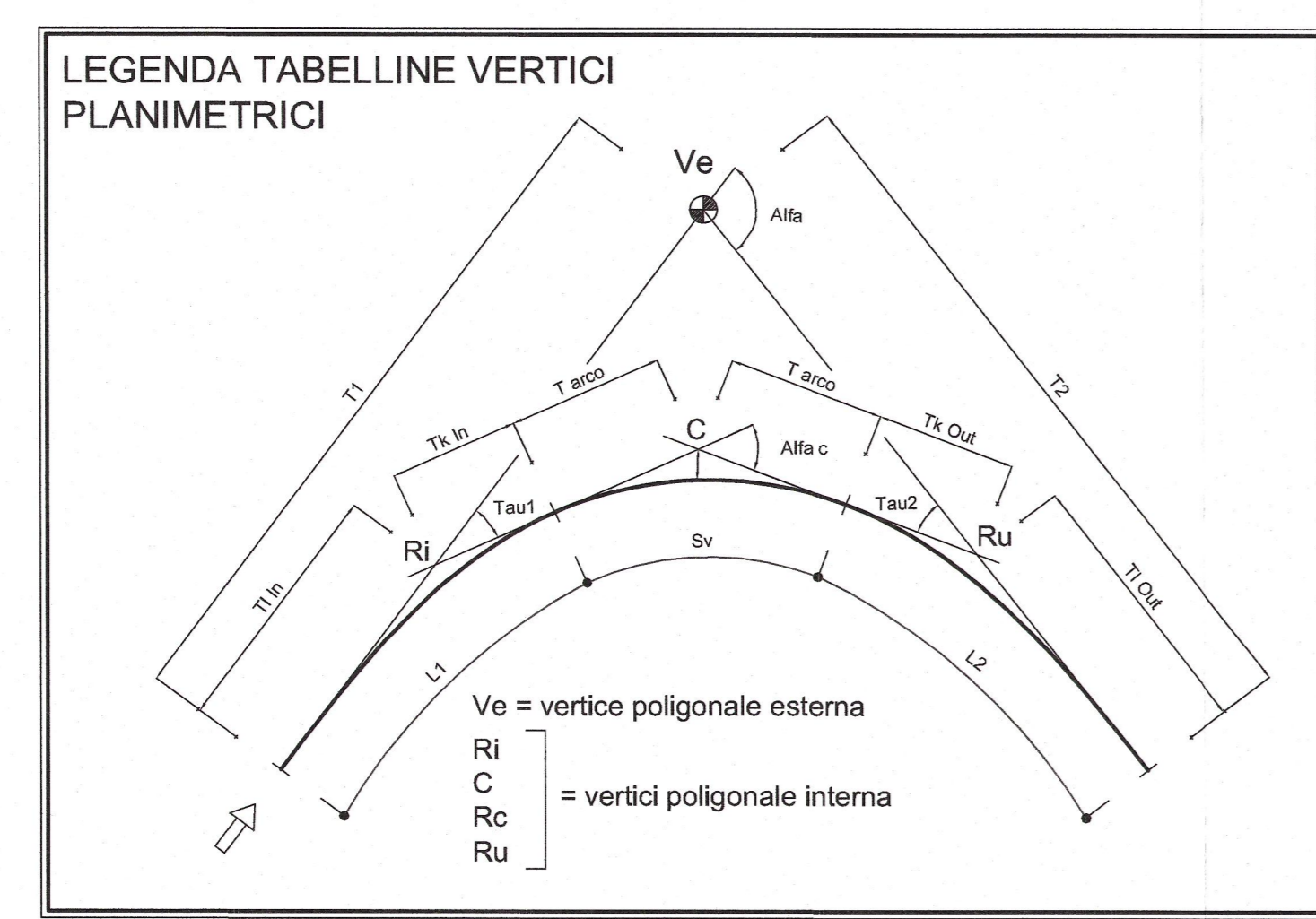
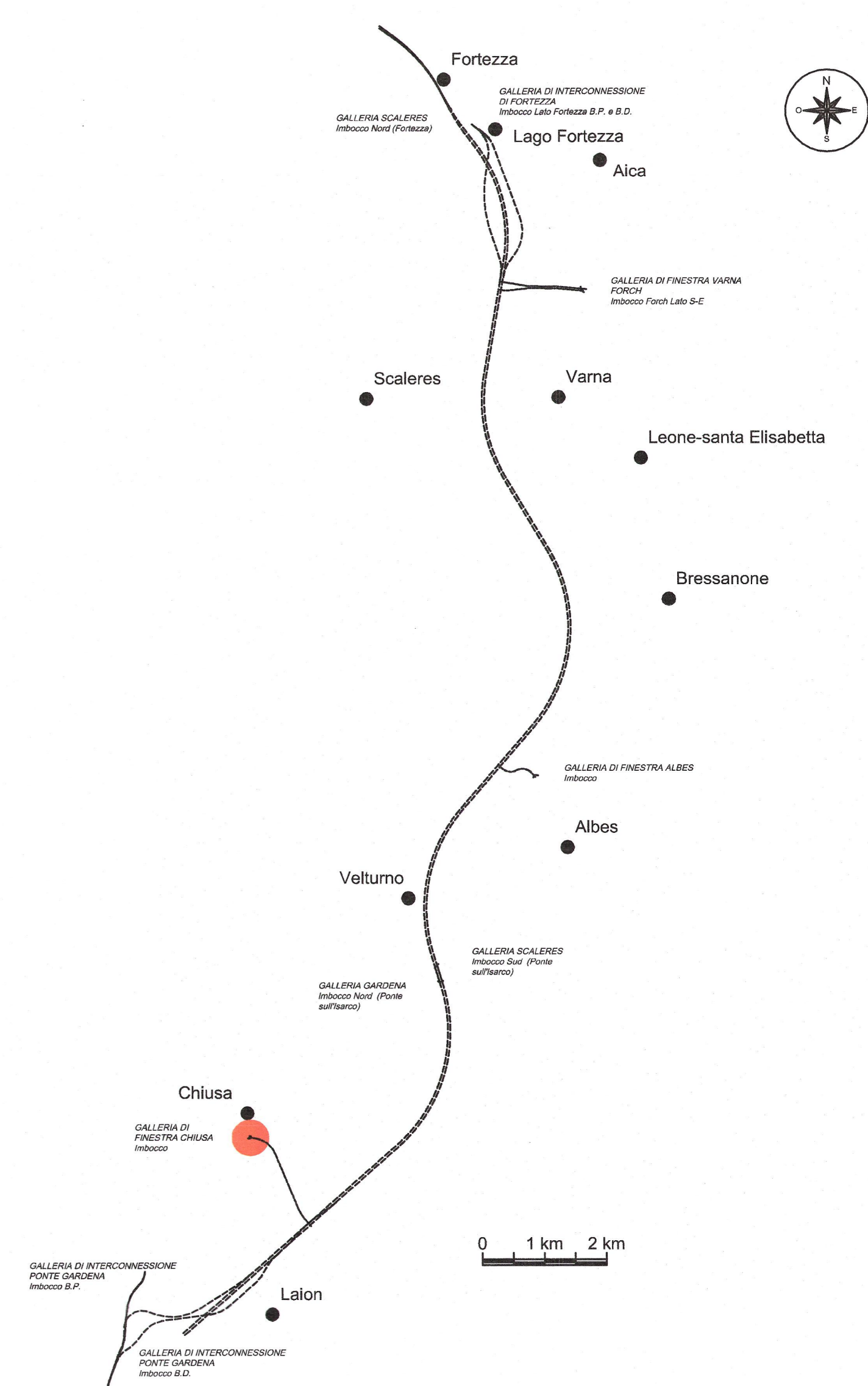
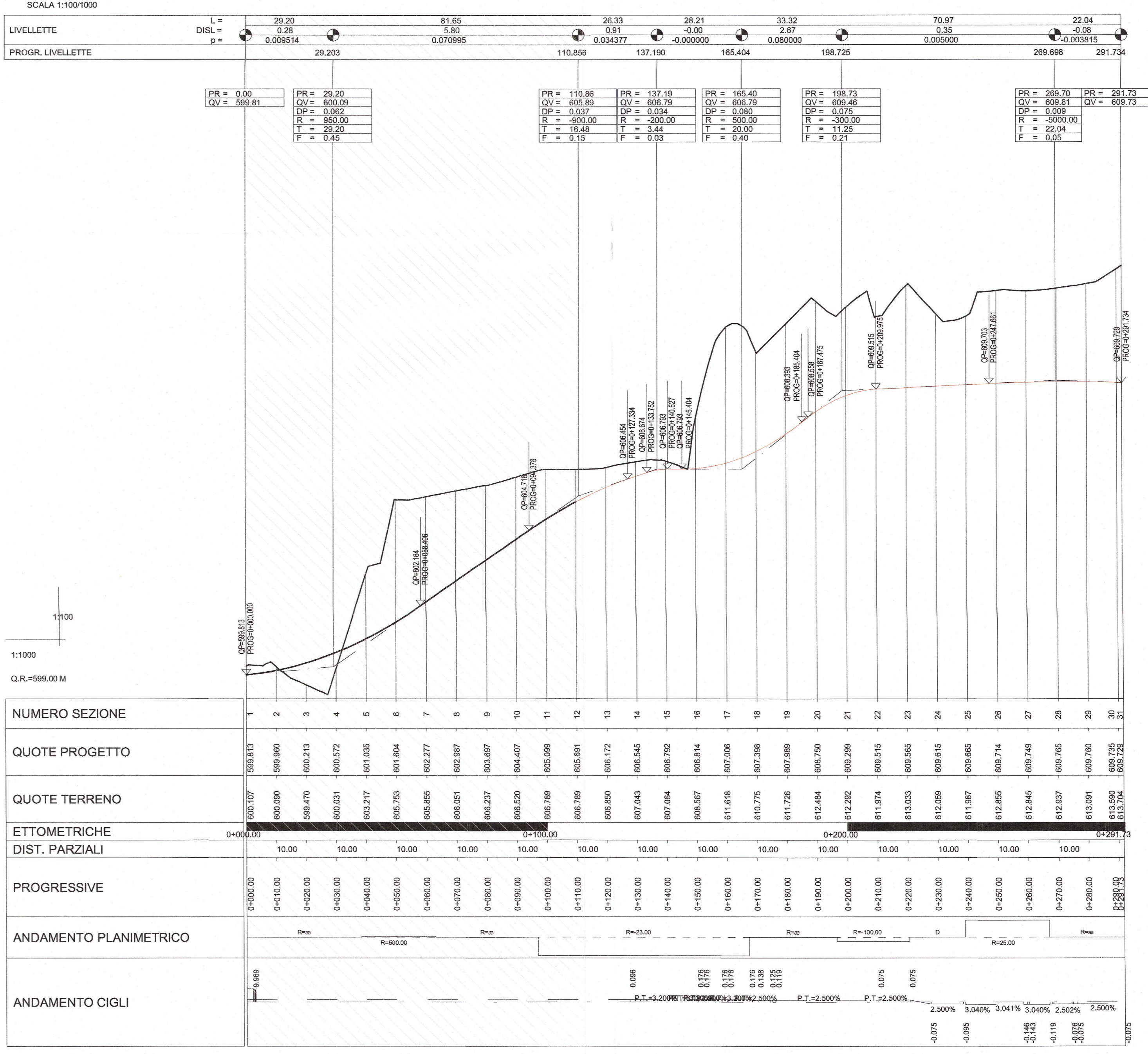
Alto	X	Y	Z
A	1696070.16	5167669.05	613.14
B	1696068.43	5167669.82	613.14
C	1696063.28	5167665.38	613.08
D	1696055.62	5167656.67	614.40
E	1696049.55	5167649.78	616.14
F	1696045.08	5167645.75	617.31
G	1696039.70	5167643.10	617.05
H	1696033.97	5167641.31	616.41
I	1696031.38	5167641.10	616.41
L	1696029.99	5167640.88	615.41
M	1696028.00	5167640.67	614.41
N	1696025.02	5167640.46	613.41
O	1696024.13	5167640.26	611.41



PLANIMETRIA SISTEMAZIONE PROVVISORIA
SCALA 1:500



PROFilo IN ASSE STRADA DI ACCESSO
SCALA 1:100/1000



STRA 0 VERTICE 0.1		STRA 0 VERTICE 0.2		STRA 0 VERTICE 0.3	
X	1696070.16	X	1696044.467	X	1696072.865
Y	5167712.822	Y	5167720.028	Y	5167720.894
T	12.368	T	12.368	T	12.368
Ala	3.23311	Ala	3.23311	Ala	3.23311
Az	246.703939	Az	246.703939	Az	246.703939
Dabarr	0.000000	Dabarr	0.000000	Dabarr	0.000000
Tav	0.000000	Tav	0.000000	Tav	0.000000

COMMITTENTE: **RFI** - RETE FERROVIARIA ITALIANA - GRUPPO FERROVIE DELLO STATO ITALIANE

PROGETTAZIONE: **ITALFER** - GRUPPO FERROVIE DELLO STATO ITALIANE

INFRASTRUTTURE FERROVIARIE STRATEGICHE DEFINITE DALLA LEGGE OBIETTIVO N. 443/01 e s.m.i

Progetto cofinanziato dalla Unione Europea CUP: J54F0400020001

PRODUZIONE CENTRO - NORD

PROGETTO DEFINITIVO

ASSE FERROVIARIO MONACO - VERONA

ACCESSO SUD ALLA GALLERIA DI BASE DEL BRENNERO QUADRUPPLICAMENTO DELLA LINEA FORTEZZA - VERONA

LOTTO 1: FORTEZZA - PONTE GARDENA

VIABILITA' ACCESSO AL PIAZZALE DI IMBOCCO FINESTRA DI CHIUSA

Planimetria di tracciamento e profilo della strada

SCALA: **VARIE**

COMMESSA: **IBL1 10 D 26 PZ NV0720 001 A**

Rev. Descrizione Recato Data Verificato Data Approvato Data Aut. Firmata

A emissione max2013 max2013 max2013

File: IBL11025PZNV0720001A.DWG Stampato in: 20/10/2013 11:58:00 di: ALBA S.p.A. n. Elab.