Segn.	ASPETTI SEGNALI	Occ.
Avv.01 PBA331	R/N-G/N-V/N -Gx/Vx	331
S01	R/N-G/N-V/N-R/G-R/V -Gx/Vx	10
Avv.06 PBA330d	R/N-G/N-V/N -Gx/Vx	328
S06	R/N-G/N-V/N-R/G -Gx/Vx -R/V	60
S03N	R/N-G/N-V/N-R/G-R/V	13
S04N	R/N-G/N-V/N-R/G-R/V	63
Avv.S21	G/N-Gx/Vx	-
S21	R/N-R/G-R/V	I
S03S	R/N-G/N-V/N-R/G-R/V	54
S04S	R/N-G/N-V/N-R/G-R/V	24
Avv.S22	G/N-Gx/Vx	-
S22	R/N-R/G-R/V	IV
Avv.02 PBA326	R/N-G/N-V/N -Gx/Vx	326
S02	R/N-G/N-V/N-R/G -Gx/Vx -R/V	20
Avv.05 PBA327d	R/N-G/N-V/N -Gx/Vx	329
S05	R/N-G/N-V/N-R/G-R/V -Gx/Vx	50
SCD	V-R	-
SCP	V-R	-

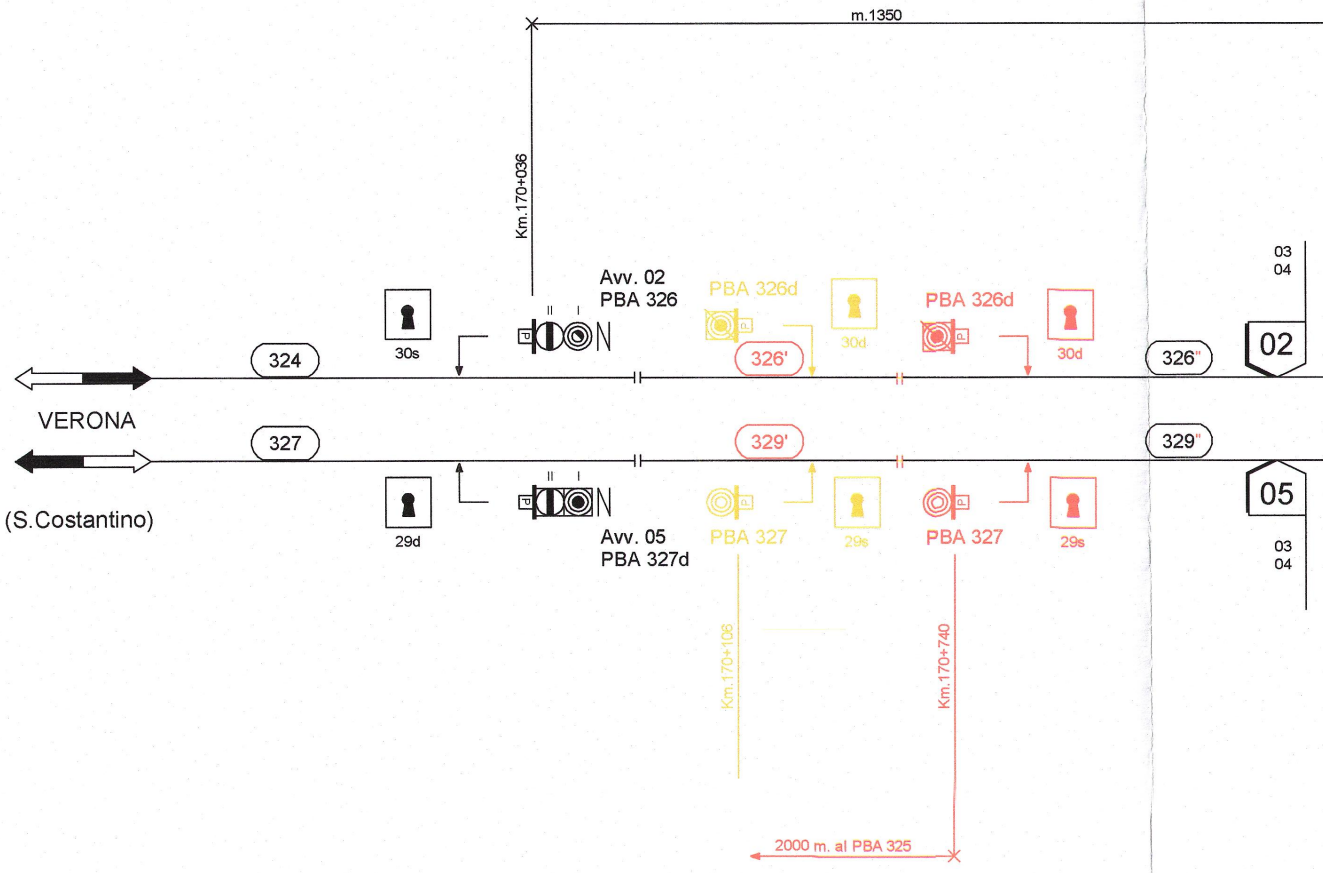
m.1350
Km.170+036
03
04
Avv. 02
PBA 326
PBA 326d
PBA 326d
324
30s
326'
30d
30d
326''
02
VERONA
327
329'
329''
05
(S.Costantino)
29d
Avv. 05
PBA 327d
PBA 327
29s
PBA 327
29s
03
04
Km.170+106
Km.170+740
2000 m. al PBA 325

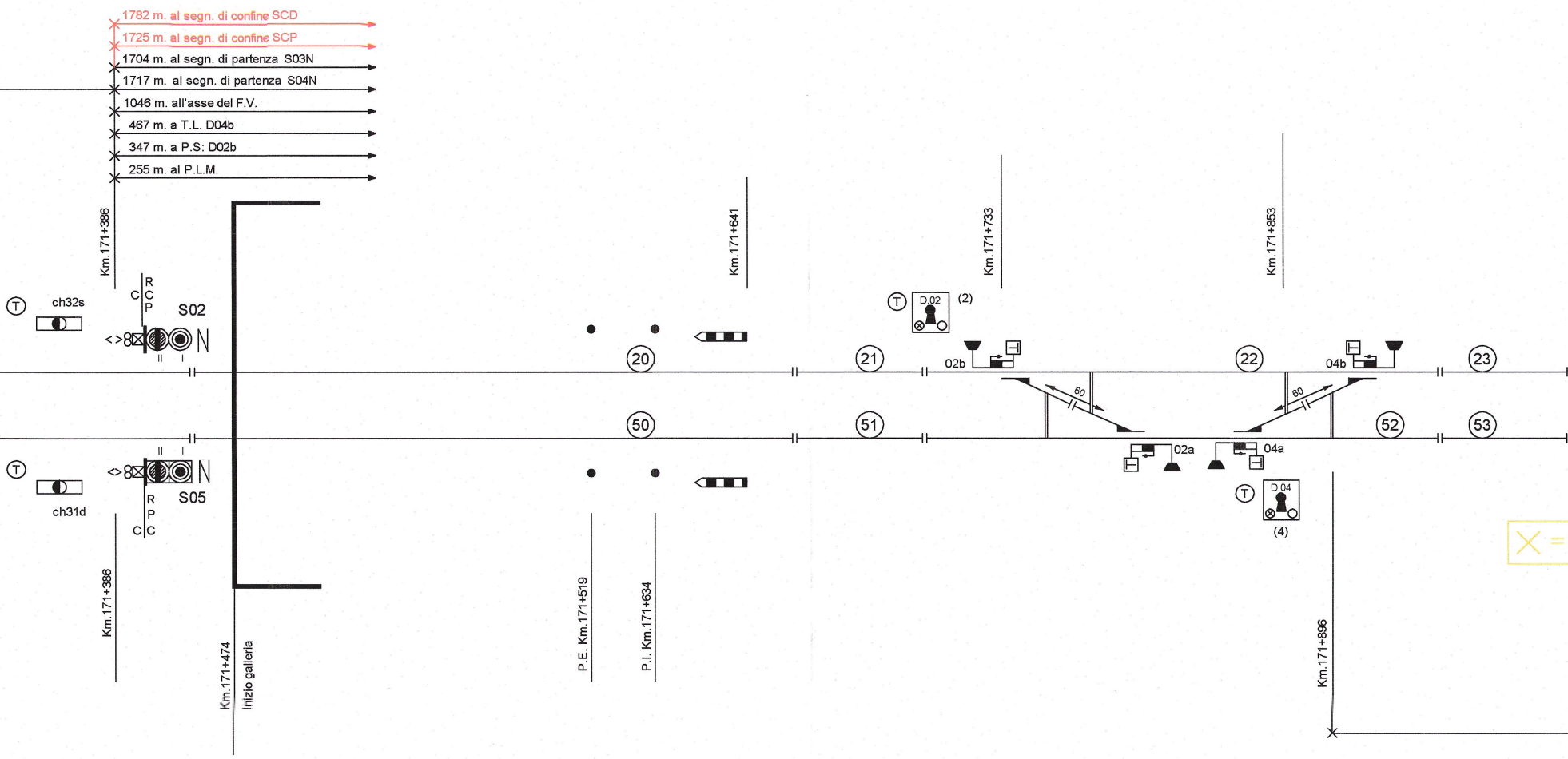
1782 m. al segn. di confine SCD
1725 m. al segn. di confine SCP
1704 m. al segn. di partenza S03N
1717 m. al segn. di partenza S04N
1046 m. all'asse del F.V.
467 m. a T.L. D04b
347 m. a P.S: D02b
255 m. al P.L.M.
Km.171+386
Km.171+641
Km.171+733
Km.171+853
T
ch32s
C
R
C
P
S02
N
II
I
T
D.02
(2)
02b
20
21
22
23
04b
60
60
50
51
52
53
02a
04a
T
D.04
(4)
II
I
N
T
ch31d
R
P
C
C
S05
Km.171+386
Km.171+474
Inizio galleria
P.E. Km.171+519
P.I. Km.171+634
Km.171+896

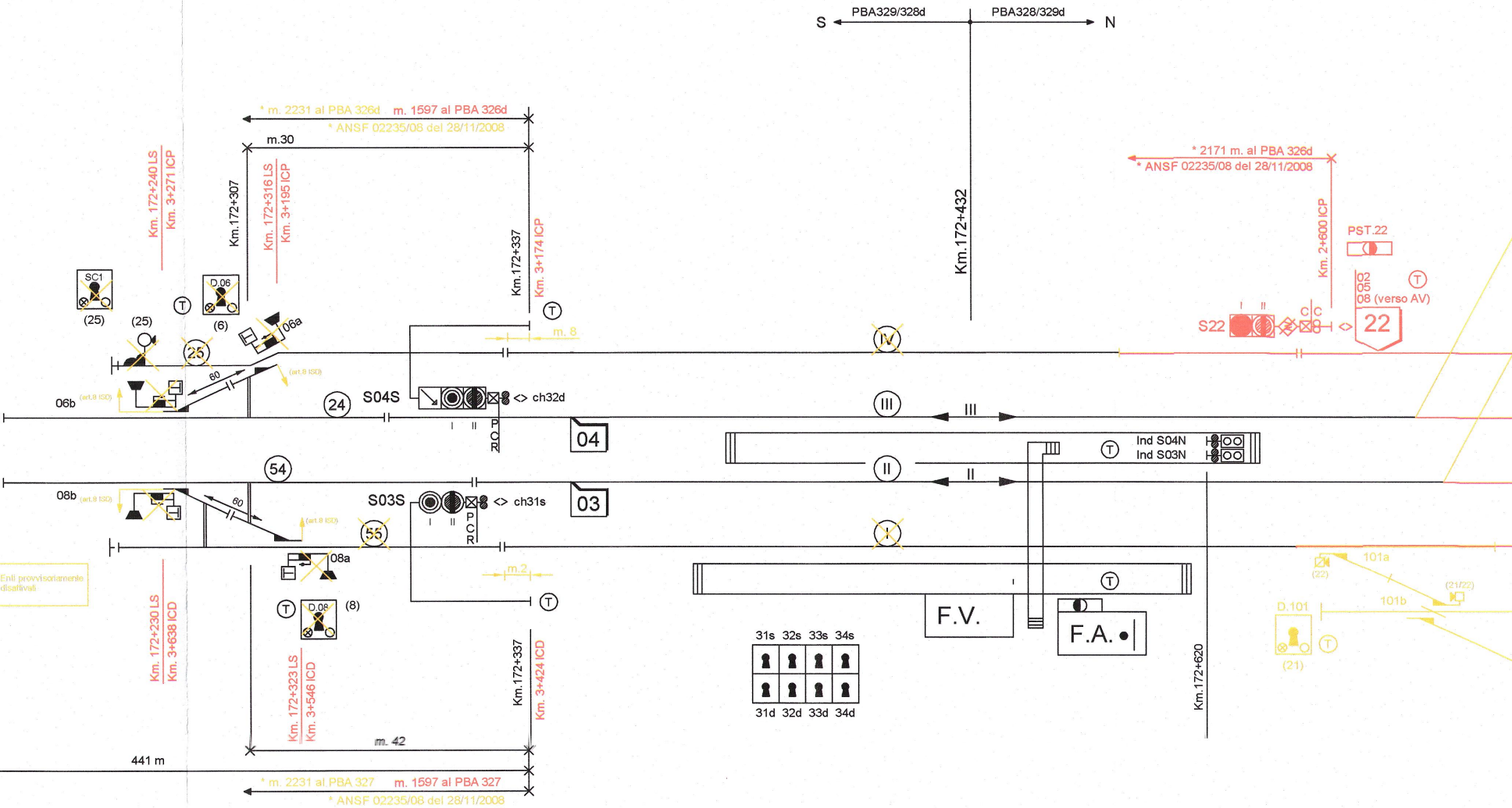
S
PBA329/328d
PBA328/329d
N
Km.172+432
* m. 2231 al PBA 326d
m. 1597 al PBA 326d
* ANSF 02235/08 del 28/11/2008
m.30
Km. 172+240 LS
Km. 3+271 ICP
Km.172+307
Km. 172+316 LS
Km. 3+195 ICP
Km.172+337
Km. 3+174 ICP
SC1
(25)
(25)
D.06
(6)
25
06a
60
(art.8 ISD)
06b
(art.8 ISD)
24
S04S
ch32d
I
II
P
C
R
04
m. 8
IV
III
III
II
II
I
54
08b
(art.8 ISD)
60
(art.8 ISD)
55
S03S
ch31s
I
II
P
C
R
03
m.2
08a
Enti provvisoriamente disattivati
D.08
(8)
Km. 172+230 LS
Km. 3+638 ICD
Km. 172+323 LS
Km. 3+546 ICD
Km.172+337
Km. 3+424 ICD
m. 42
441 m
* m. 2231 al PBA 327
m. 1597 al PBA 327
* ANSF 02235/08 del 28/11/2008
Ind S04N
Ind S03N
F.V.
F.A.
31s 32s 33s 34s
31d 32d 33d 34d
Km.172+620
* 2171 m. al PBA 326d
* ANSF 02235/08 del 28/11/2008
Km. 2+600 ICP
PST.22
02
05
08 (verso AV)
S22
I
II
C
C
22
101a
(22)
101b
(21/22)
D.101
(21)

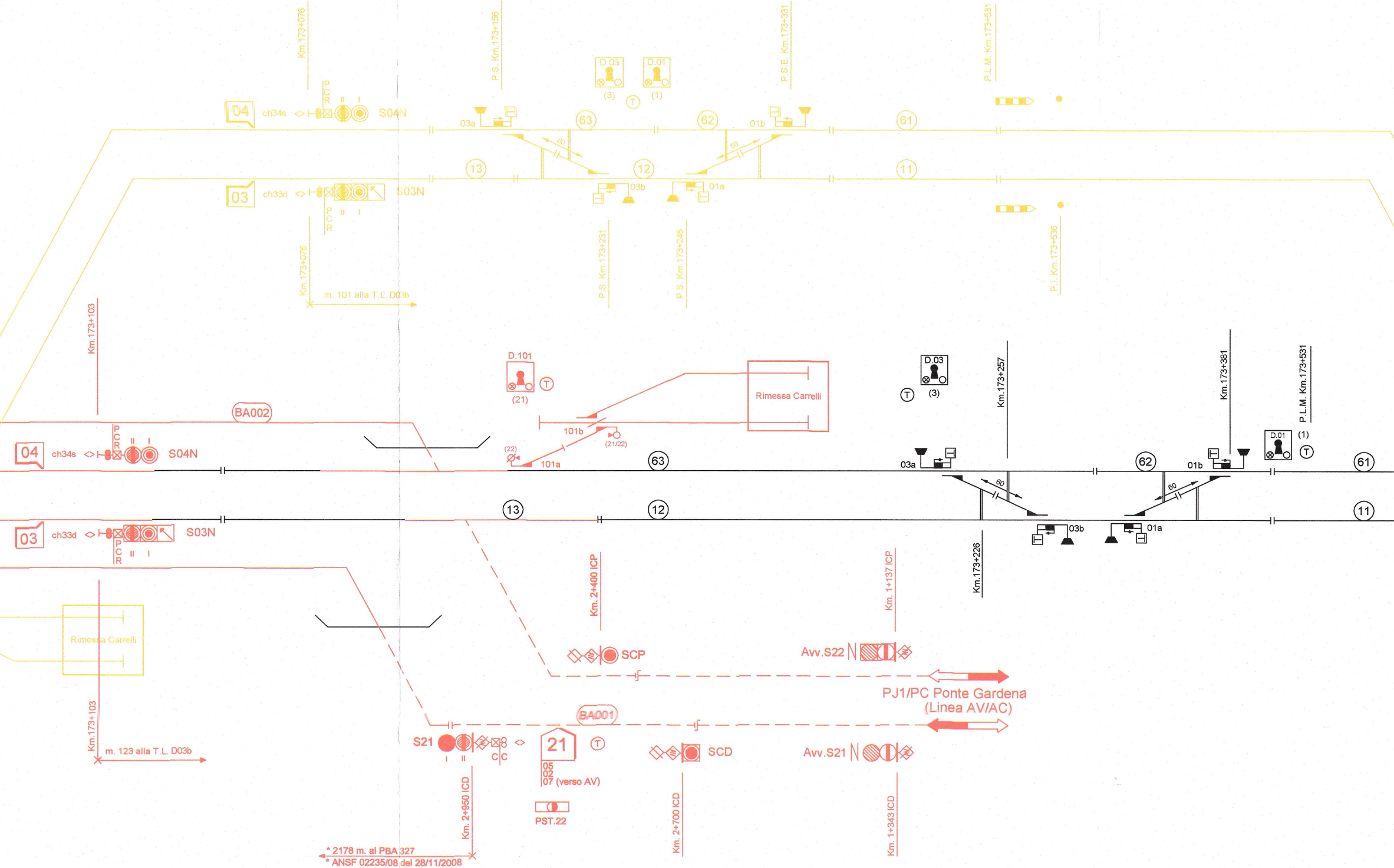
Km.173+076
P.S. Km.173+156
D.03
(3)
D.01
(1)
P.S.E. Km.173+331
P.L.M. Km.173+531
04
ch34s
PCR
S04N
03a
63
62
01b
61
60
13
12
11
03
ch33d
S03N
03b
01a
P.S. Km.173+231
P.S. Km.173+246
P.I. Km.173+536
Km.173+076
m. 101 alla T.L. D03b
Km.173+103
BA002
D.101
(21)
Rimessa Carrelli
101b
101a
(22)
(21/22)
D.03
(3)
Km.173+257
Km.173+381
P.L.M. Km.173+531
D.01
(1)
04
ch34s
S04N
63
03a
62
01b
61
13
12
11
03
ch33d
S03N
03b
01a
Km.173+226
Km. 2+400 ICP
Km. 1+137 ICP
Rimessa Carrelli
SCP
Avv.S22
PJ1/PC Ponte Gardena
(Linea AV/AC)
BA001
Km.173+103
m. 123 alla T.L. D03b
S21
CC
21
05
02
07 (verso AV)
SCD
Avv.S21
PST.22
Km. 2+950 ICD
Km. 2+700 ICD
Km. 1+343 ICD
* 2178 m. al PBA 327
* ANSF 02235/08 del 28/11/2008

LEGENDA COLORI

🟨 Rimozione

🟩 Inserimento provvisorio

🟥 Inserimento definitivo

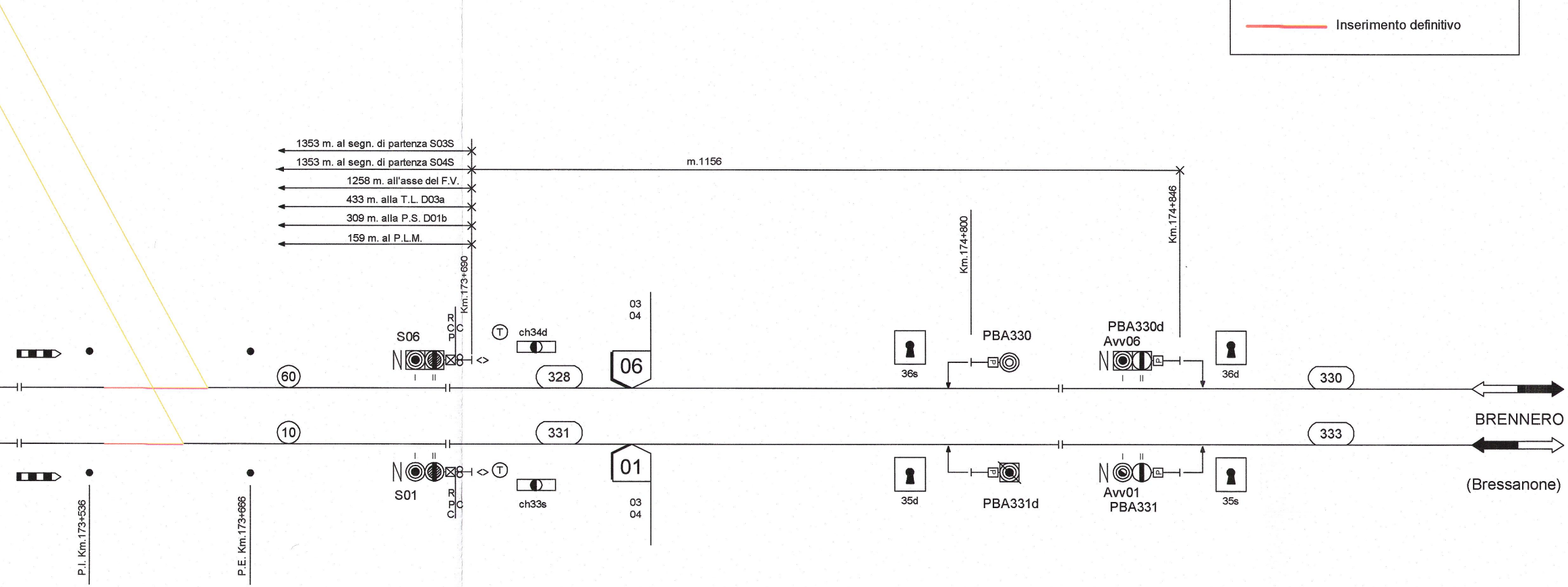
1353 m. al segn. di partenza S03S
1353 m. al segn. di partenza S04S
1258 m. all'asse del F.V.
433 m. alla T.L. D03a
309 m. alla P.S. D01b
159 m. al P.L.M.
m.1156
Km.173+690
Km.174+800
Km.174+846
R C C P
R P C C
S06
S01
I II
ch34d
ch33s
T
60
10
328
331
330
333
06
01
03
04
36s
36d
35d
35s
PBA330
PBA330d
Avv06
PBA331d
Avv01
PBA331
N
BRENNERO
(Bressanone)
P.I. Km.173+536
P.E. Km.173+666

CHIAVI DI ZONA

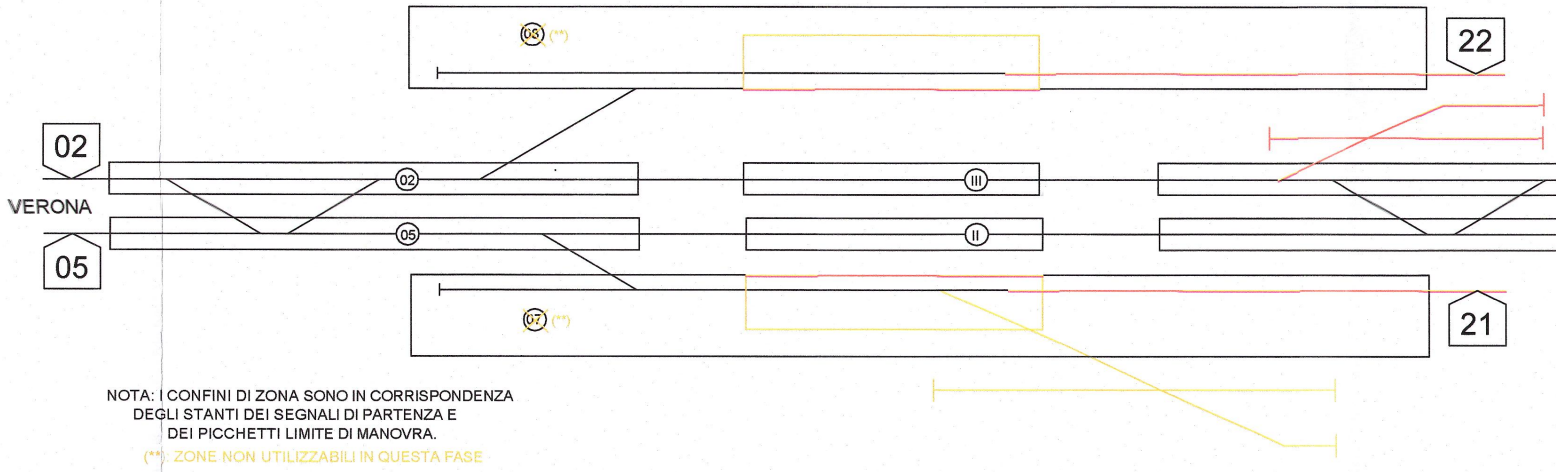
08 (**)
22
02
VERONA
05
02
III
05
II
07 (**)
21

NOTA: I CONFINI DI ZONA SONO IN CORRISPONDENZA
DEGLI STANTI DEI SEGNALI DI PARTENZA E
DEI PICCHETTI LIMITE DI MANOVRA.
(**): ZONE NON UTILIZZABILI IN QUESTA FASE

ZONE T.E.

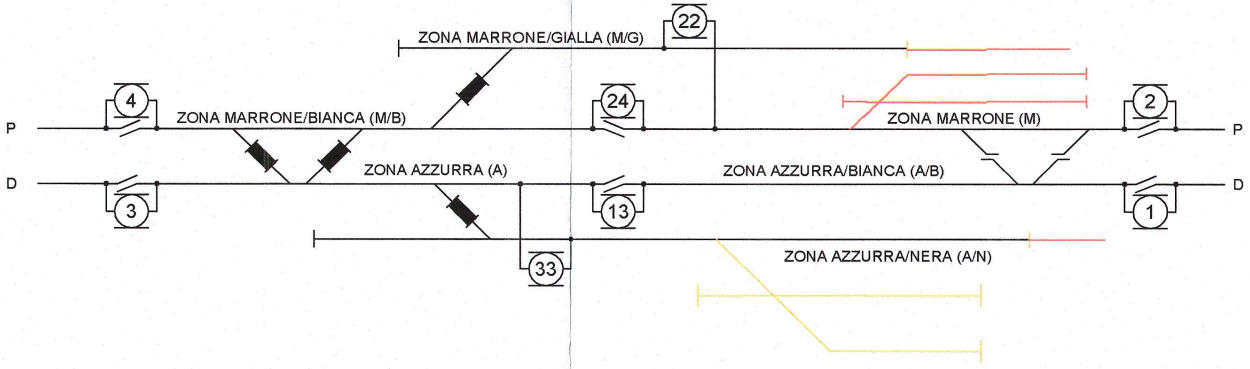
22
ZONA MARRONE/GIALLA (M/G)
4
24
2
P
P
ZONA MARRONE/BIANCA (M/B)
ZONA MARRONE (M)
D
D
ZONA AZZURRA (A)
ZONA AZZURRA/BIANCA (A/B)
3
13
1
33
ZONA AZZURRA/NERA (A/N)

TABELLA RITIRO CHIAVI PER BINARI INTERROTTI ALLA CIRCOLAZIONE

INTERRUZIONE BIN. DI STAZ.	CHIAVI ESTRATTE	INTERRUZIONE BIN. DI STAZ.	CHIAVI ESTRATTE
II	II		
III	III		
da 02 a II	02-05-II	da 01 a II	01-II
da 02 a III	02-III	da 01 a III	01-06-III
da 02 a 22	02-08	da 05 a 22	05-02-08
da 02 a 21	02-05-07	da 02 a 21	05-07
da 05 a II	05-II	da 06 a II	06-01-II
da 05 a III	05-02-III	da 06 a III	06-III

E' inoltre possibile l'estrazione individuale di ciascuna chiave
per inibire la circolazione solo nell'ambito delle relative zone.

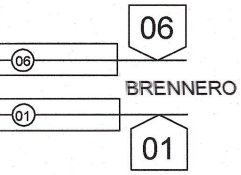
06
06
BRENNERO
01
01

TABELLA RITIRO CHIAVI
PER ZONE T.E.

ZONA DISALIMENTATA	CHIAVI ESTRATTE
M/G	IV-08
M	III-06
M/B	02-III
A	05-II
A/B	II-01
A/N	I-07

TABELLA IMMOBILIZZAZIONE
DEVIATOI NEL REGIME J

DEVIATOI	CHIAVI ESTRATTE
01	01 o 06
02	02 o 05
03	01 o 06
04	02 o 05
06	02 o 08
08	05 o 07

TABELLA DI CORRISPONDENZA
ENTE-ZONA ESCLUSA

Ente	n°	Zona esclusa o fs in atto
CdB	10	fs01
	11	Z01
	12	Z01
	20	fs02
	21	Z02
	22	Z02
	23	Z02
	24	Z02
	~~25~~	~~Z08~~
	50	fs05
	51	Z05
	52	Z05
	53	Z05
	54	Z05
	~~55~~	~~Z07~~
	60	fs06
	61	Z06
	62	Z06
	63	Z06
	~~I~~	Z07
	II	ZII
	III	ZIII
	~~IV~~	Z08
Dev.	Dv01	Z01, Z06
	Dv02	Z02, Z05
	Dv03	Z01, Z06
	Dv04	Z02, Z05
	~~Dv06~~	~~Z02, Z08~~
	~~Dv08~~	~~Z05, Z07~~
	Fd101	Z06
Sc.	~~Sc1~~	~~Z08~~
Segn.	S01	fs01
	S02	fs02
	S03N	ZII
	S03S	ZII
	S04N	ZIII
	S04S	ZIII
	S05	fs05
	S06	fs06

COMMITTENTE:

RFI
RETE FERROVIARIA ITALIANA
GRUPPO FERROVIE DELLO STATO ITALIANE

PROGETTAZIONE:

ITALFERR
GRUPPO FERROVIE DELLO STATO ITALIANE

INFRASTRUTTURE FERROVIARIE STRATEGICHE DEFINITE DALLA LEGGE OBIETTIVO N. 443/01 e s.m.i

Progetto cofinanziato
dalla Unione Europea

CUP: J94F04000020001

U.O. SISTEMI TECNOLOGICI DI SICUREZZA E TELECOMUNICAZIONI

PROGETTO DEFINITIVO

ASSE FERROVIARIO MONACO - VERONA

ACCESSO SUD ALLA GALLERIA DI BASE DEL BRENNERO
QUADRUPLICAMENTO DELLA LINEA FORTEZZA - VERONA

LOTTO 1: FORTEZZA - PONTE GARDENA

ACC PONTE GARDENA

PIANO SCHEMATICO IS - FASE 2

SCALA : -

COMMESSA	LOTTO	FASE	ENTE	TIPO DOC.	OPERA/DISCIPLINA	PROGR.	REV.
IBL1	10	D	67	PX	IS1005	003	A

Revis.	Descrizione	Redatto	Data	Verificato	Data	Approvato	Data	Autorizzato / Data
A	Emissione Definitiva per CDS	S.Verde	02.2013	S.Buccheri	02.2013	C.Mazzocchi	02.2013	S. Albanesi 02.2013 DOTT. ING. ALBANESI STEFANIA n° A 25939

Stampato dal Service
di plottaggio ITALFERR S.p.A.
ALBA s.r.l.

File: 23-IBL1.10.D.67.PX.IS.10.0.2.003.A - PSCHEM IS F2.DWG

n. Elab.: