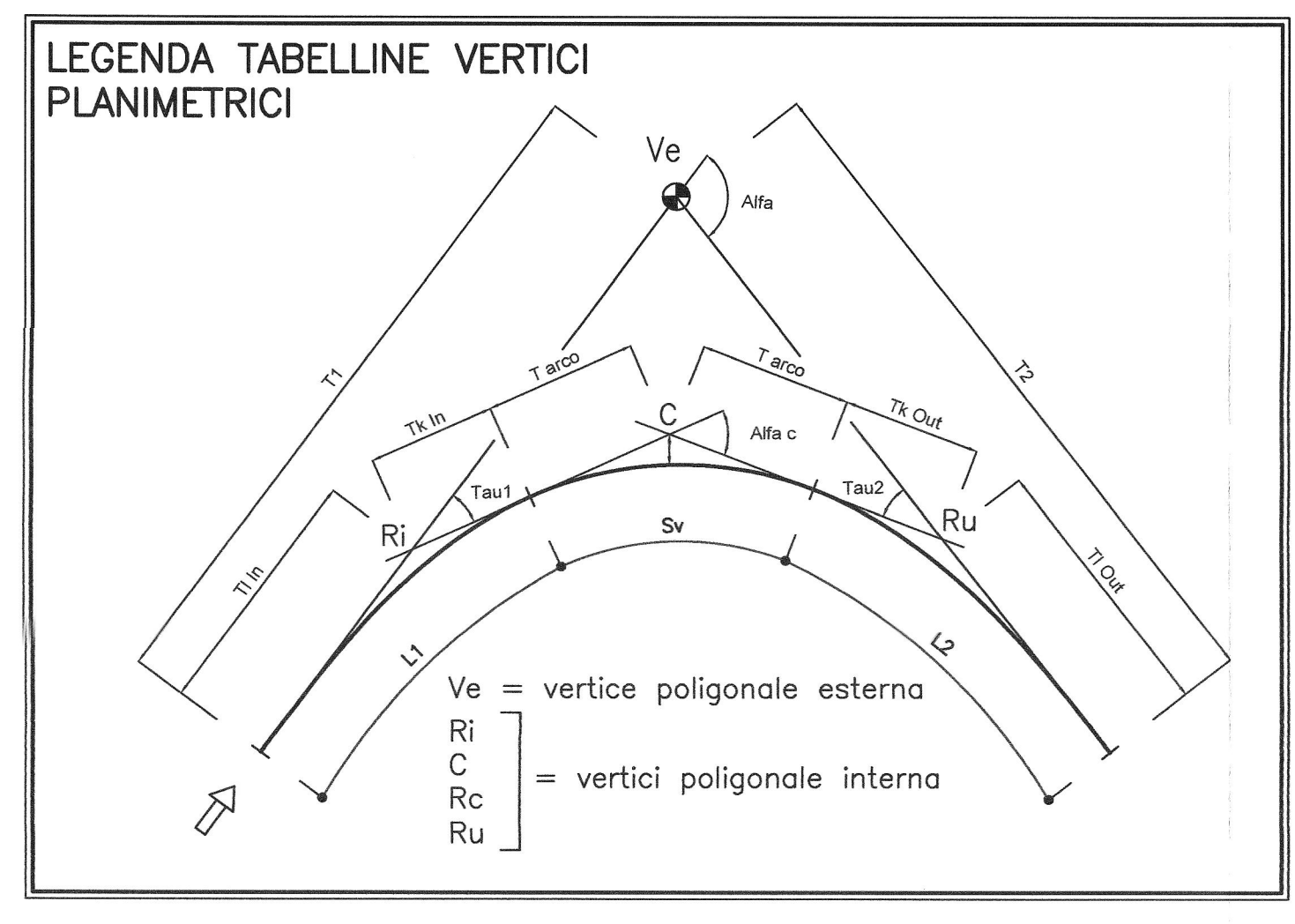
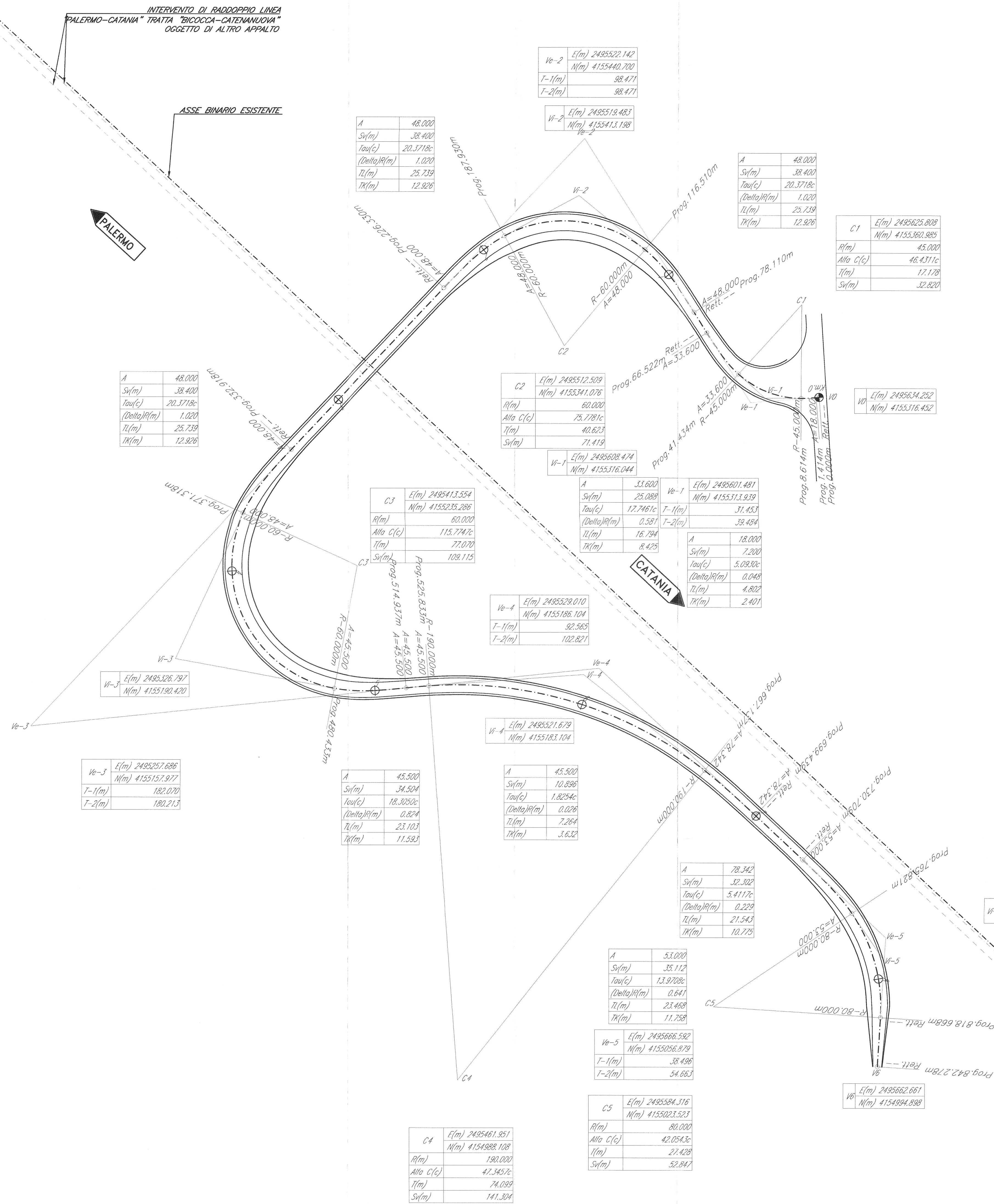
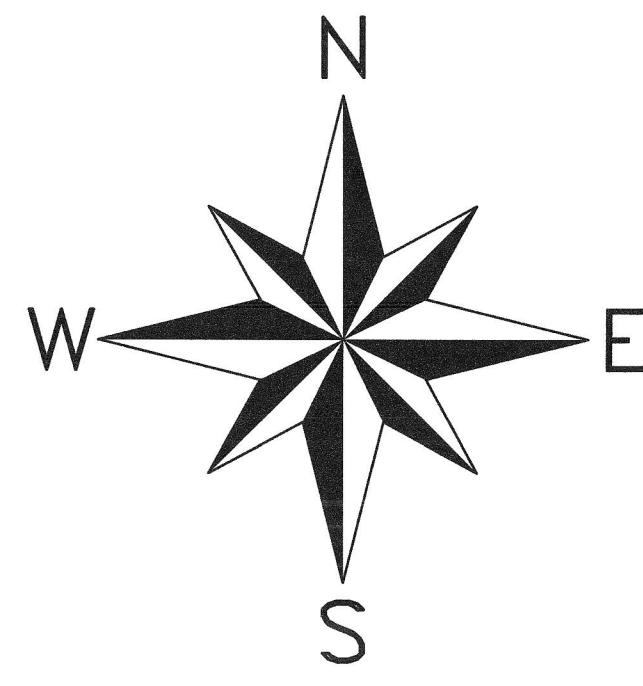


PLANIMETRIA DI TRACCIAMENTO
Scala 1:1000



COMMITTENTE: **RFI** INFRASTRUTTURE FERROVIARIE ITALIANE - GRUPPO FERROVIE DELLO STATO ITALIANE

PROGETTAZIONE: **ITALFERR** GRUPPO FERROVIE DELLO STATO ITALIANE

DIRETTRICE FERROVIARIA MESSINA - CATANIA - PALERMO
NUOVO COLLEGAMENTO PALERMO - CATANIA

U.O. PRODUZIONE CENTRO NORD

PROGETTO ESECUTIVO
RADDOPPIO DELLA TRATTA BICOCCA - CATENANUOVA
Soppressione PL al Km 3+639

NV01 - NUOVA VIABILITA'

Planimetria di tracciamento

SCALA: 1:1000

COMMESSA LOTTO FASE ENTE TIPO DOC. OPERA/DISCIPLINA PROGR. REV.

R S O M 0 0 E 2 6 P 7 N V 0 1 0 0 0 0 3 A

Rev.	Descrizione	Radiato	Data	Verificato	Data	Approvato	Data	Autorizzato	Data
A	Emissione Esecutivo	000000	Settembre 2012	ALBERTO	Settembre 2012	ALBERTO	Settembre 2012	ALBERTO	Settembre 2012

File: R50M00E26P7NV0100003A.dwg