



Ministero dell'Ambiente e della Tutela del Territorio
del Mare – D.G. Valutazioni e Autorizzazioni Amb



E.prot DVA – 2015 – 0017319 del 02/07/2015

Foggia, 26.06.2015

Al sindaco del Comune di Manfredonia
protocollo@comunemanfredonia.legalmail.it

Alla Regione Puglia – Ufficio Parchi
ufficioparchi.regione@pec.rupar.puglia.it

e p.c. al Ministero dell'Ambiente
Commissione VIA
RUP Carmela Bilanzone
bilanzone.carmela@minambiente.it



e p.c. all'Ente Parco Nazionale del Gargano
direttore@parcogargano.legalmail.it

Comunicazione inviata a mezzo posta elettronica.

Oggetto: Progetto per la realizzazione di un deposito costiero in GPL nel comune di Manfredonia –
Ditta Energas S.p.A..

Le scriventi associazioni, Centro Studi Naturalistici ONLUS e WWF Foggia, con sede in Foggia
alla via Vittime Civili n. 64, con riferimento al progetto in oggetto segnalano quanto segue.

Si premette che, nell'ambito della procedura d'infrazione comunitaria n. 2001/4156, lo Stato italiano
ha assunto precisi impegni con la Commissione europea per fermare il trend di progressivo degrado
dello status di conservazione del SIC "Valloni e Steppe pedegarganiche" e della ZPS "Promontorio
del Gargano". Tali impegni sono stati posti alla base della decisione della Commissione di
archiviare la suddetta procedura d'infrazione.

Tra gli impegni presi vi era la redazione e l'approvazione, per il tramite della Regione Puglia e del comune di Manfredonia, di un Piano di Gestione (PdG) dei SIC/ZPS afferenti il territorio comunale, avente natura giuridica vincolante per le successive trasformazioni di suoli.

In ossequio a tale impegno, il PdG è stato definitivamente approvato **in variante al vigente regolamento edilizio comunale**, dopo aver assolto tutti gli adempimenti previsti, con Deliberazione del C.C. di Manfredonia n. 130 del 28.12.2009.

Il Piano è composto da una serie di elaborati cartografici, da una relazione e da due regolamenti, di cui uno relativo al SIC "Valloni e Steppe pedegarganiche" e ZPS "Promontorio del Gargano" e l'altro relativo al SIC "Zone Umide della Capitanata" e ZPS "Paludi presso il Golfo di Manfredonia".

Il 09/05/2013 (prot. n. 12118), su istanza del sig. Menale Diamante, il comune di Manfredonia rilasciava il certificato di destinazione urbanistica per i terreni interessati dal progetto in oggetto (in catasto al foglio 42 particelle 494, 495, 722, 726).

Tanto premesso, si rileva che tale certificato, benché citi la presenza del SIC "Valloni e steppe pedegarganiche" (ma non anche la ZPS "Promontorio del Gargano") non fa alcun cenno alla variante urbanistica di cui al PdG approvato con la citata deliberazione di C.C..

Si evidenzia, invece, che in conseguenza di tale variante, **il vigente PRG del comune di Manfredonia è composto anche dagli elaborati scrittografici del Piano di Gestione che, pertanto, hanno conseguito una valenza di natura urbanistica, cioè di ulteriore limitazione e precisazione alle precedenti norme (zonizzazioni, indici, modalità di intervento, ecc.)**.

A tal proposito è importante sottolineare che la tavola 4C del PdG (Carta degli Habitat) segnala **sull'area interessata dal progetto di insediamento** proposto dalla ditta Energas S.p.A. **la presenza dell'habitat prioritario 6220*** (Percorsi substeppici di graminacee e piante annue) **con un medio livello di naturalità** (tavola 4D) **ed un livello di criticità molto elevata** (tavola 4E).

Come spiegato a pag. 219 della relazione del PdG, nella carta delle criticità (tavola 4E) sono riportate le aree del territorio dove si riscontrano le fitocenosi di particolare interesse naturalistico e/o a rischio d'estinzione. Tali fitocenosi spesso, occupano superfici molto ristrette e sono soggette ad un reale rischio di estinzione con la conseguente scomparsa anche delle specie che vi vivono. Queste fitocenosi sono molto importanti sotto il profilo della conservazione della biodiversità sia a livello di specie che di habitat.

In aggiunta, **il Regolamento del SIC "Valloni e Steppe pedegarganiche" e ZPS "Promontorio del Gargano" – che, ricordiamo, è ormai parte integrante del regolamento edilizio comunale** – riporta, tra gli altri, i seguenti articoli:

Articolo 12 – Tutela degli habitat

1. All'interno del SIC-ZPS non è consentito:

a) trasformare, danneggiare e alterare gli habitat d'interesse comunitario. E' vietato cambiare la destinazione d'uso colturale delle superfici destinate a pascolo permanente ai sensi dell'art. 2, punto 2, Regolamento 796/04/CE;

Articolo 18 – Interventi e opere di carattere viario

3. Nelle aree del SIC-ZPS caratterizzate dalla presenza di habitat di interesse comunitario non è consentito costruire nuove strade o ampliare strade esistenti.

Il progetto in questione prevede aree carrabili per un'estensione pari a 127.500 mq e volumi edificati per 7.500 mq., su un'area attualmente del tutto ineditata e priva di qualsiasi infrastruttura. È di tutta evidenza, quindi, che, a prescindere dagli esiti delle procedure di VIA/VAS in corso, **la vigente pianificazione urbanistica del comune di Manfredonia**, così come integrata dagli elaborati scrittografici del PdG, **non consente la trasformazione dell'area interessata dal progetto di che trattasi**.

A tal proposito, onde evitare futuri contenziosi (si pensi ad esempio alla lunghissima vicenda di Punta Perotti a Bari, nata dal rilascio di un non completo certificato di destinazione urbanistica), **si invita l'Amministrazione comunale di Manfredonia di integrare in autotutela il CDU del 09/05/2013 (prot. n. 12118) con le ulteriori succitate informazioni.**

Si evidenzia inoltre che sulla particella 722 del foglio 42 di ettari 16.18.93, **risulta effettuata in catasto una variazione culturale da pascolo a seminativo in data 08/12/2012**, sulla base dei dati AGEA del 2012.

Tale variazione culturale viola l'art. 12 comma 1 del regolamento del SIC, oltre che i criteri minimi di conservazione di cui al RR n. 28/2008.

Su questo specifico punto si chiede alla Regione Puglia di segnalare tale infrazione all'AGEA, in quanto potrebbero essere stati indebitamente percepiti contributi comunitari non dovuti.

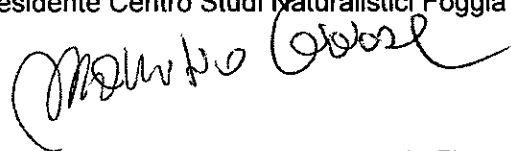
Si evidenzia, infine, che da un sopralluogo effettuato in data 24/06/2015, l'area è attualmente interessata dalla presenza dell'habitat 6220*. Nello stesso giorno è stata rilevata la presenza sull'area di numerosi esemplari di Grillaio (*Falco naumanni*) e Cicogna bianca (*Ciconia ciconia*). La documentazione fotografica è scaricabile da questo link: <https://apps.memopal.com/d/?K3TCGQXK2H>

Per qualsiasi comunicazione in merito si prega di utilizzare il seguente indirizzo PEC: csnonlus@pec.it

Si allegano:

- visura storica della particella 722;
- deliberazione di C.C. n. 130/2009.

Maurizio Gioiosa
Presidente Centro Studi Naturalistici Foggia



Carlo Fierro
Presidente WWF Foggia



PEC DVA

Da: Per conto di: csnonlus@pec.it <posta-certificata@pec.aruba.it>
Inviato: giovedì 2 luglio 2015 10:51
A: DGSalvanguardia.Ambientale@PEC.minambiente.it
Oggetto: POSTA CERTIFICATA: Fwd: lettera energas - wwf-csn
Allegati: daticert.xml; postacert.eml (1,76 MB)

--Questo è un Messaggio di Posta Certificata--

Il giorno 02/07/2015 alle ore 10:50:31 (+0200) il messaggio con Oggetto
"Fwd: lettera energas - wwf-csn" è stato inviato dal mittente "csnonlus@pec.it"
e indirizzato a:

DGSalvanguardia.Ambientale@PEC.minambiente.it

Il messaggio originale è incluso in allegato, per aprirlo cliccare sul file "postacert.eml" (nella webmail o in alcuni client di posta l'allegato potrebbe avere come nome l'oggetto del messaggio originale).

L'allegato daticert.xml contiene informazioni di servizio sulla trasmissione

L'identificativo univoco di questo messaggio è: opec275.20150702105031.11162.08.1.47@pec.aruba.it



CITTA' DI MANFREDONIA
Settore 7° - Urbanistica ed Edilizia



Diritti di Segreteria €. 20,00
Boll. n. 817 del 09 maggio 2013

Prot. n. 12118

Manfredonia, 09 maggio 2013

IL DIRIGENTE

VISTA l'istanza di pari numero in data 9 aprile 2013 prodotta dal Sig. **MENALE DIAMANTE**, nato a Napoli il 18 aprile 1967 e residente in Napoli in Via A. Manzoni civ. 141/C – C.F. MNLDNT67D18F839S, intesa ad ottenere un certificato di destinazione urbanistica ai sensi dell'art. 30 del D.P.R. 380/01, per i terreni censiti in catasto terreni del Comune di Manfredonia al *Foglio 42* con il mappale *n.494, 495, 722, 726*;

VISTA la delibera di G. R. n. 8 del 22.1.1998 pubblicata sul Bollettino della Regione Puglia n. 21 del 27.2.1998 e sulla Gazzetta Ufficiale n. 52 del 4.3.1998, con la quale veniva approvato in via definitiva il Piano Regolatore Generale del Comune di Manfredonia;

VISTO il D.M. emanato dal Ministero dell'Ambiente in data 03/04/2000 contenente l'elenco dei siti di importanza comunitaria (S.I.C.) e delle zone di protezione speciali (Z.P.S.) individuati ai sensi delle direttive 92/43/CEE e 79/409/CEE;

VISTO il Piano urbanistico territoriale tematico per il paesaggio (P.U.T.T.), approvato in via definitiva con delibera di G. R. Puglia n. 1748 del 15/12/2000;

VISTO il D.P.R. 05/06/1995 di istituzione dell'Ente Parco Nazionale del Gargano e di approvazione delle relative misure di salvaguardia;

VISTO il D.P.R. 18/05/2001 con cui è stata disposta la nuova perimetrazione del Parco Nazionale del Gargano;

VISTO il Piano di Bacino ed Assetto Idrogeologico (P.A.I.) approvato con delibera dell'Autorità di Bacino della Puglia n. 39 del 30/11/2005 e successive modificazioni;

VISTO l'art. 107 del Decreto Legislativo 18.8.2000, n. 267;

VISTO l'art. 30 del D.P.R. 6 giugno 2001, n. 380 "Testo unico delle disposizioni legislative e regolamentari in materia edilizia";

VISTI gli atti d'Ufficio;

CERTIFICA

che i suoli censiti in catasto terreni del Comune di Manfredonia al *Foglio 42* con i mappali nn. 494, 495, 722 e 726, nel vigente Piano Regolatore Generale ricadono in Zona Omogenea Territoriale "**D3E**" (ex **DI/49 del P. di F.**) destinata a Zona Industriale con limitazioni e con le seguenti prescrizioni:

- Indice di fabbricabilità fondiario = mc/mq. 3,00.;
- Lotto minimo al netto delle fasce di rispetto = mq. 2.000;
- Altezza massima = mt. 11,00;
- Altezza massima edificio per custode o per il personale tecnico = mt. 7,60;
- Rapporto di copertura = 0,40;
- Distacco minimo dai confini = mt. 5,00;
- Distacco minimo dai fabbricati = mt. 10,00;
- Distacco minimo dall'asse stradale = mt. 10,00;

- Tipo edilizio: Edifici isolati;
- Parcheggi e verde privato = come da Piano di Lottizzazione;
- Costruzioni accessorie consentite nell'ambito della cubatura massima realizzabile;
- Strumenti di attuazione: Licenze singole con inserimento in uno studio planovolumetrico;
- Prescrizioni particolari: Obbligo di provvedere ai necessari impianti di depurazione.

N.B.: *L'attrezzamento dell'area industriale a sud della S.S. 89 (contraddistinta come D3E ex DI49) e il conseguente eventuale insediamento di nuove strutture, è assoggettato a procedura di VIA regionale secondo quanto disposto dalla L.R. n. 11/2001; il relativo studio dovrà essere orientato, oltre che al necessario approfondimento delle azioni di compensazione per la sottrazione di habitat e habitat di specie, anche all'esigenza della salvaguardia del Vallone S. Spiriticchio e della limitrofa depressione circolare (dolina) denominata pulo di S. Leonardo, nonché della riduzione/eliminazione di ogni possibile rischio di incidenza negativa sulla limitrofa area ZPS IT9110007 "Palude di Frattarolo", posta a valle dell'ex DI49. (B.U.R.P. n. 27 dell'11.03.03 – Determina n. 21 del 4 febbraio 2003).*

Si precisa, inoltre, che i predetti suoliricadono:

1. **nel P.U.T.T. in ambito "C";**
2. **nell'ambito dei S.I.C. IT 9110008 – Valloni e steppe pedegarganiche;**

Si rilascia in favore dell'interessato, in carta resa legale, per gli usi consentiti dalla legge.

IL DIRIGENTE DEL SETTORE
(Dott. Ing. Giovanni SPAGNUOLO)




Città di Manfredonia

(Provincia di Foggia)

UFFICI DI STAFF

- SEGRETERIA DEL DIRETTORE GENERALE -
Piazza del Popolo, 8 Tel.: 0884 519251, Fax 0884 519254

Manfredonia, 04/01/2010

Prot. n.

126

ALLA CORTESE ATTENZIONE
DOTT. SIGISMONDI

EGR. ING.

PACE FRANCESCA

DIRIGENTE UFFICIO

PARCHI E RISORSE NATURALI

REGIONE PUGLIA

VIA DELLE MAGNOLIE

ZONA INDUSTRIALE


MODUGNO (BA)


OGGETTO: Piano di Gestione Zone SIC – ZPS. Protocollo d'intesa del 06/07/2006.

Comunico che con deliberazione di C. C. n. 130 del 28/12/2009 è stata approvata la variante urbanistica al P. R. G. relativa all'acquisizione del regolamento del piano di gestione SIC – ZPS.

In attesa di riscontro invio cordiali saluti.

IL DIRETTORE GENERALE
(Avv. Dario MELILLO)





CITTA' DI MANFREDONIA

Provincia di Foggia

DELIBERAZIONE DEL CONSIGLIO COMUNALE

N. **130** del 28.12.2009 del Registro delle Deliberazioni

OGGETTO: PIANO DI GESTIONE SIC – ZPS VALLONI E STEPPIE PEDEGARGANICHE – ZONE UMIDE DI CAPITANATA – RECEPIMENTO NEL REGOLAMENTO EDILIZIO AI SENSI DELLA L.R. N.3/09.

L'anno duemilanove il giorno ventotto del mese di dicembre alle ore 17,00, con inizio alle ore 18,25, nella sala delle adunanze consiliari della Sede Comunale, a seguito di invito diramato dal Presidente del Consiglio Comunale in data 18.12.2009, prot. n. 52536, si è riunito il Consiglio Comunale in sessione straordinaria, di prima convocazione ed in seduta pubblica.

Presiede la seduta il Presidente del Consiglio comunale, Rag. Anna Rita Prencipe.

E' assente il Sindaco, avv. Francesco Paolo Campo.

Sono presenti gli Assessori sigg.: Piccolo Rocco, Paglione Pasquale, Prencipe Antonio, Papagna Pasquale, Bisceglia Pasquale, La Torre Francesco, Barbone Enrico, Zingariello Salvatore.

Dei Consiglieri comunali sono presenti n. 22 ed assenti, sebbene invitati, n. 8 come segue:

COGNOME E NOME	Pres.	Ass.	COGNOME E NOME	Pres.	Ass.
ANGELILLIS Antonio	X		GUIDONE Giuseppe	X	
AULISA Pasquale F.S.	X		IACOVIELLO Vincenzo	X	
BALZAMO Vincenzo	X		LA SCALA Alessandro	X	
BASTA Michelangelo	X		LA TORRE Giuseppe		X
CANDIDO Antonio		X	LURDO Antonio	X	
CARBONE Romolo		X	OGNISSANTI Giovanni	X	
D'AMBROSIO Damiano	X		PACILLI Matteo	X	
DE LAURENTIIS Lelio	X		PECORELLA Stefano S.		X
D'ERRICO Luca	X		PRENCIPE Anna Rita	X	
DI SABATO Marco	X		QUITADAMO Matteo	X	
DI SABATO Onorino C.	X		RICCARDO Leonardo		X
D'ONOFRIO Vincenzo		X	RINALDI Pasquale	X	
FRATICELLI Antonio		X	SPAGNUOLO Raffaele	X	
GATTA Luigi		X	TITTA Giuseppe	X	
GATTA Michele	X		TROIANO Lorenzo	X	

Giustifica l'assenza il sig.:

Scrutatori Sigg.ri :

Partecipa il Segretario Generale dott. Pietro La Torre, incaricato della redazione del verbale.

Relazione del Direttore Generale:

Premesso che:

- con deliberazione di C. C. n. 25 del 30/05/2006, eseguibile, veniva approvato schema di convenzione tra il Comune di Manfredonia e la Regione Puglia, predisposto d'intesa con il Ministero dell'Ambiente, per porre rimedio a quanto contestato dalla Procedura di Infrazione n: 2001/4156 avviata dalla Commissione Europea, relativa alla non corretta applicazione delle Direttive 79/409/CEE e 92/43/CEE, ed eventuale sanzioni per lo Stato Italiano, avente la finalità di assicurare la coerenza complessiva della Rete Natura 2000 attraverso un inquadramento dell'area industriale in un ampio sistema di miglioramento della qualità ambientale dei siti interessati in modo diretto ed indiretto dagli interventi industriali (ZPS – valloni e steppe pedergargan ZPS – Paludi di Frattarolo, Sic - Zone umide di Capitanata);
- in data 06/07/2006 la suddetta convenzione tra il Comune di Manfredonia e la Regione Puglia veniva sottoscritta dal Sindaco pro - tempore del Comune di Manfredonia, Francesco Paolo Campo;
- con deliberazione di G. C. n° 55 del 31/01/2007, eseguibile, in esecuzione alla convenzione, a titolo di compensazione il Comune di Manfredonia ha messo a disposizione l'area a sud del Lago Salso, costituita da circa 500 ha, di proprietà comunale, da destinare alla rinaturalizzazione ed a forme di conduzione dei terreni coerenti con le finalità della direttiva habitat, individuando detta zona nelle parti indicate come da planimetria allegata alla delibera: foglio 52 particella 21, foglio 56 parti 4 – 5 – 26, particella 57 particella 4, foglio 58 particella 8, foglio 69 particella 14;
- con deliberazione di G. C. n° 248 del 29/05/2008, eseguibile, veniva istituita l'unità di progetto denominata "Redazione del piano di gestione SIC - ZPS", con l'incarico di predisporre il piano di gestione SIC – ZPS, previsto dalla convenzione sopra descritta;
- con deliberazione di G. C. n° 510 del 19/11/2008 il Comune di Manfredonia ha approvato il piano di gestione SIC – ZPS, salvo le modifiche ed integrazioni che verranno apportate dall'Ufficio Parchi e RR.NN. della Regione Puglia;
- con nota del 20/11/2008, prot. n° 48634, il piano di gestione SIC – ZPS veniva inviato formalmente alla Regione Puglia per l'approvazione;
- nel corso di una riunione svolta presso gli uffici regionali in data 09/12/2008 la Regione Puglia ha preso atto del piano di gestione SIC – ZPS, ritenendo necessario integrarlo sui seguenti punti concordati con il Comune di Manfredonia :
 - a) confronto tra il PdG e gli strumenti urbanistici vigenti o in fase di redazione e verifica della compatibilità con gli obiettivi di conservazione degli habitat e spec. di interesse comunitario ;
 - b) tradurre in proposte progettuali quanto indicato negli obiettivi relativamente agli habitat stepnici e specie collegate, presenti nel territorio comunale;

- con delibera di G. R. n° 83 del 03/02/2009 il piano di gestione SIC – ZPS del Comune di Manfredonia veniva adottato dalla Regione Puglia, con le prescrizioni concordate nel corso del suddetto incontro del 09/12/2008 come innanzi specificate;
- con deliberazione di G. C. n° 45 del 04/02/2009 si prendeva atto che, in base a quanto concordato con l'Ufficio Parchi e RR.NN. della Regione Puglia, ad integrazione del piano di gestione SIC – ZPS, doveva essere predisposto un progetto di realizzazione di pascoli nell'area di 300 ha, già messa a disposizione dal Comune di Manfredonia a titolo di compensazione con delibera di Giunta Comunale n. 55 del 31.01.2007, e veniva, altresì, individuata la suddetta area di 300 ha da trasformare da coltura agraria in pascoli attraverso messa a riposo e specifiche azioni di rinaturalizzazione;
- con deliberazione di G. C. n° 187 del 08/04/2009, a parziale modifica della deliberazione di G. C. n° 45 del 04/02/2009, veniva individuata l'area di 300 ha da trasformare da coltura agraria in pascoli attraverso messa a riposo e specifiche azioni di rinaturalizzazione nelle particelle come da planimetria allegata: foglio 52 particella 21, foglio 56 particelle 26 e 4, foglio 57 particella 4, foglio 58 particella 8, foglio 69 particella 14;
- con lo stesso provvedimento veniva disposto che i suddetti ha 300 – già messi a riposo dal 2008 – salva l'approvazione di specifico progetto per addivenire alla conversione agricola attraverso specifiche iniziative di rinaturalizzazione dei fondi, sono destinati e vincolati a pascolo e pertanto resteranno incolti, tanto a titolo di concreta conferma delle convenute misure di compensazione per il degrado degli habitat;
- a seguito di ulteriori riunioni intercorse presso l'Assessorato Regionale all'Ambiente tra il Comune di Manfredonia e l'Ufficio Parchi e RR.NN. della Regione Puglia -l'ultima in data 08.04.2009 - sono state ulteriormente approfondite le integrazioni da apportare al Piano di Gestione;
- con determinazione del Direttore Generale n° 96 del 09/04/2009 veniva conferito l'incarico di progettazione per la predisposizione del progetto agrario e trasformazione dei terreni a pascolo all'agronomo, Dott. Michele Ciuffreda;
- in data 10/04/2009 veniva stipulata con il citato professionista la relativa convenzione di incarico;
- con nota del 20/04/2009, acquisita al protocollo comunale in pari data al n° 16681, predetto professionista trasmetteva il progetto di che trattasi.

Dato atto che l'Unità di Progetto ha provveduto pertanto a modificare ed integrare il piano di gestione SIC – ZPS del Comune di Manfredonia, sulla base dei punti concordati con l'Ufficio Parchi e RR.NN. della Regione Puglia;

Rilevato che:

- l'art. 4 della richiamata convenzione prevede una serie di azioni coerenti con le citate finalità. In particolare il Piano di Gestione riguardante il territorio del Comune di Manfredonia, SIC – ZPS, dovrà essere recepito ne

- il Piano di Gestione è già stato acquisito all'interno dei "quadri conoscitivi" del Documento Programmatico Preliminare del Piano Urbanistico Generale del Comune di Manfredonia;
- il predetto Piano di Gestione non produce effetti sul dimensionamento del Piano Regolatore Generale vigente, in quanto si tratta di interventi centrati sulla salvaguardia degli habitat e delle specie di rilevante interesse, coniugandoli con la valorizzazione delle aree in maniera compatibile con le dinamiche socio-economiche in atto del territorio;
- si tratta di disciplinare l'utilizzo delle aree, prevalentemente in zone agricole, non modificando i parametri e le destinazioni urbanistiche delle aree incluse nel Piano;

Vista la deliberazione di Giunta Comunale n. 207 del 22/04/2009 di approvazione del piano di gestione SIC – ZPS del Comune di Manfredonia, con le modifiche ed integrazioni concordate con l'Ufficio Parchi e RR.NN. della Regione Puglia;

Ritenuto, per le motivazioni innanzi richiamate di procedere al recepimento dello stesso nel PRG vigente, attraverso una modifica al Regolamento edilizio, così come previsto dalla Legge Regionale Puglia n. 3/2009;

Ritenuto pertanto di approvare ai sensi della richiamata Legge Regionale n. 3/2009, la modifica al regolamento edilizio comunale consistente nell'inserimento della appendice allo stesso contenente il Piano di Gestione Sic-Zps.

Vista la deliberazione di Consiglio Comunale n. 116 del 10/12/2009, con la quale, sono state stabilite, in ossequio alla citata L.R. 3/09, le procedure per la approvazione delle modifiche al Regolamento Edilizio Comunale in particolare prevedendo i seguenti adempimenti:

- 1) la "bozza" di variante al regolamento edilizio, ai sensi dell'art. 3 comma 1 della L.R. n. 3/2009 è approvata con deliberazione di Giunta Comunale;
- 2) è garantita la massima partecipazione pubblica attraverso la pubblicazione della suddetto provvedimento e i relativi allegati, sul sito web istituzionale del Comune di Manfredonia, ed attraverso l'affissione dell'avviso pubblico di deposito mediante manifesti da affiggere all'Albo Pretorio e nelle vicinanze per 20 giorni consecutivi dalla data di pubblicazione della delibera giunta;
- 3) Le eventuali osservazioni pervenute nel periodo di pubblicazione, di cui al punto precedente, sono contro dedotte dal Dirigente del 7° Settore e il provvedimento sarà posto all'attenzione del Consiglio Comunale per la sua definitiva approvazione e l'invio alla Regione Puglia, ai sensi dell'art. 3 comma 3 della L.R. n. 3/2009;

Ritenuto, per quanto detto innanzi di aver ottemperato agli adempimenti previsti dalla procedura di approvazione del R.E. in quanto:

- la proposta di Piano di Gestione è stata approvata con deliberazione di Giunta Comunale n. 207 del 22/04/2009;
- la massima partecipazione è stata garantita attraverso la pubblicazione dello stesso sul sito web istituzionale del Comune e all'Albo pretorio dal 22/10/2009 al 01/12/2009;

Tutto ciò premesso e considerato propone l'adozione del conseguente atto finale

Data _____

Firma del Direttore Generale

IL CONSIGLIO COMUNALE

Vista e fatta propria la relazione del Direttore Generale sopra riportata;

Ritenuto dover condividere quanto affermato dal detto Direttore Generale;

Ritenuta la propria competenza nell'adozione dell'atto de quo ai sensi dell'art. 42 del Decreto Legislativo 267/2000;

Acquisiti i pareri ai sensi dell'art. 49 del suindicato Decreto Legislativo;

CONSIGLIERI

Come da trascrizione integrale acquisita in formato digitale che si allega agli atti perché ne formi parte integrante, documentale e probatoria;

Con votazione espressa per appello nominale:

- *Presenti* n.22
- *Favorevoli* n.17
- *Contrari* n._
- *Astenuti* n.5 (*Basta, d'Errico, Gatta M., Lurdo, Quitadamo*)

DELIBERA

Di approvare la relazione del Dirigente sopra riportato e in conseguenza:

1. **di approvare**, la variante al Regolamento Edilizio Comunale consistente nel recepimento nello stesso del Piano di Gestione Sic-Zps, con le modifiche ed integrazioni concordate con l'Ufficio Parchi e RR.NN. della Regione Puglia, costituito dai seguenti elaborati:
 - a) Relazione del piano di gestione,
 - b) Tavola 1 – Inquadramento territoriale,
 - c) Tavola 2a – Carta dell'uso del suolo al 2005,
 - d) Tavola 2b – Carta dell'uso del suolo al 2005,
 - e) Tavola 2c - Carta dell'uso del suolo storico,

- i) Tavola 4b – Serie della vegetazione,
 - j) Tavola 4c – Carta degli habitat,
 - k) Tavola 4d - Livelli di naturalità,
 - l) Tavola 4e – Livelli di criticità,
 - m) Tavola 5 - Distribuzione delle specie zoologiche,
 - n) Tavola 6 – Carta dei valori archeologici, architettonici e culturali,
 - o) Tavola 7 - Regimi vincolistici vigenti,
 - p) Tavola 8 - Sintesi delle criticità,
 - q) Tavola 9 - Carta degli interventi,
 - r) Tavola 10 – Il PRG vigente,
 - s) Tavola 11 – La pianificazione di previsione,
 - t) Tavola 12 - La pianificazione di previsione,
 - u) Regolamento Sic “Zone Umide della Capitanata” e ZPS “Paludi pre Golfo di Manfredonia;
 - v) Regolamento SIC “Valloni e steppe pedergarganiche” e ZPS “Promo del Gargano”;
2. **di prendere atto** che la approvazione del presente provvedimento è f
sensi della L. R. 3/09 e della delibera di C.C. n. 116/09;
 3. **di trasmettere**, ai sensi dell’art. 3 comma 3 della L.R. n. 3/09, cop
presente provvedimento in formato cartaceo e digitale alla Regione Pu
Assessorato all’Urbanistica;
 4. **di trasmettere** copia del presente provvedimento all’Ufficio Parchi e R
della Regione Puglia per gli adempimenti di competenza;
 5. **di demandare** al Direttore Generale ed agli uffici competenti l’adozi
provvedimenti successivi e consequenziali per l’esecuzione di
deliberato.

*Al termine, il Presidente, essendo esauriti gli argomenti iscritti all'od.g., dichiara sci
seduta.*

Sono le ore 19:30.

Oggetto: Piano di gestione SIC ZPS – Valloni e steppe pedegarganiche – zone umide di capitanata.
Recepimento nel Regolamento Edilizio ai sensi della L.R. 3/09.



PARERI TECNICI

Art. 49 D.Lgs. n.267 del 18 Agosto 2000

PARERE DI REGOLARITA' TECNICA DEL 7° SETTORE -

S esprime parere favorevole.

S esprime parere favorevole.

IL RESPONSABILE DEL SERVIZIO

IL CAPO SERVIZIO

Planificazione e Programmazione Urbanistica
(Dott. Arch. **Ciro SALVEMINI**)

IL DIRETTORE GENERALE

PARERE DI REGOLARITA' CONTABILE E COPERTURA DELLA SPESA -

S esprime parere favorevole.

IL DIRIGENTE DEL 3° SETTORE

Letto, approvato e sottoscritto.

IL SEGRETARIO GENERALE
IL SEGRETARIO GENERALE



IL PRESIDENTE
IL PRESIDENTE DEL C.C.

ATTESTAZIONE

Si attesta che la presente deliberazione:

1. su analoga attestazione del messo comunale è stata pubblicata in copia all'Albo Pretorio dal 14 GEN. 2010 al 28 GEN. 2010 e contro di essa sono state presentate opposizioni.

2. è stata trasmessa al Prefetto di Foggia con nota n. _____ de _____.

3. è stata trasmessa in data 14 GEN. 2010 ai seguenti uffici:

Direzione provinciale P.C.S.

- 4.
- è stata dichiarata immediatamente esecutiva ai sensi dell'art.134 - comma 4°, del D.L.vo n. 267/2000;
 - è divenuta esecutiva il per decorrenza del termine di cui all'art.134 - comma 3°, del D.L.vo n. 267/2000.

Dalla Residenza comunale, li _____