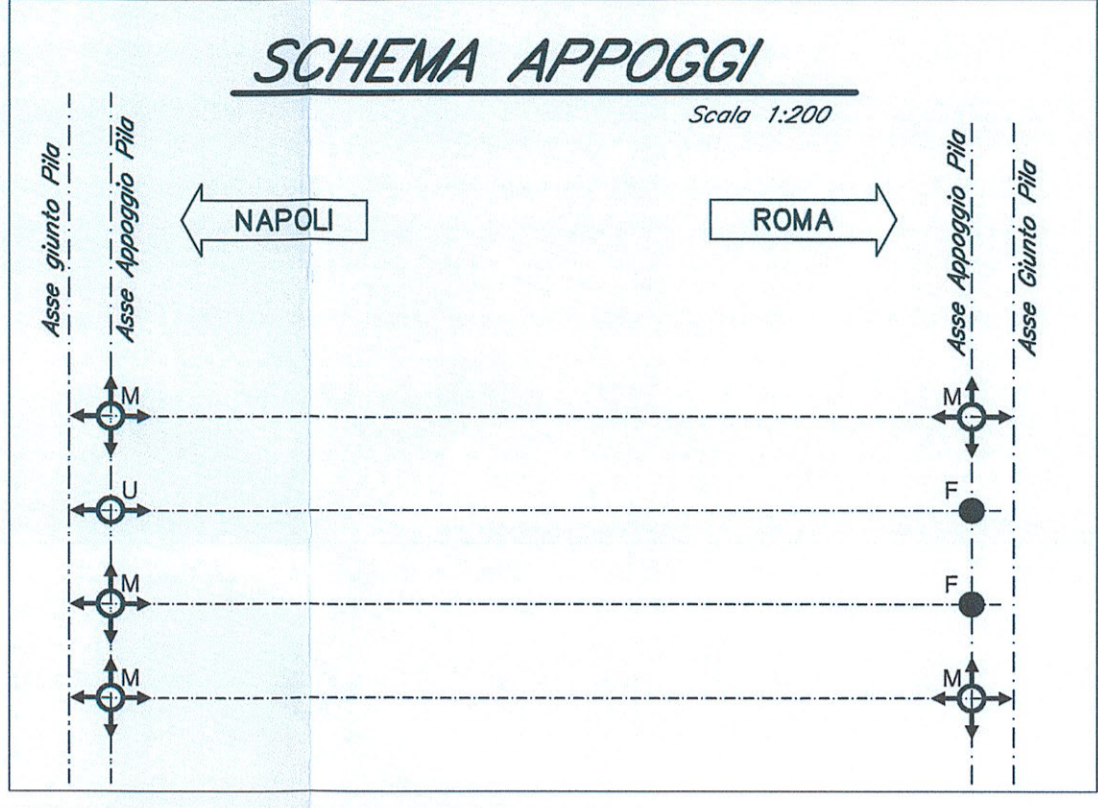
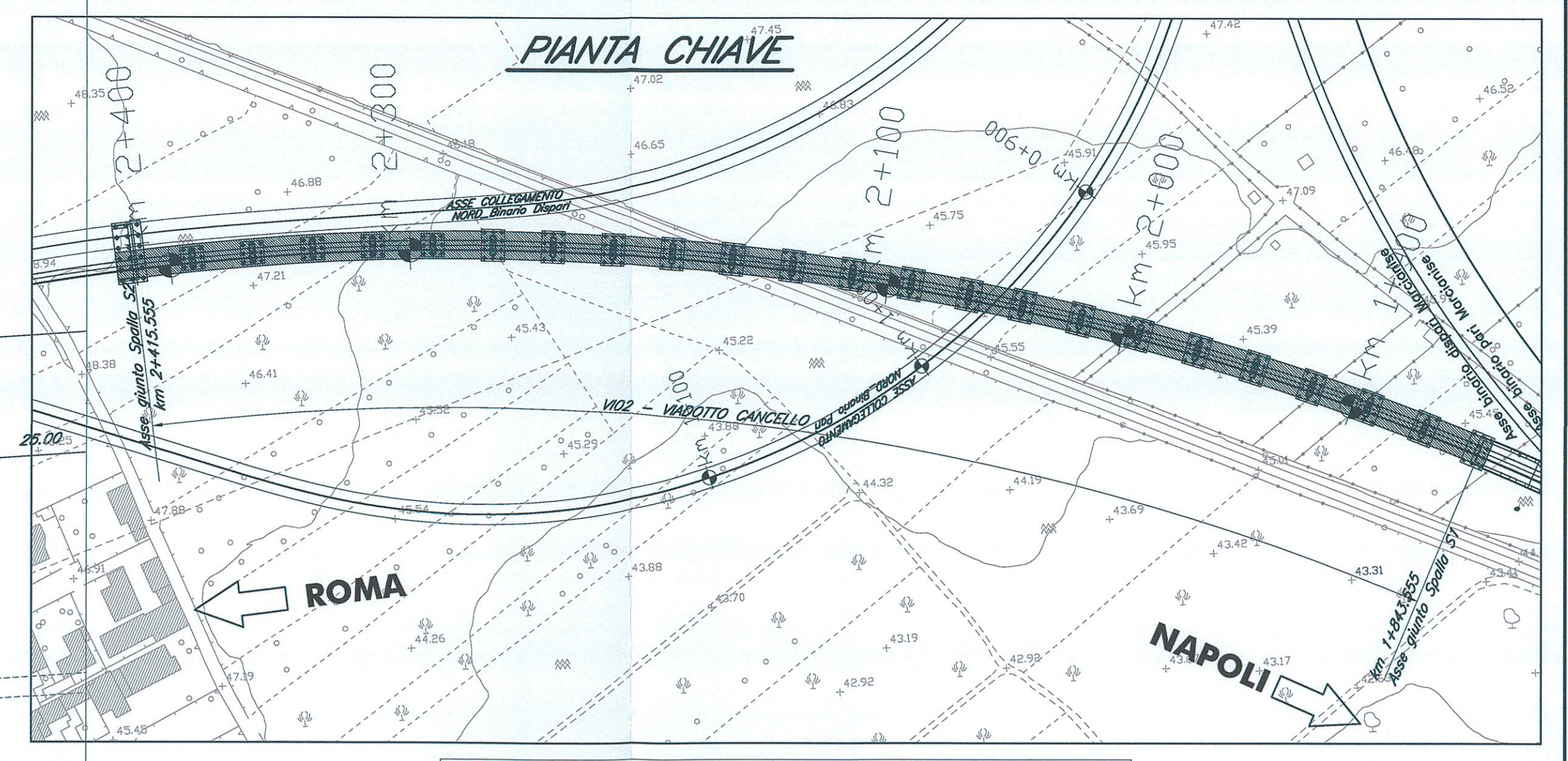
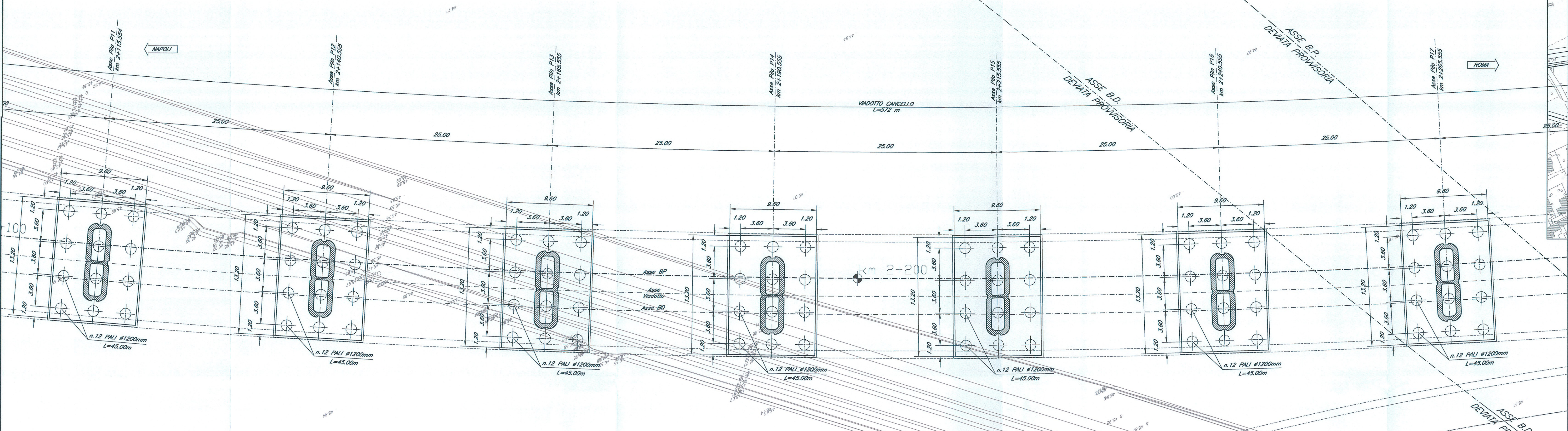
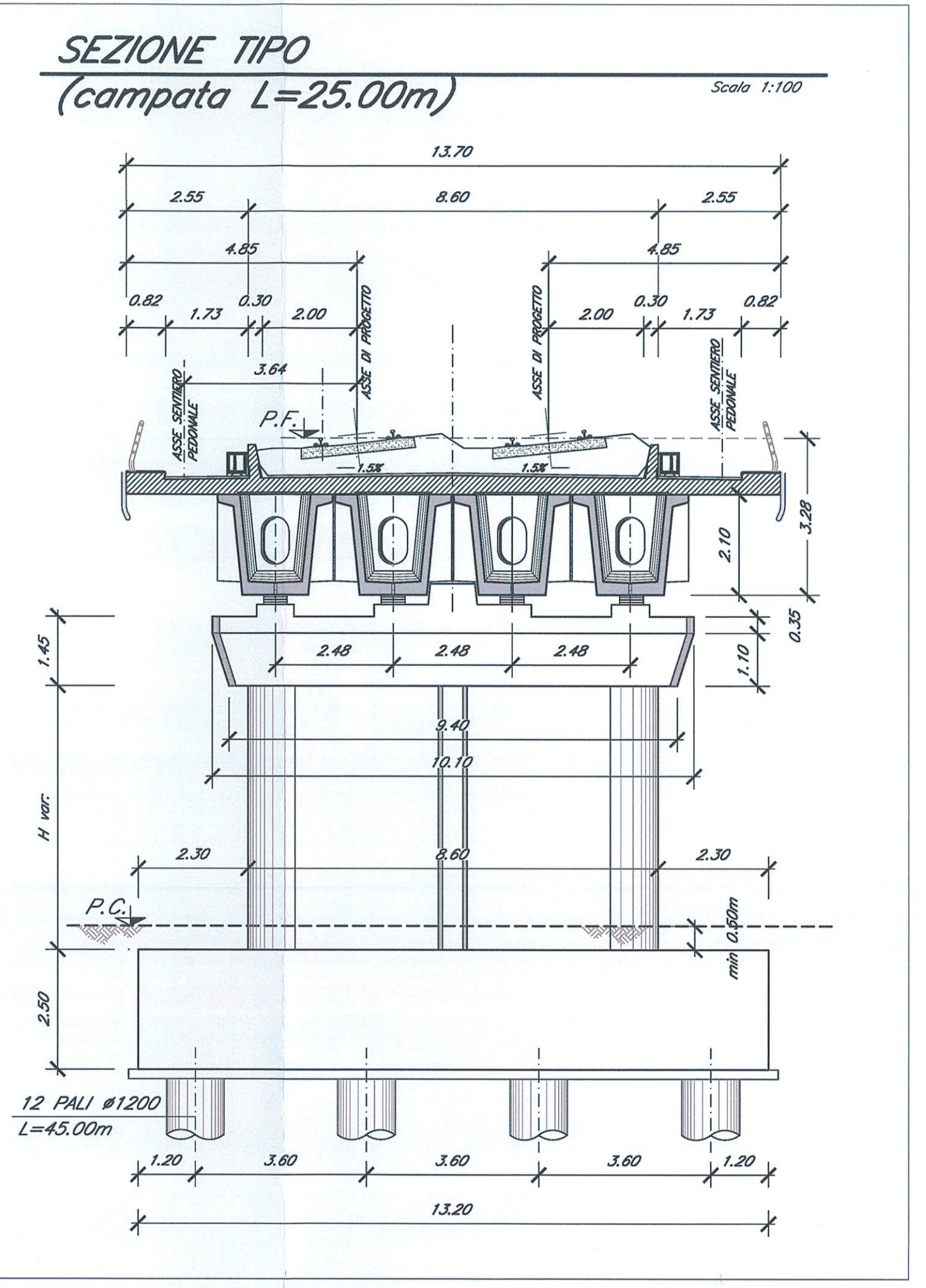
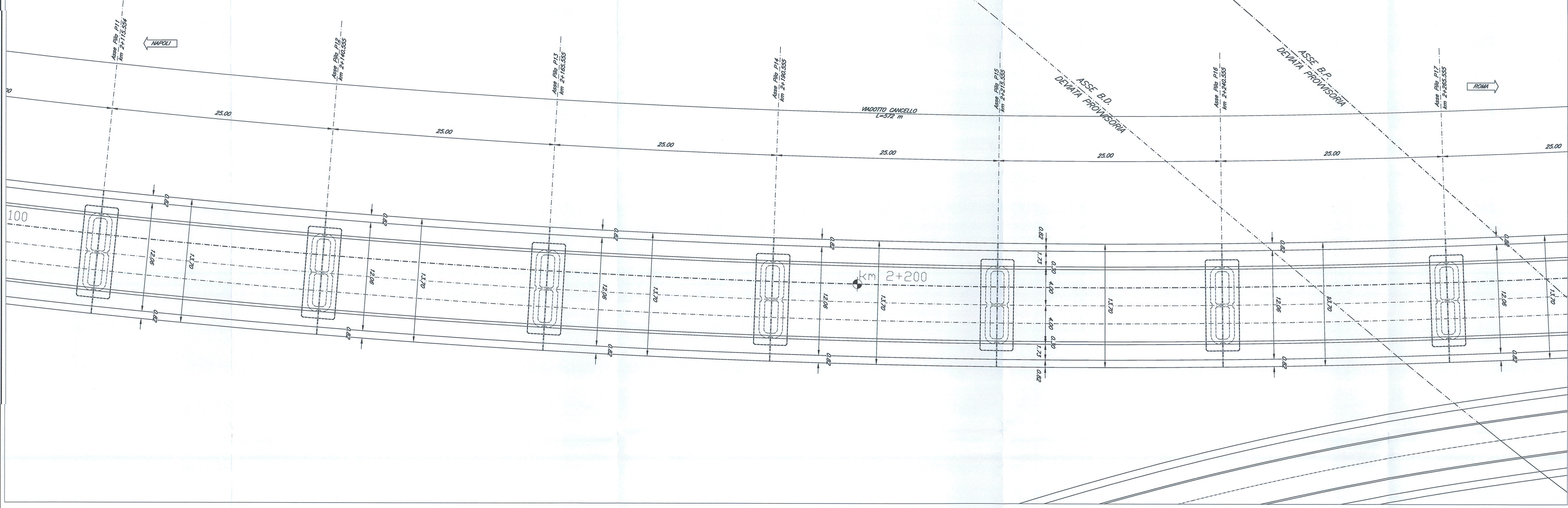


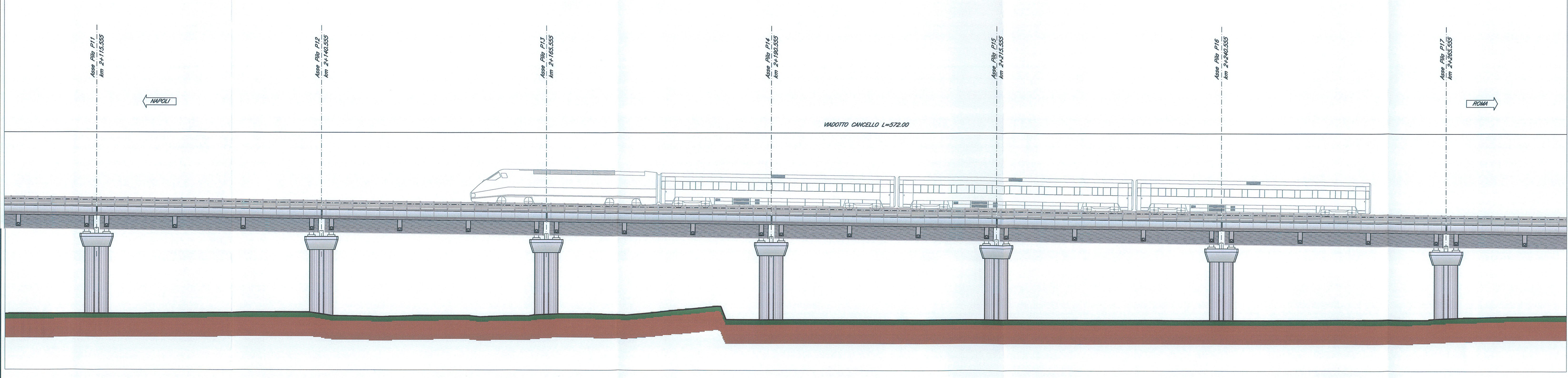
**PIANTA FONDAZIONI**  
Scala 1:200



**PIANTA IMPALCATO**  
Scala 1:200



**PROSPETTO LATO BINARIO PARI**  
Scala 1:200



COMMITTENTE:  
**RFI**  
RETE FERROVIARIA ITALIANA  
GRUPPO FERROVIE DELLO STATO ITALIANE  
**DIREZIONE INVESTIMENTI**  
PROGRAMMA NODO DI NAPOLI

PROGETTAZIONE:  
**ITALFERR**  
GRUPPO FERROVIE DELLO STATO ITALIANE

**DIREZIONE TECNICA**  
**U.O. STRUTTURE**

**PROGETTO DEFINITIVO**  
**ITINERARIO NAPOLI-BARI**  
**RADDOPPIO TRATTA CANCELLO-BENEVENTO**  
**1° LOTTO FUNZIONALE CANCELLO-FRASSO TELESINO E VARIANTE ALLA LINEA ROMA-NAPOLI VIA CASSINO NEL COMUNE DI MADDALONI**

**PONTI E VIADOTTI**  
VIADOTTO dal Km 1+843,555 al Km 2+415,555: Viadotto Cancelli  
Pianta fondazioni, impalcato e prospetto - Tav. 3 di 4  
varie

COMMESSA	LOTTO	FASE	ENTE	TIPO DOC.	OPERA/DISCIPLINA	PROGR.	REV.
UFOF	01	D	09	PZ	M10200	007	A

Revis.	Descrizione	Redatto	Data	Verificato	Data	Approvato	Data	Autorizzato	Data
A	Emissione Definitiva	A. Tassinari	Lug. 2015	T. Albertini	Lug. 2015	F. Carrone	Lug. 2015	A. Mottola	Lug. 2015