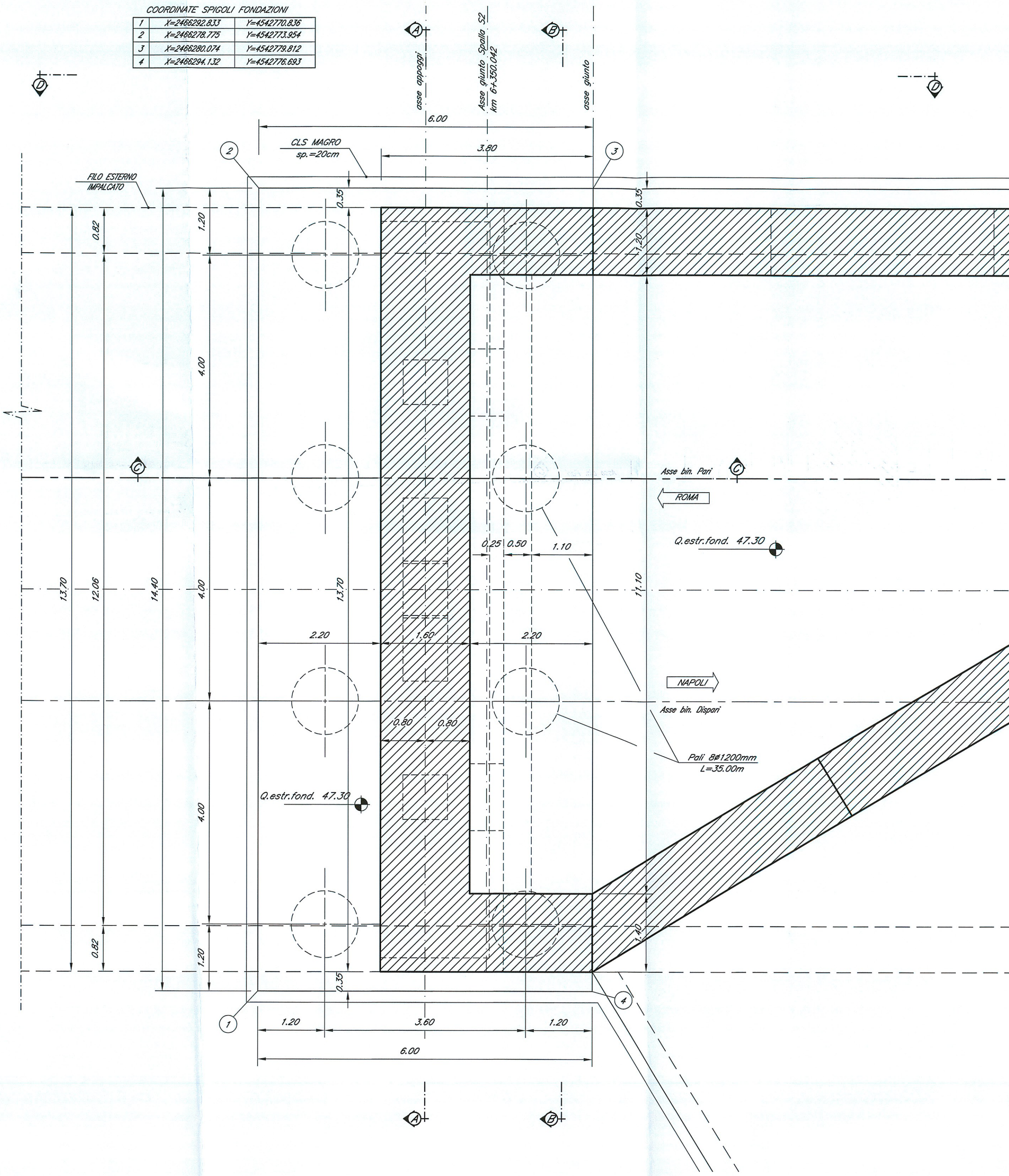
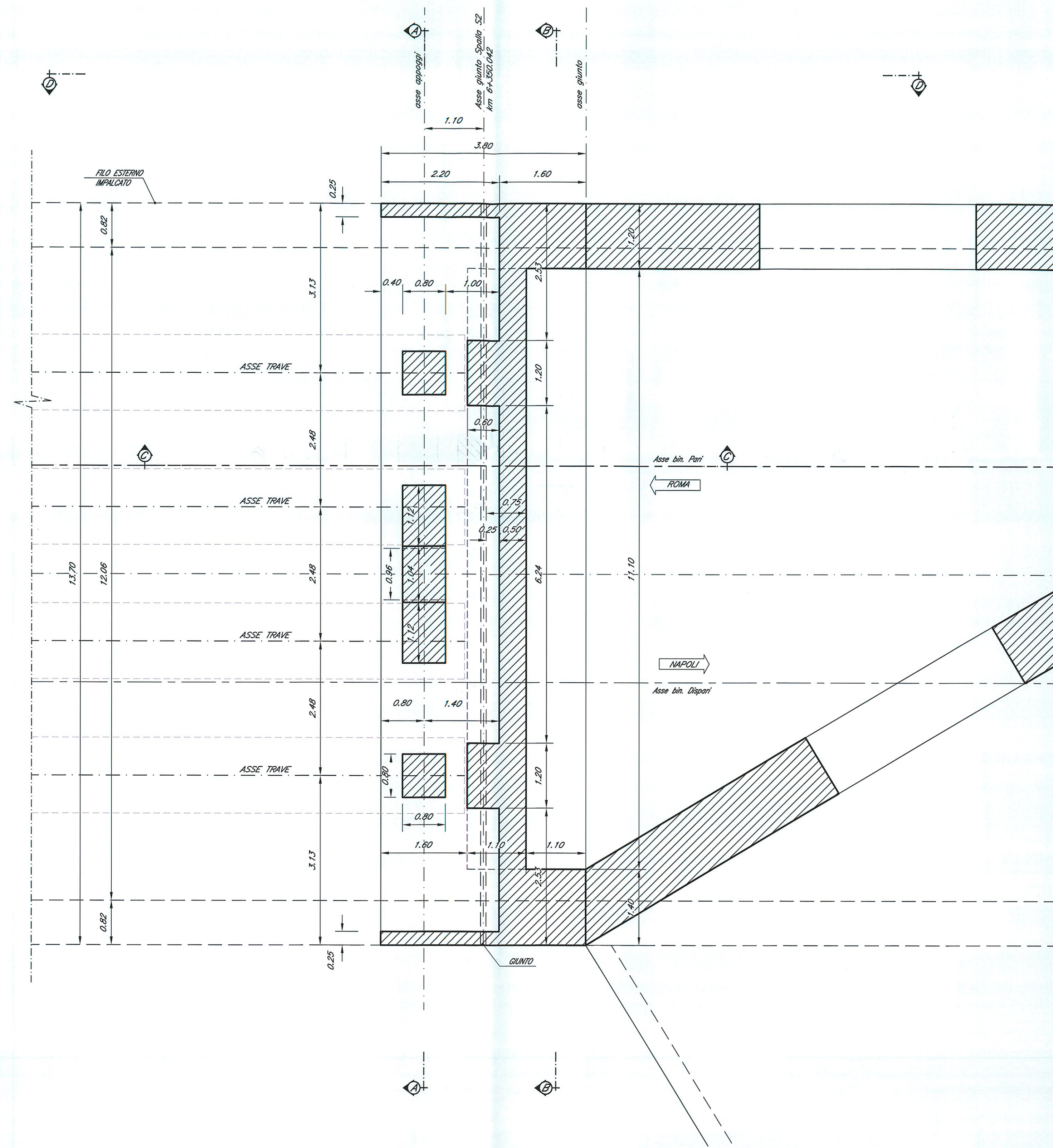


PIANTA ALLO SPICCATO
Scale 1:50


COORDINATE SPICCATI FONDAZIONI	
1	P=448326.401 Y=4542778.831
2	P=448326.401 Y=4542778.831
3	P=448326.401 Y=4542778.831
4	P=448326.401 Y=4542778.831



PIANTA APOGGI
Scale 1:50



PROSPETTO D-D
Scale 1:50



NOTE:
1) Per la tabella materiali e note generali fare riferimento al documento 970F010097T00000001 - Tabella Materiali e Note generali.
2) Verniciatura delle superfici esterne in elevazione.

COMMITTENTE:
RFI
RETE FERROVIARIA ITALIANA
GRUPPO FERROVIE DELLO STATO ITALIANE
DIREZIONE INVESTIMENTI
PROGRAMMA NODO DI NAPOLI

PROGETTAZIONE:
ITALFERR
GRUPPO FERROVIE DELLO STATO ITALIANE

DIREZIONE TECNICA
U.O. STRUTTURE

PROGETTO DEFINITIVO

ITINERARIO NAPOLI-BARI
RADDOPPIO TRATTA CANCELLO-BENEVENTO
E LOTTO FUNZIONALE CANCELLO-FRASSO TELESINO E VARIANTE ALLA
LINEA ROMA-NAPOLI VIA CASSINO NEL COMUNE DI MADDALONI

PONTI E VIADOTTI
VIADOTTO dal km 5+500,042 al km 6+350,042: Viadotto Cave I
Carpenteria spalla S2 - Tav. 2 di 2

SCALA: 1:50

COMMESSA	LOTTO	FASE	ENTE	TIPO DOC.	OPERA/DISCIPLINA	PROGR.	REV.
11F0F	01	D	09	BB	V11204	004	A

Revis.	Descrizione	Redatto	Data	Verificato	Data	Approvato	Data	Autorizzato	Data
A	Emissione Definitiva	A. Tosari	Lug 2015	T. Alberici	Lug 2015	F. Cernone	Lug 2015	A. Vignone	Lug 2015