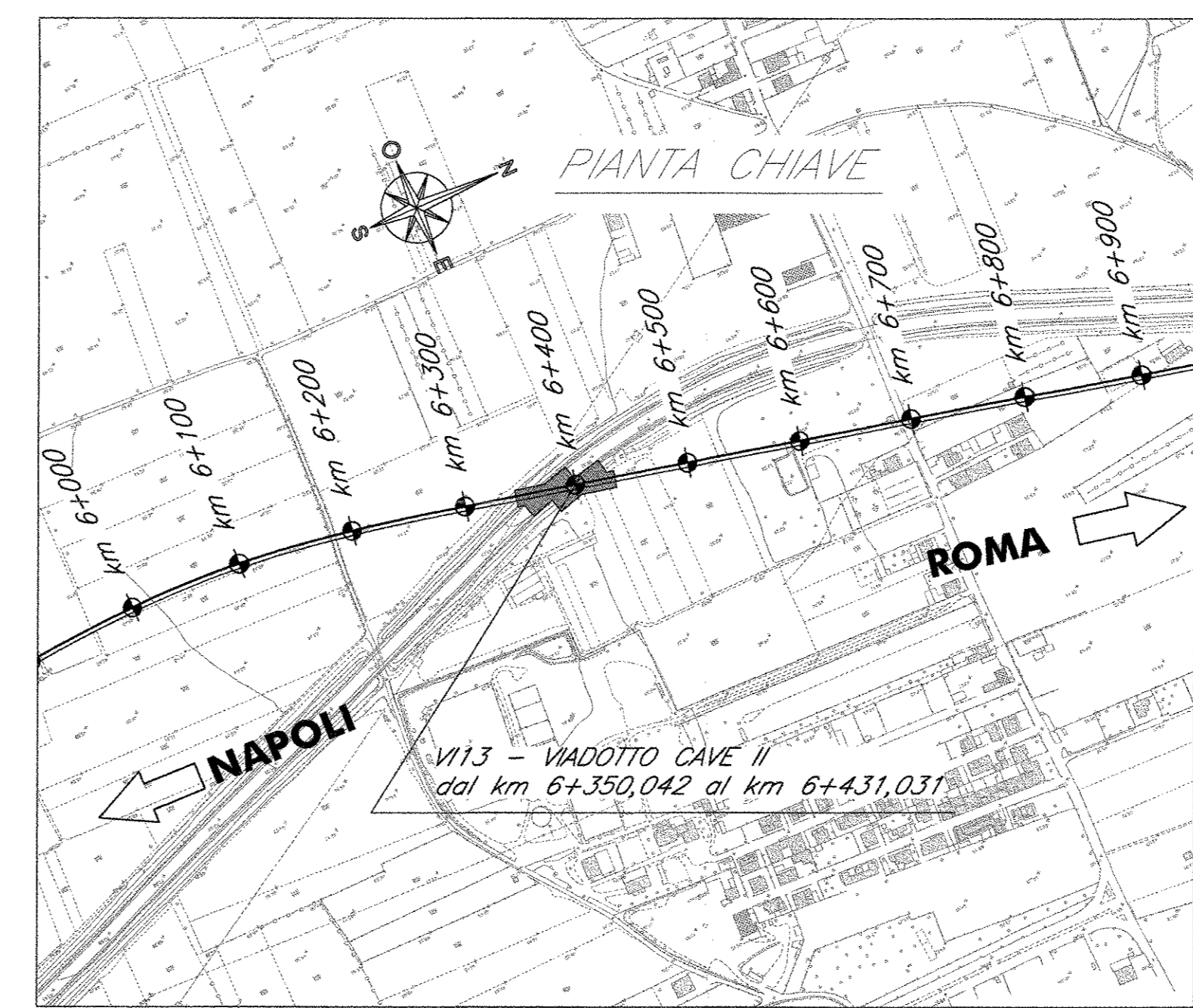
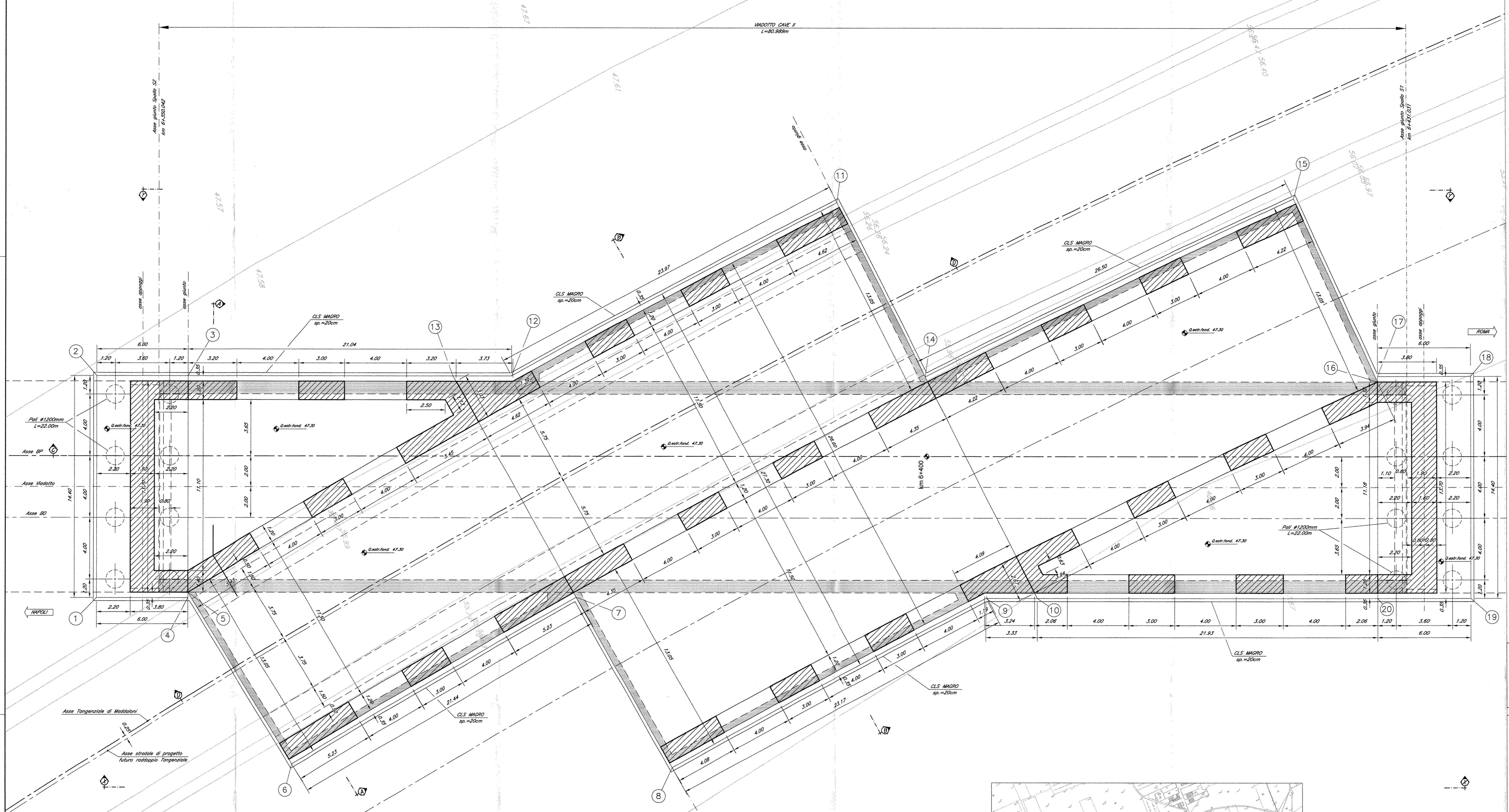
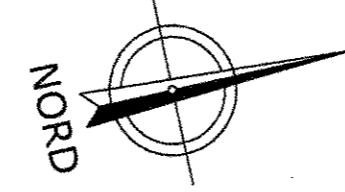


PIANTA FONDAZIONI

Scala: 1:100



COORDINATE SPIGOLI FONDAZIONI

1	X=2466292.833	Y=4542770.836	11	X=2466278.198	Y=4542823.440
2	X=2466278.775	Y=4542773.954	12	X=2466284.530	Y=4542800.351
3	X=2466280.074	Y=4542779.812	13	X=2466283.800	Y=4542798.808
4	X=2466284.132	Y=4542778.693	14	X=2466290.495	Y=4542826.612
5	X=2466283.791	Y=4542776.769	15	X=2466284.364	Y=4542852.397
6	X=2466306.139	Y=4542780.992	16	X=2466297.133	Y=4542855.093
7	X=2466299.588	Y=4542801.404	17	X=2466296.791	Y=4542855.169
8	X=2466311.718	Y=4542805.100	18	X=2466298.080	Y=4542861.026
9	X=2466305.378	Y=4542827.384	19	X=2466312.149	Y=4542857.907
10	X=2466306.099	Y=4542830.637	20	X=2466310.849	Y=4542852.050

NOTE:
 1) Per la tabella materiali e note generali fare riferimento al documento "F0FD1D091T0C0000001 - Tabella Materiali e Note generali".
 2) Verniciatura delle superfici esterne in elevazione.

COMMITTENTE:

**DIREZIONE INVESTIMENTI
PROGRAMMA NODO DI NAPOLI**

PROGETTAZIONE:

**DIREZIONE TECNICA
U.O. STRUTTURE**

PROGETTO DEFINITIVO

**ITINERARIO NAPOLI-BARI
RADDOPPIO TRATTA CANCELLO-BENEVENTO
1° LOTTO FUNZIONALE CANCELLO-FRASSO TELESINO E VARIANTE ALLA
LINEA ROMA-NAPOLI VIA CASSINO NEL COMUNE DI MADDALONI**

PONTI E VIADOTTI
 VIADOTTO dal km 6+350,042 al km 6+431,031: Viadotto Cave II

Pianta fondazioni

SCALA: 1:100

COMMESSA LOTTO FASE ENTE TIPO DOC. OPERA/DISCIPLINA PROGR. REV.

Revis	Descrizione	Redatto	Data	Verificato	Data	Approvato	Data	Autore	Data
A	Emissione Esecutiva	A. Tolani	Lug 2015	T. Abenati	Lug 2015	F. Centore	Lug 2015		