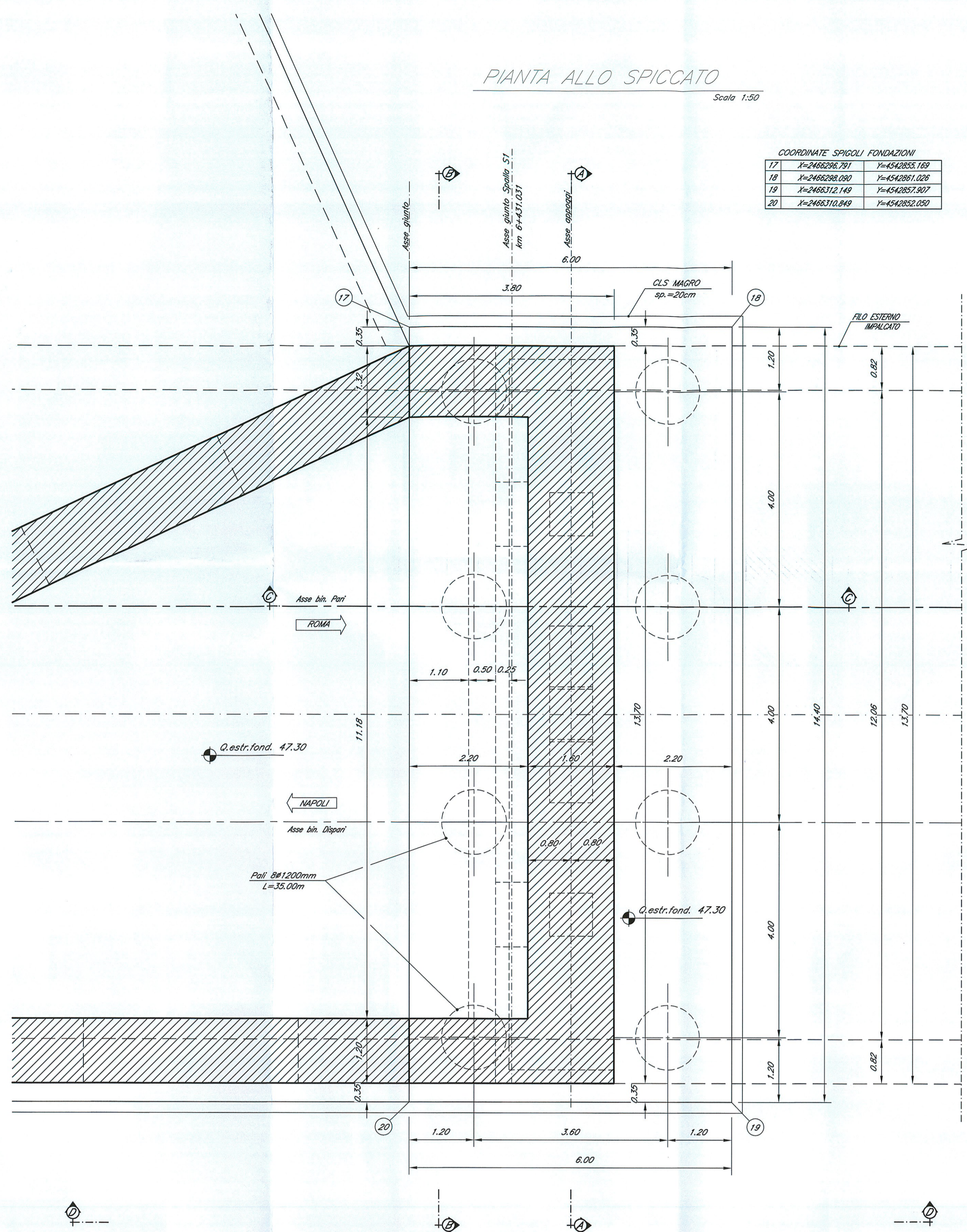
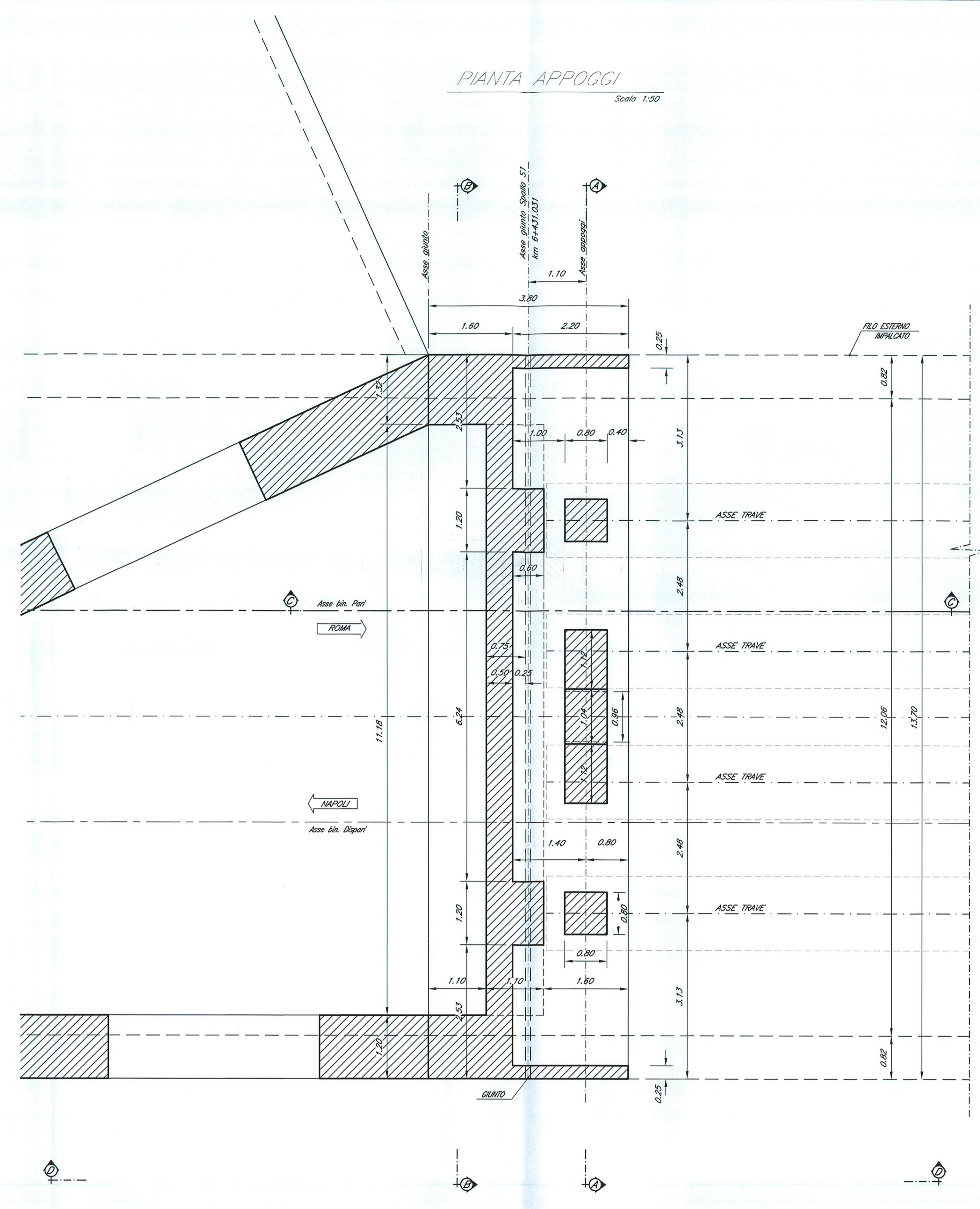


PIANTA ALLO SPICCATO
Scala 1:50

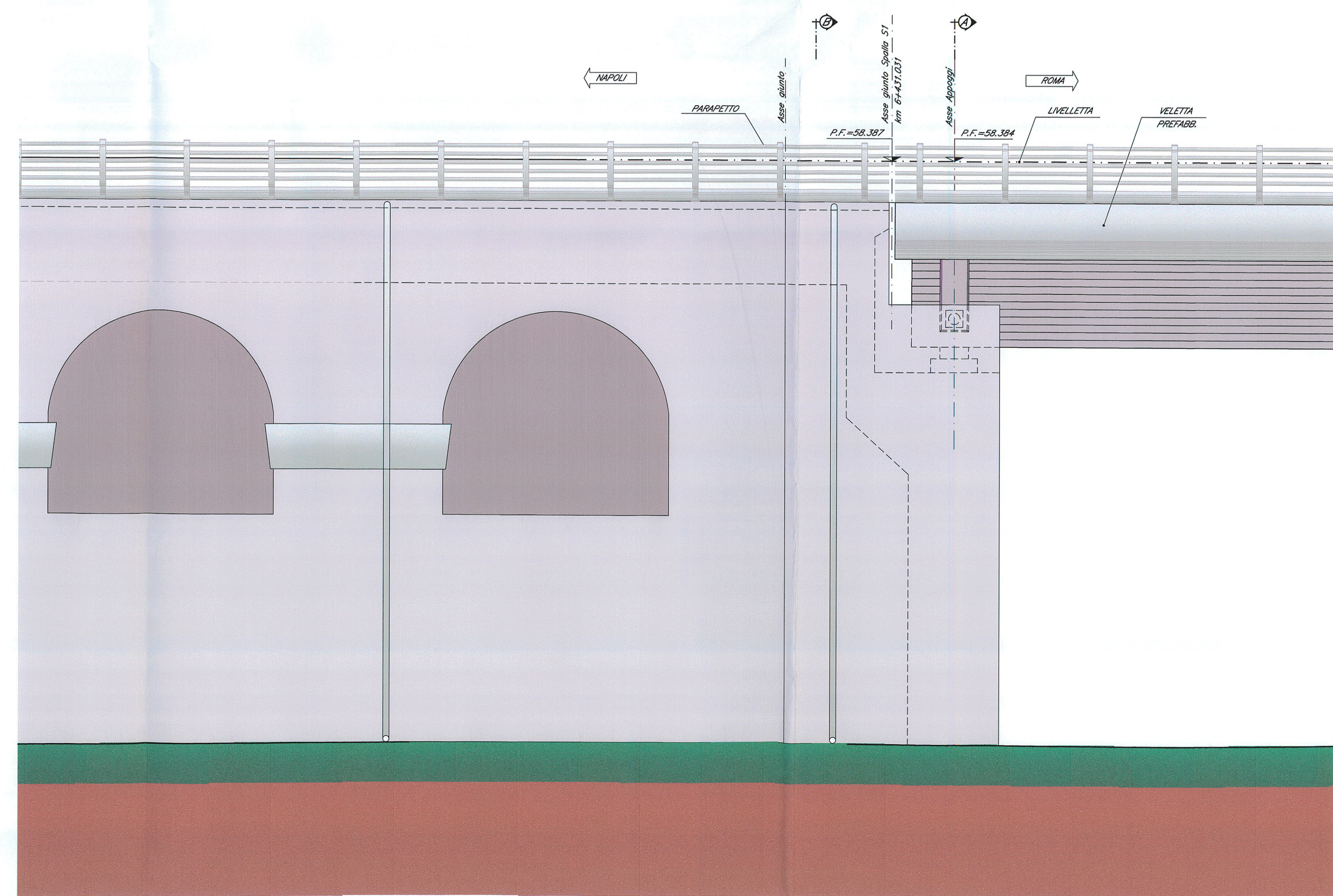
COORDINATE SPICOLI FONDAZIONI			
17	X=44829.791	Y=424285.189	
18	X=44829.990	Y=424287.029	
19	X=44832.149	Y=424282.267	
20	X=44832.849	Y=424282.050	



PIANTA APPOGGI
Scala 1:50



PROSPETTO D-D
Scala 1:50



- NOTE:
- 1) Per la tabella materiali e note generali fare riferimento al documento "IFOF10097TDC0000001 - Tabella Materiali e Note generali".
 - 2) Verniciatura delle superfici esterne in elevazione.

COMMITTENTE:

RFI
RETE FERROVIARIA ITALIANA
GRUPPO FERROVIE DELLO STATO ITALIANE

DIREZIONE INVESTIMENTI
PROGRAMMA NODO DI NAPOLI

PROGETTAZIONE:

ITALFERR
GRUPPO FERROVIE DELLO STATO ITALIANE

DIREZIONE TECNICA
U.O. STRUTTURE

PROGETTO DEFINITIVO

ITINERARIO NAPOLI-BARI
RADDOPPIO TRATTA CANCELLO-BENEVENTO
1° LOTTO FUNZIONALE CANCELLO-FRASSO TELESINO E VARIANTE ALLA LINEA ROMA-NAPOLI VIA CASSINO NEL COMUNE DI MADDALONI

PONTI E VIADOTTI
VIADOTTO dal km 6+431,031 al km 6+606,031: Viadotto Cave III

Carpenteria spalla S1 - Tav. 2 di 2

SCALA:
1:50

COMMESSA LOTTO FASE ENTE TIPO DOC. OPERA/DISCIPLINA Progr. REV.

IFOF 01 D 09 PZ M11404 002 A

Revis.	Descrizione	Redatto	Data	Verificato	Data	Approvato	Data	Autorizzato	Data
A	Emissione Definitiva	A. Tonani	Lug 2015	T. Alberti	Lug 2015	F. Cerone	Lug 2015		