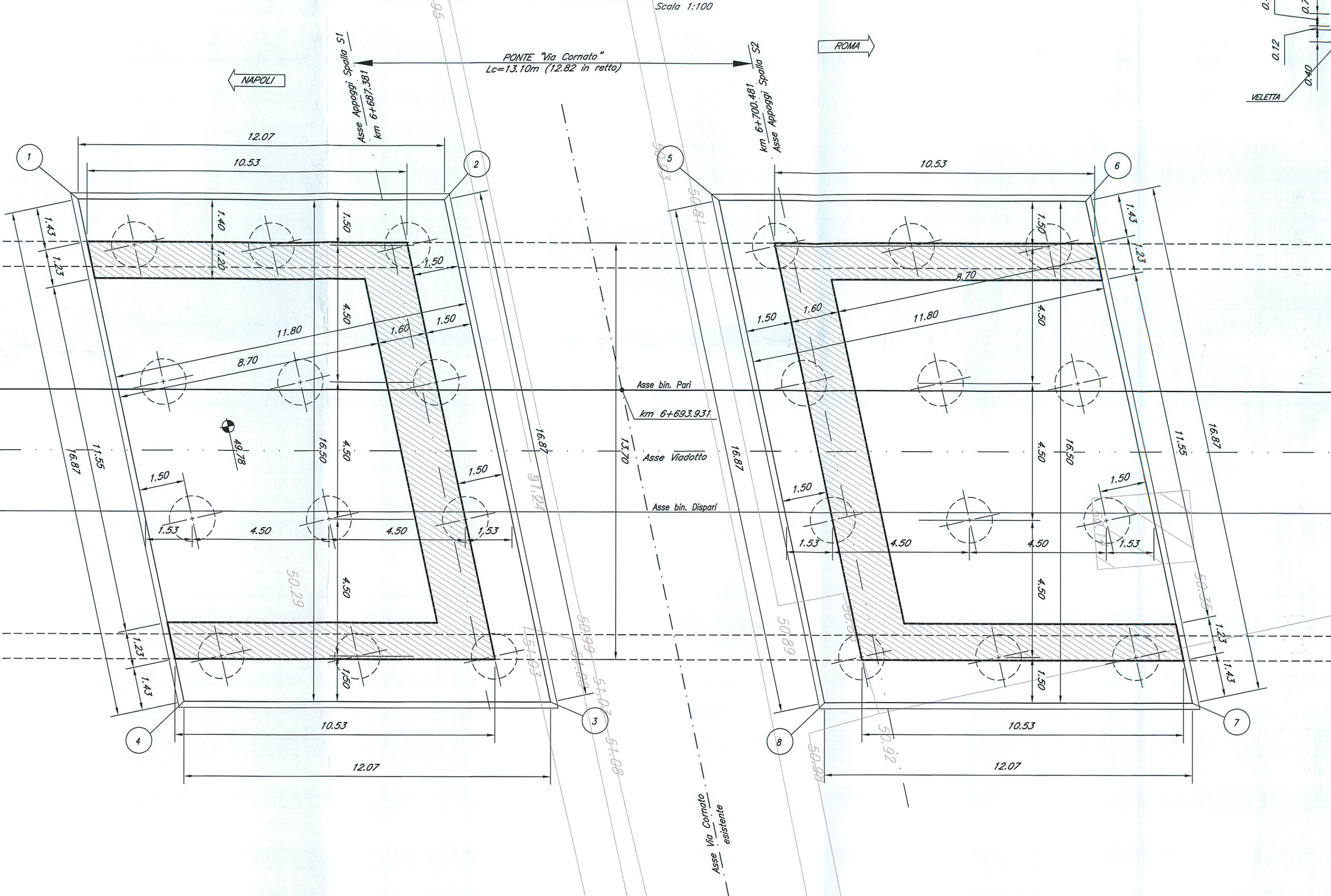


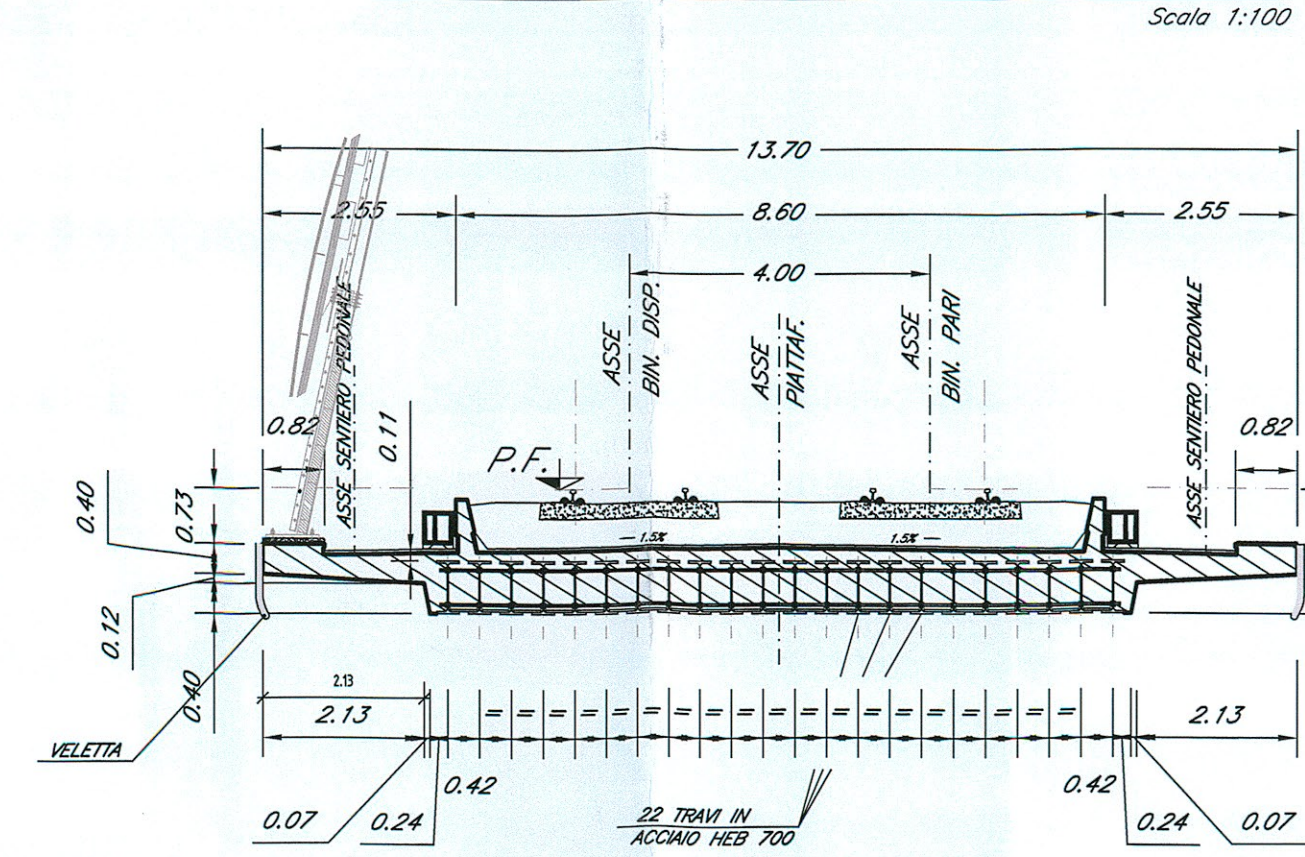
COORDINATE SPIGOLI FONDAZIONI

1	X=2466349,239	Y=4543096,437
2	X=2466351,851	Y=4543108,219
3	X=2466369,717	Y=4543108,059
4	X=2466369,104	Y=4543096,279
5	X=2466353,803	Y=4543117,017
6	X=2466356,417	Y=4543128,799
7	X=2466373,283	Y=4543128,639
8	X=2466370,669	Y=4543116,859

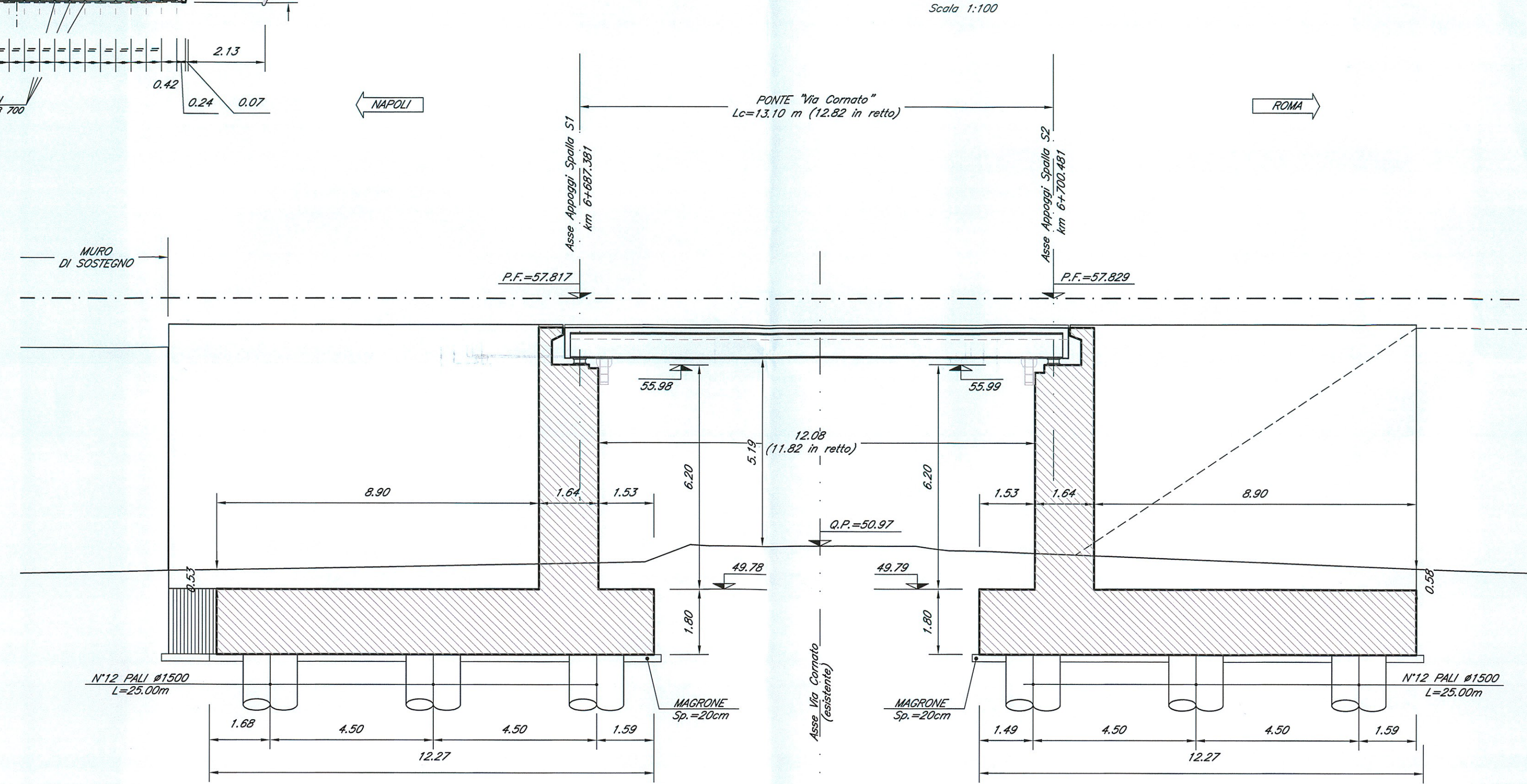
PIANTA FONDAZIONI



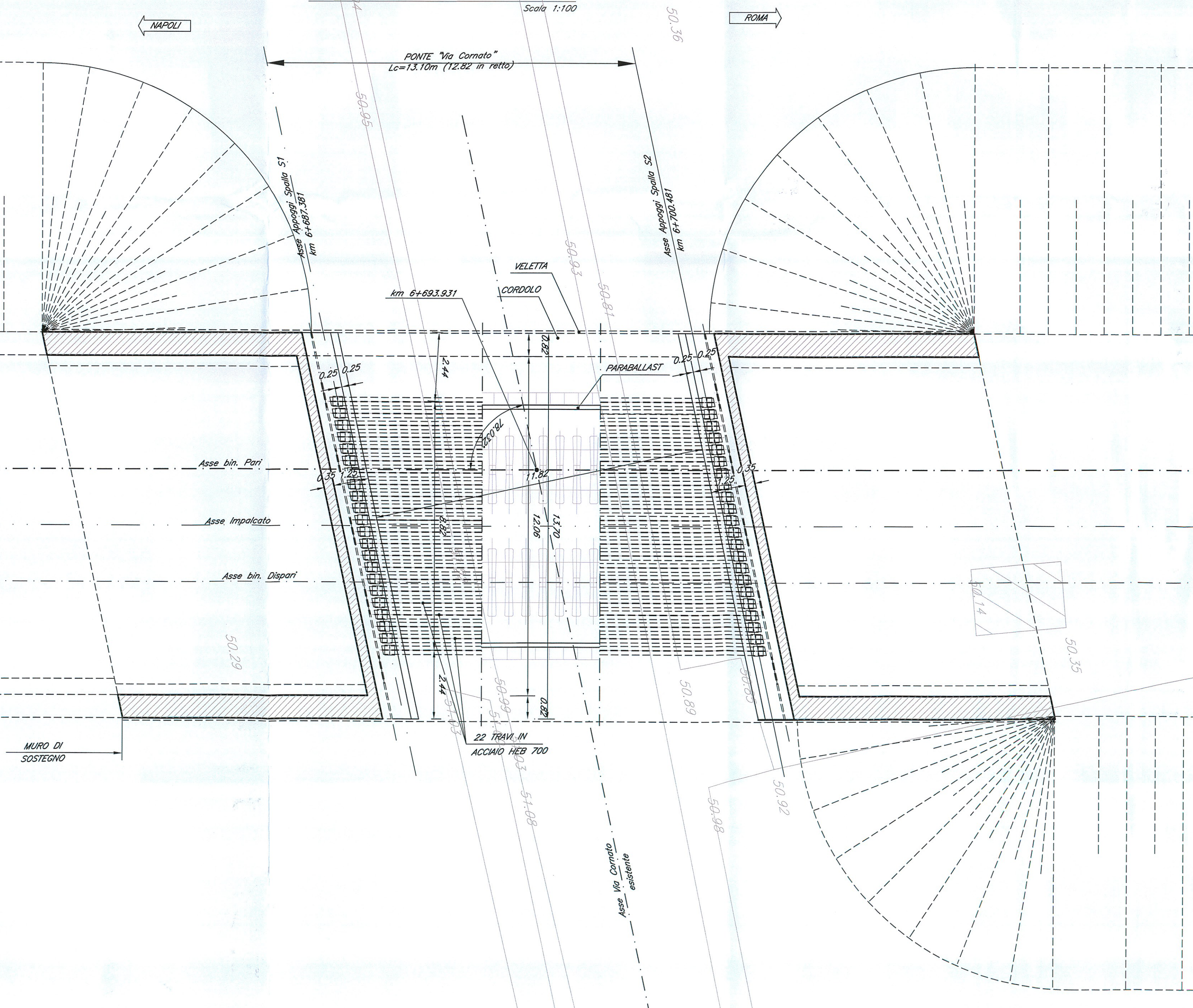
SEZIONE TRASVERSALE



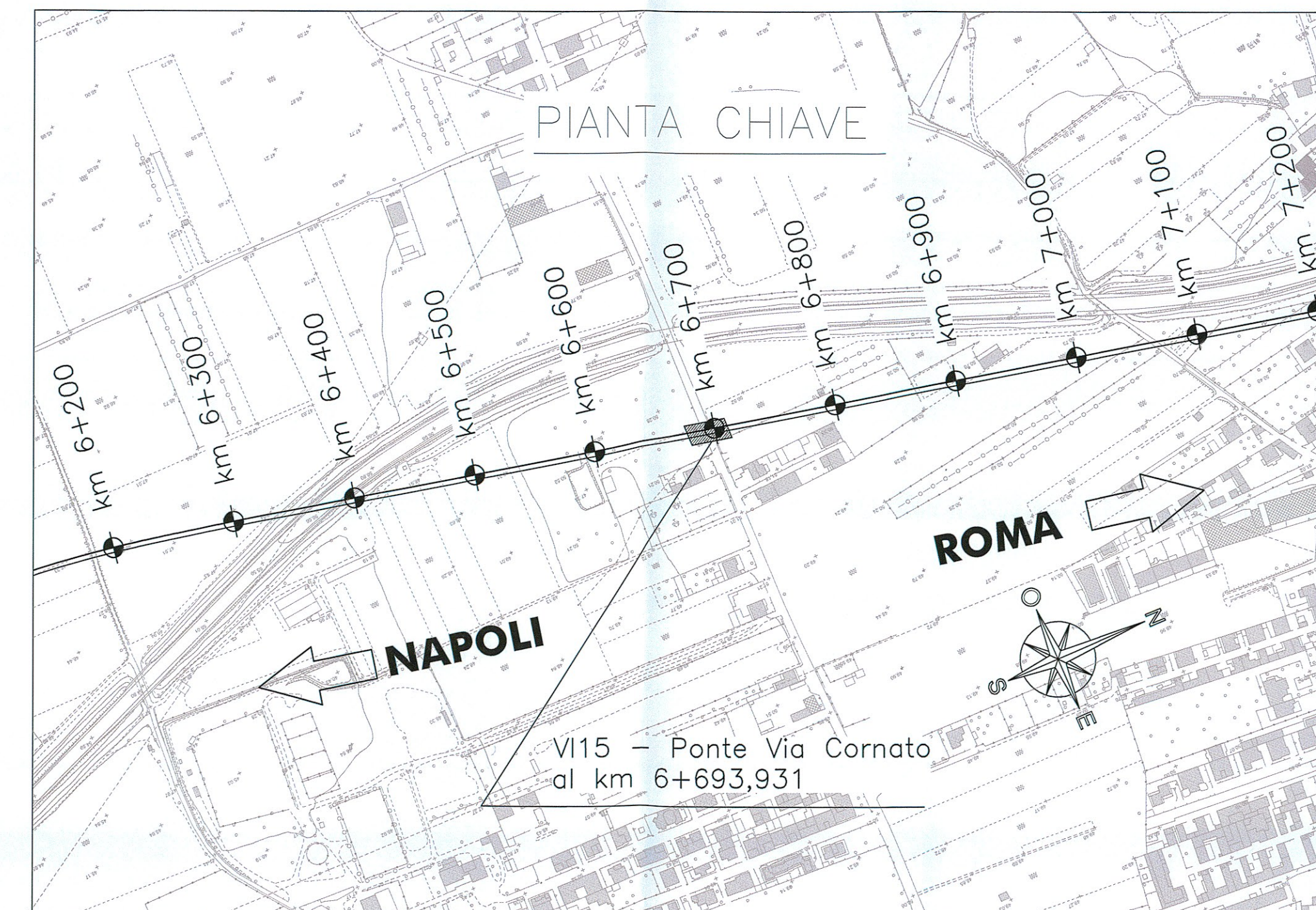
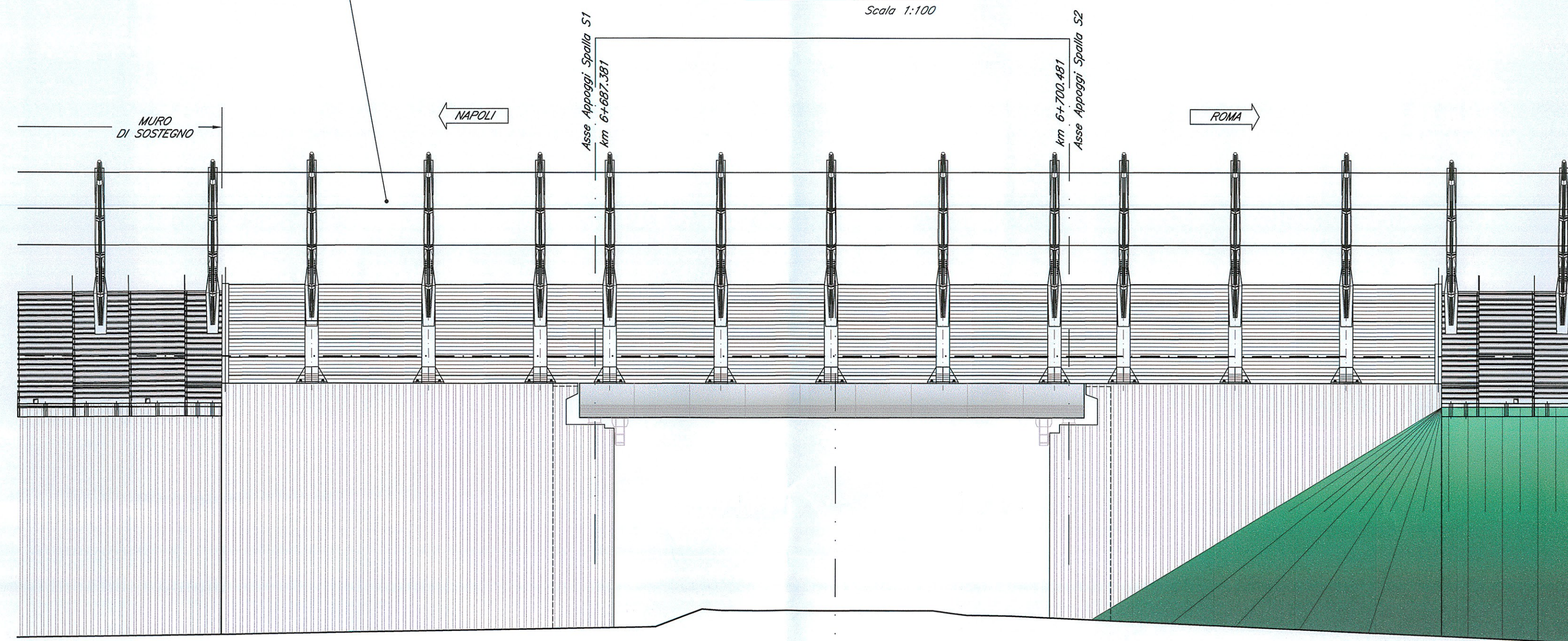
SEZIONE LONGITUDINALE



PIANTA IMPALCATO



PROSPETTO



NOTE:
 1) Per la tabella materiali e note generali fare riferimento al documento "IFOFO10097TTOC00000001 - Tabella Materiali e Note generali".
 2) Trattamento "a matrice" dei muri frontali e laterali delle spalle del viadotto.

COMMITTENTE:
RFI
 RETE FERROVIARIA ITALIANA
 GRUPPO FERROVIE DELLO STATO ITALIANE
DIREZIONE INVESTIMENTI
PROGRAMMA NODO DI NAPOLI

PROGETTAZIONE:
ITALFERR
 GRUPPO FERROVIE DELLO STATO ITALIANE

DIREZIONE TECNICA
U.O. STRUTTURE
PROGETTO DEFINITIVO
ITINERARIO NAPOLI-BARI
RADDOPPIO TRATTA CANCELLO-BENEVENTO
E VARIANTE ALLA LINEA ROMA-NAPOLI VIA CASSINO NEL COMUNE DI MADDALONI

PONTI E VIADOTTI
 PONTE al km 6+693,931: Ponte Via Cornato
 Pianta fondazioni, impalcato, sezione longitudinale e trasversale, prospetto

Revis.	Descrizione	Redatto	Data	Verificato	Data	Approvato	Data	Autorizzato	Data
A	Emissione Definitiva	A. Tosani	Lug. 2015	T. Alberti	Lug. 2015	F. Cerrone	Lug. 2015	A.

IFOFO	01	D	09	PA	VI1500	001	A
-------	----	---	----	----	--------	-----	---

File: IFOF_01_09.PA.VI1500.001.A n. Etab.: 242