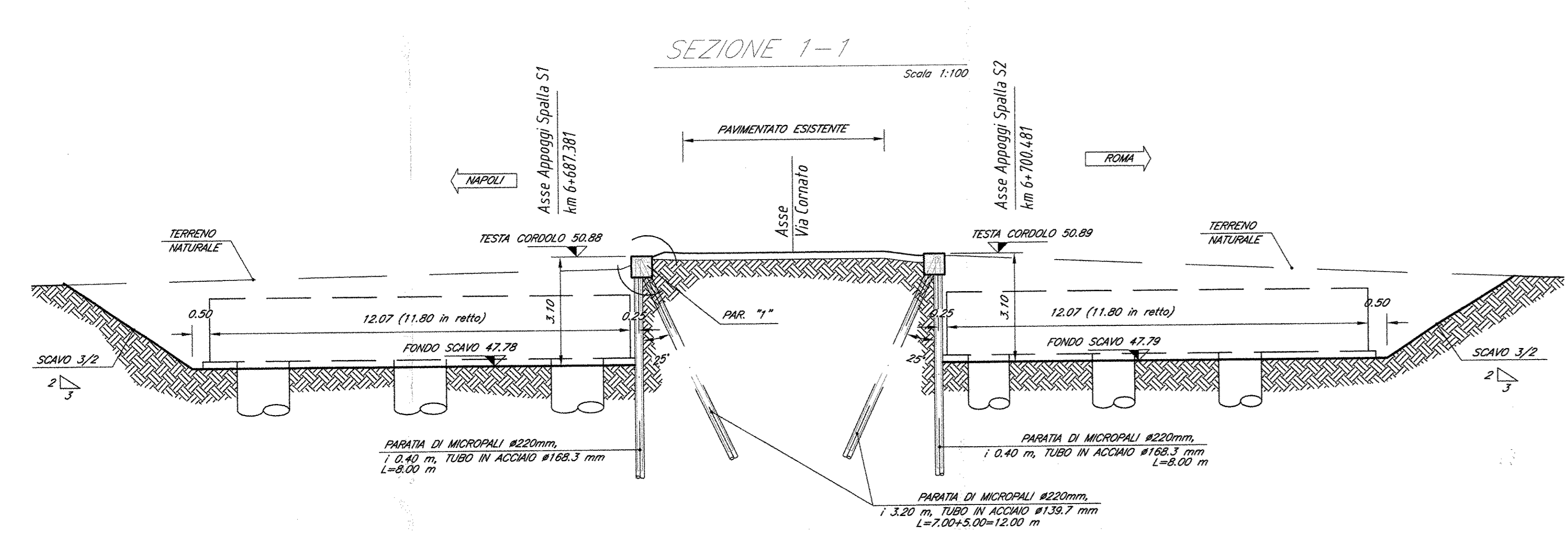
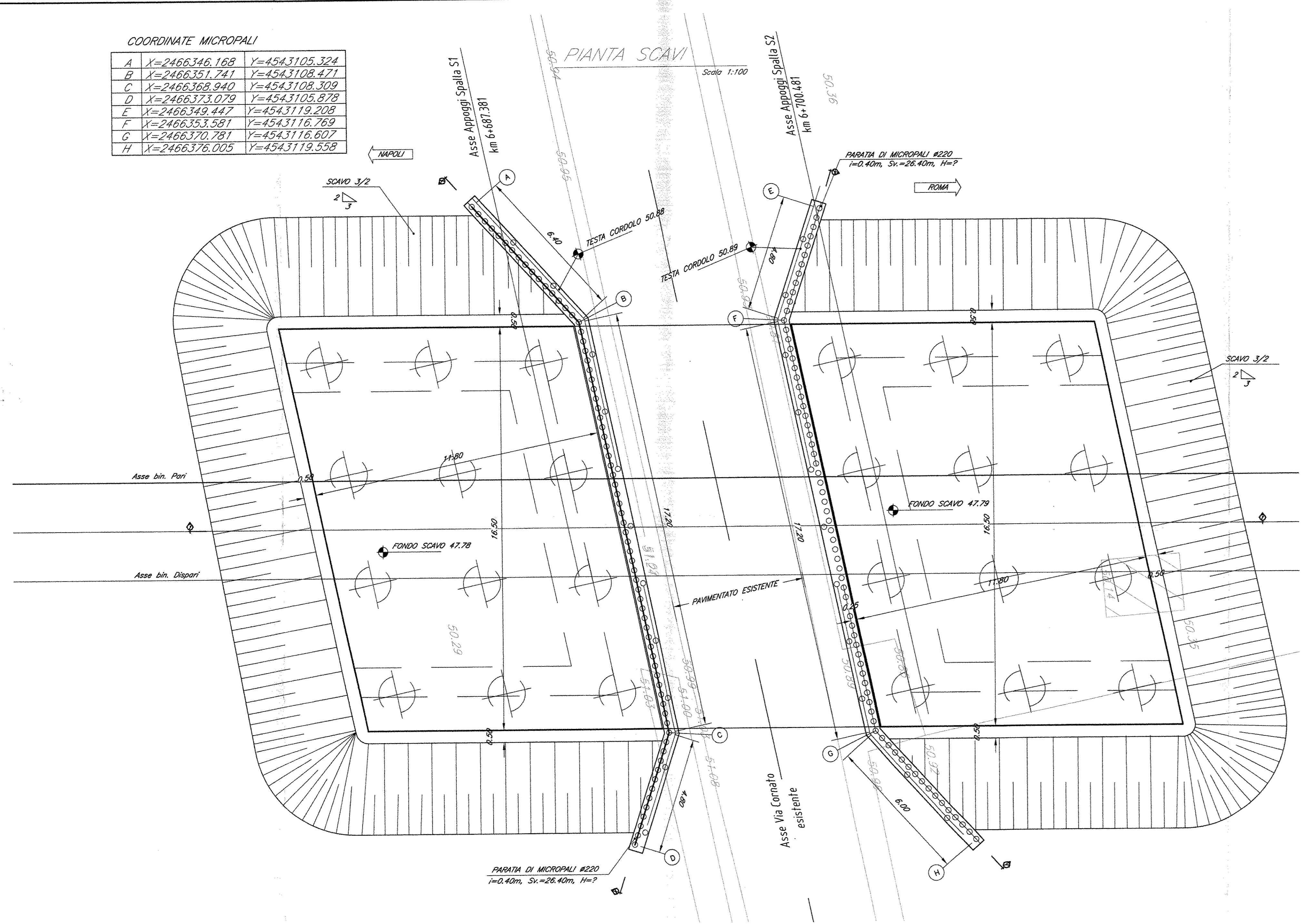
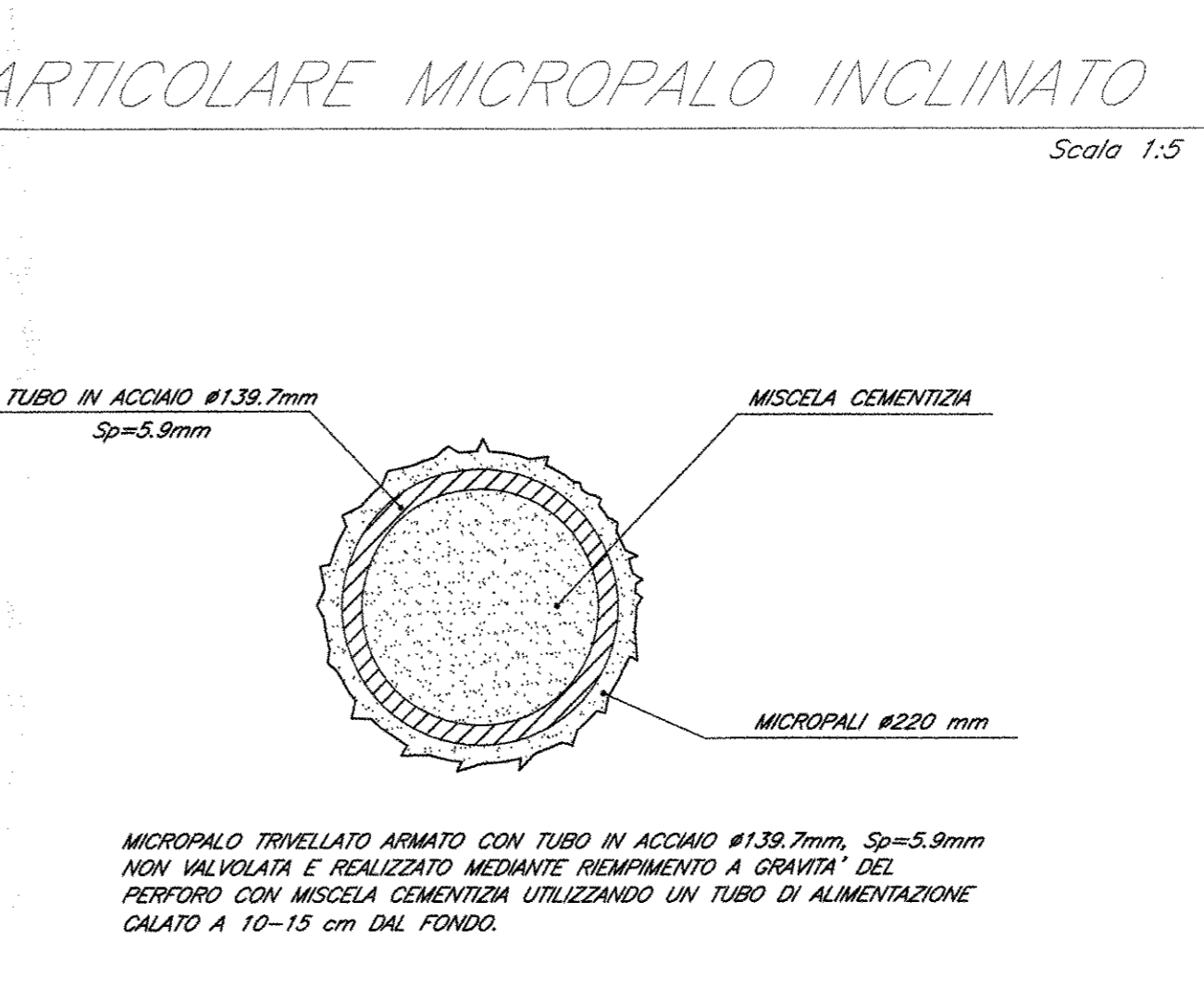
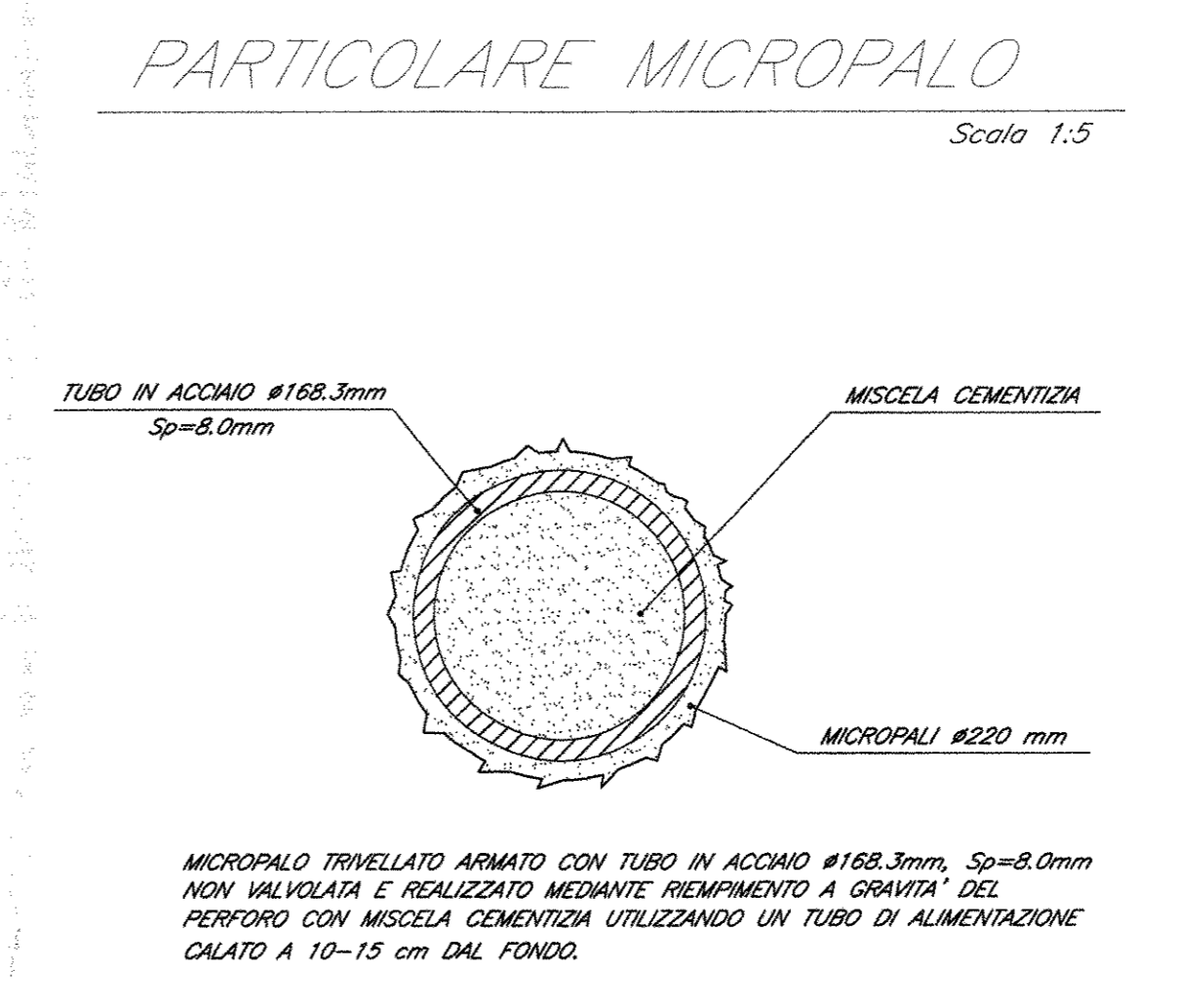
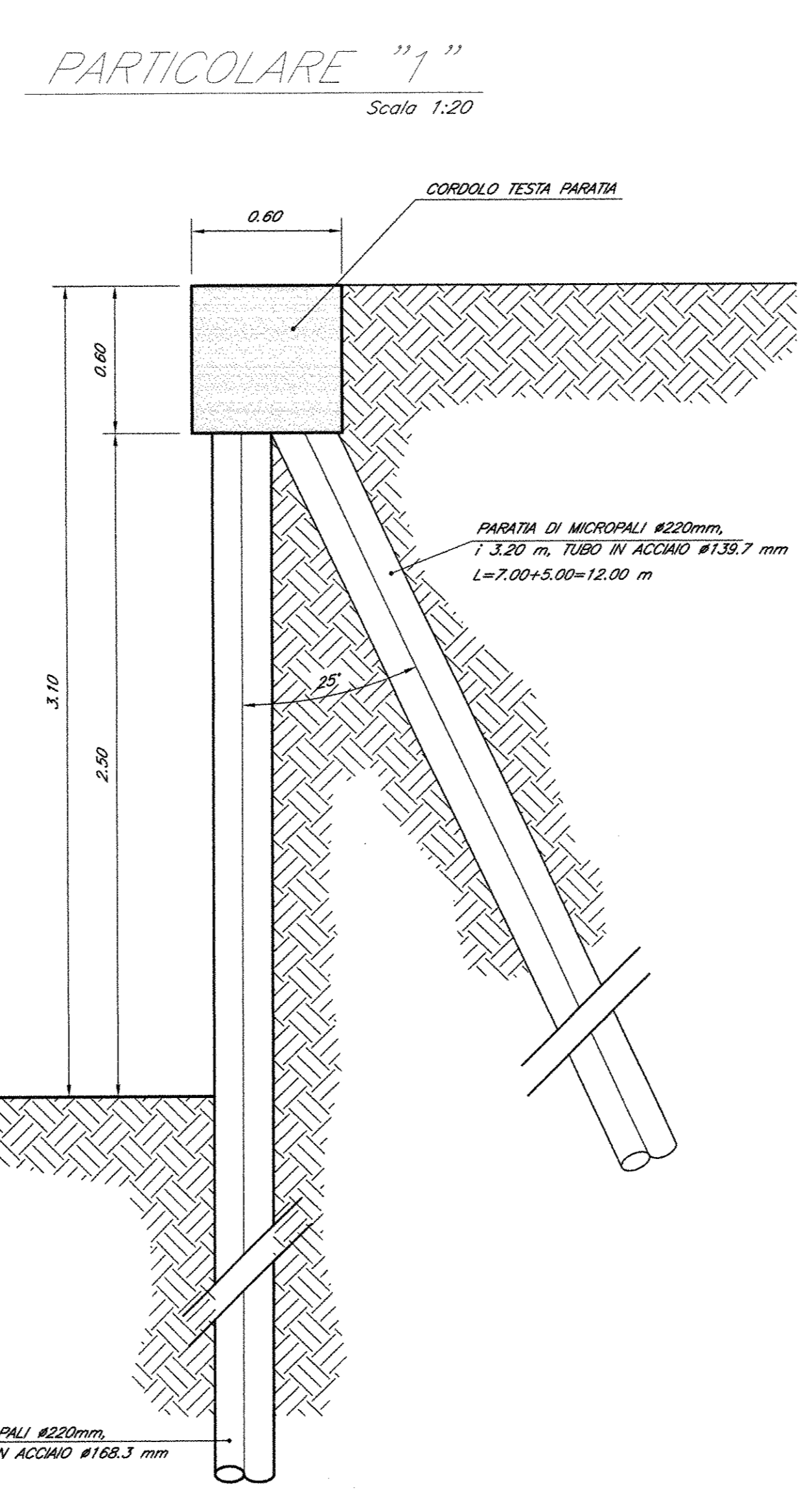


COORDINATE MICROPALI

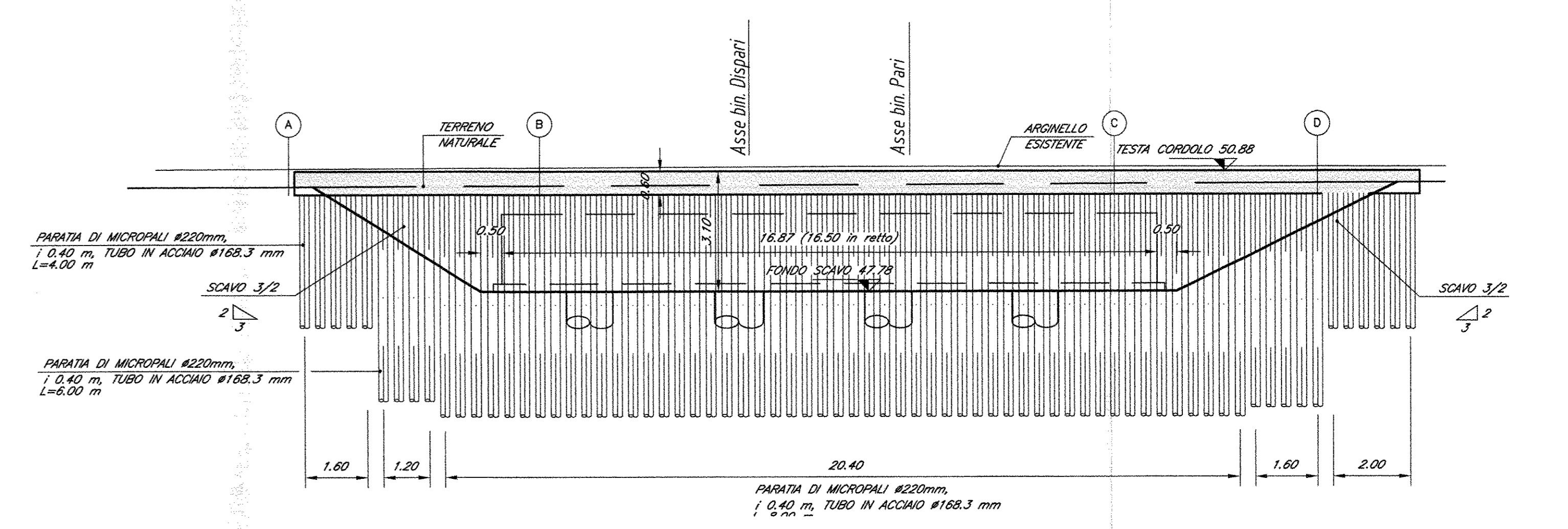
A	X=2466346.168	Y=4543105.324
B	X=2466351.741	Y=4543108.471
C	X=2466369.940	Y=4543109.100
D	X=2466373.079	Y=4543105.879
E	X=2466349.447	Y=4543119.209
F	X=2466353.581	Y=4543116.799
G	X=2466370.781	Y=4543119.607
H	X=2466376.005	Y=4543119.558



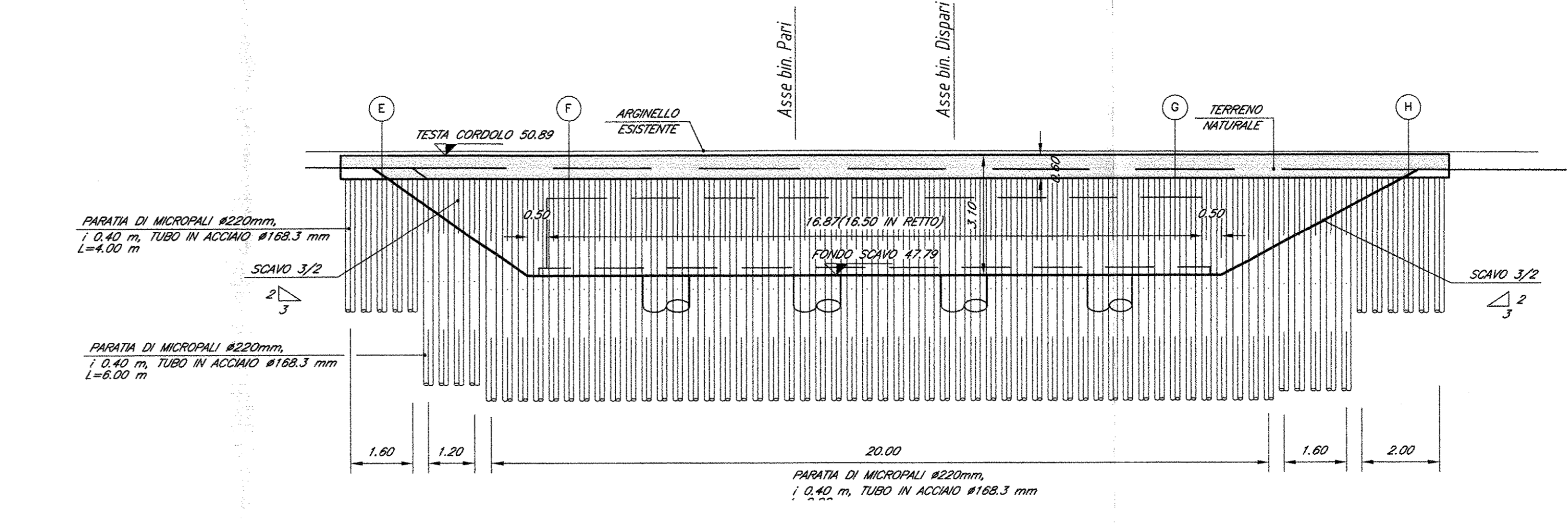
- FASI REALIZZATIVE**
- 1) REALIZZAZIONE DELLE PARATE DI MICROPALI PREVISTE A PROTEZIONE DELLA PIATTAFORMA STRADALE ESISTENTE, MANTENENDO IL TRANSITO VEICOLARE.
 - 2) SCAVO FINO A QUOTA IMPOSTA MAGNONE DI FONDAZIONE, REALIZZAZIONE DEL PLINTO DI FONDAZIONE E DELL'ELEVAZIONE DI ENTRAMBE LE SPALLE SEMPRE MANTENENDO IL TRANSITO VEICOLARE.
 - 3) VARO DELLE TRAVI IN ACCIAIO E SUCCESSIVO GETTO DI COMPLETAMENTO IN CLS. QUESTA LAVORAZIONE AVVERRÀ DURANTE LE ORE NOTTURNE, CON CONSEGUENTE INTERRUZIONE, IN QUESTE ORE, DEL TRANSITO VEICOLARE, CHE SARÀ DEVIATO SU VIABILITÀ ALTERNATIVE PER TUTTA LA DURATA DI QUEST'ULTIMA LAVORAZIONE.



SVILUPPATA X-X Scale 1:100



SVILUPPATA Y-Y Scale 1:100



NOTE:
Per la tabella materiali e note generali fare riferimento al documento "PROF012091700000001 - Tabella Materiali e Note generali".

COMMITTENTE:
RFI
RISTE FERROVIARIE ITALIANE
GRUPPO FERROVIE DELLO STATO ITALIANE

DIREZIONE INVESTIMENTI
PROGRAMMA NODO DI NAPOLI

PROGETTAZIONE:
ITALFERR
GRUPPO FERROVIE DELLO STATO ITALIANE

DIREZIONE TECNICA
U.O. STRUTTURE

PROGETTO DEFINITIVO

ITINERARIO NAPOLI-BARI
RADDOPPIO TRATTA CANCELLO-BENEVENTO
1° LOTTO FUNZIONALE CANCELLO-FRASSO TELESINO E VARIANTE ALLA LINEA ROMA-NAPOLI VIA CASSINO NEL COMUNE DI MADDALONI

PONTI E VIADOTTI
PONTE al km 6+693,931: Ponte Via Comato

Pianta scavi, opere provvisoriale e fasi realizzative

SCALA:
varie

Rev.	Descrizione	Redatto	Data	Verificato	Data	Approvato	Data	Autografo	Stato
A	Emissione Definitiva	A. Tosari	Lug 2015	T. Aberti	Lug 2015	F. Carrone	Lug 2015		