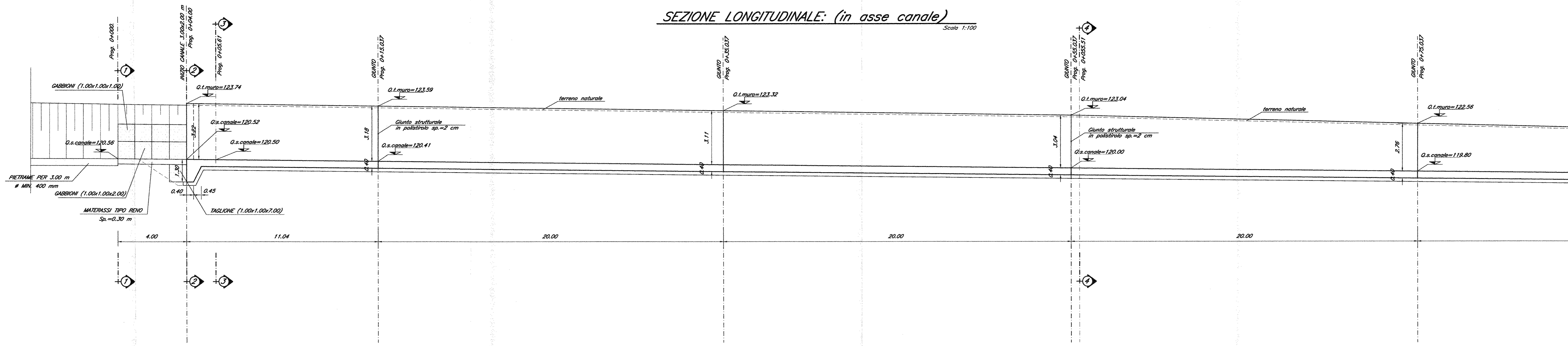


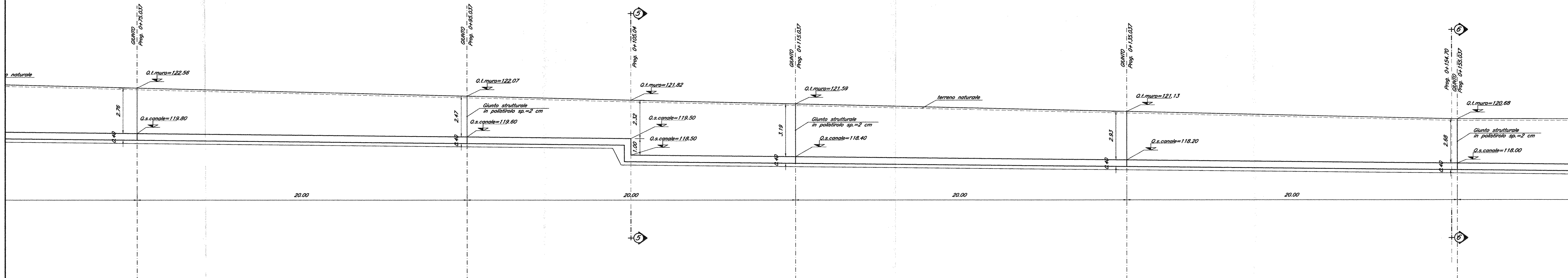
SEZIONE LONGITUDINALE: (in asse canale)

Scala 1:100



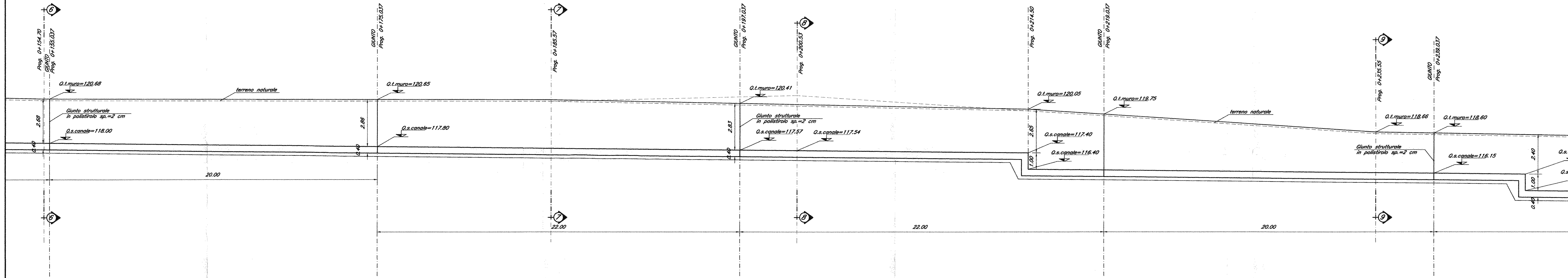
SEZIONE LONGITUDINALE: (in asse canale)

Scala 1:100



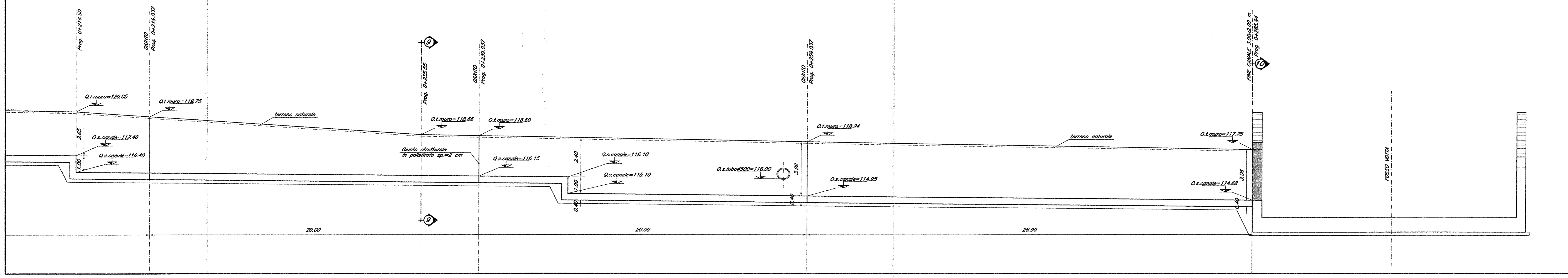
SEZIONE LONGITUDINALE: (in asse canale)

Scala 1:100



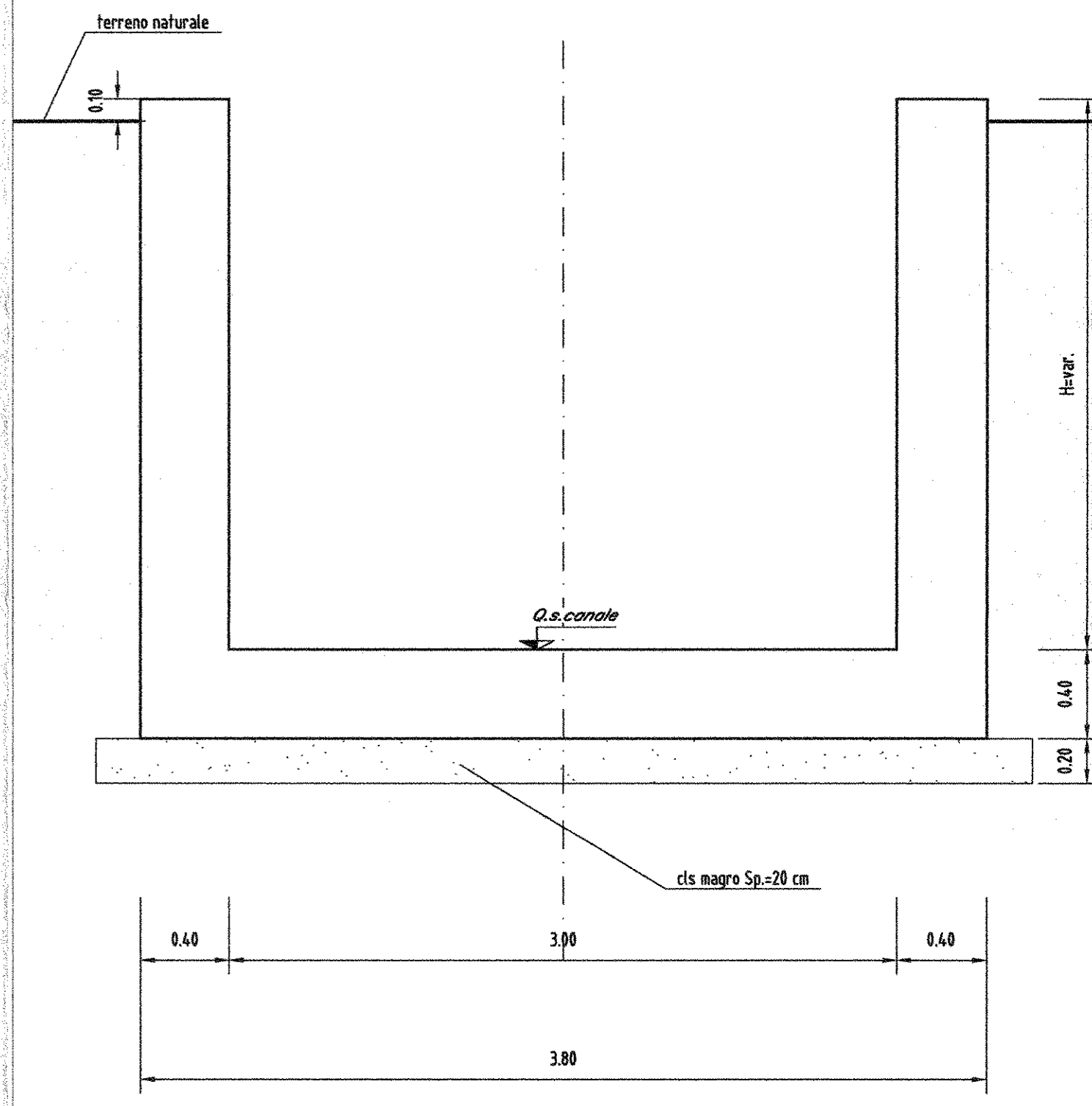
SEZIONE LONGITUDINALE: (in asse canale)

Scala 1:100



SEZIONE CANALE AD "U"

Scala 1:20



COMMITTENTE:



DIREZIONE INVESTIMENTI
PROGRAMMA NODO DI NAPOLI

PROGETTAZIONE:



DIREZIONE TECNICA
U.O. CORPO STRADALE E GEOTECNICA

PROGETTO DEFINITIVO

ITINERARIO NAPOLI-BARI
RADDOPPIO TRATTA CANCELLO-BENEVENTO
1° LOTTO FUNZIONALE CANCELLO-FRASSO TELESINO E VARIANTE ALLA
LINEA ROMA-NAPOLI VIA CASSINO NEL COMUNE DI MADDALONI

Titolo: Idrologia e idraulica
Canale idraulico ad "U" Km 7+100+7+385: Sezioni longitudinali e tipo

SCALA:

1:VARIE

COMMESSA LOTTO FASE ENTE TIPO DOC. OPERA/DISCIPLINA PROG. REV.

I1F0F 01 D 11 W9 1D0202 008 A

Revis.	Descrizione	Redatto	Data	Verificato	Data	Approvato	Data	Autorizzato	Data
A	Emissione Definitiva	A. Tosiani	Lug 2015	E. Fanni	Lug 2015	F. Corone	Lug 2015		

File: I1F0F 01 D 11 W9 1D0202 008 A

n. Etab. 542