SEZIONE 52

PROGRESSIVA 3871.57

RILEVATO	149.86m²
SCAVO	0.00m²
SCOTICO	18.36m²
BONIFICA	18.41m²
TERRENO VEGETALE	29.38m
DEM. RIL. ESISTENTE	0.00m²
DEM. ARM. ESISTENTE	0.00m²
GRADONATURA	0.00m



SEZIONE 53

PROGRESSIVA 3950.00

RILEVATO	187.11 m²
SCAVO	0.00 m²
SCOTICO	19.97 m²
BONIFICA	19.97 m²
TERRENO VEGETALE	33.18 m
DEM. RIL. ESISTENTE	0.00 m²
DEM. ARM. ESISTENTE	0.00 m²
GRADONATURA	0.00 m

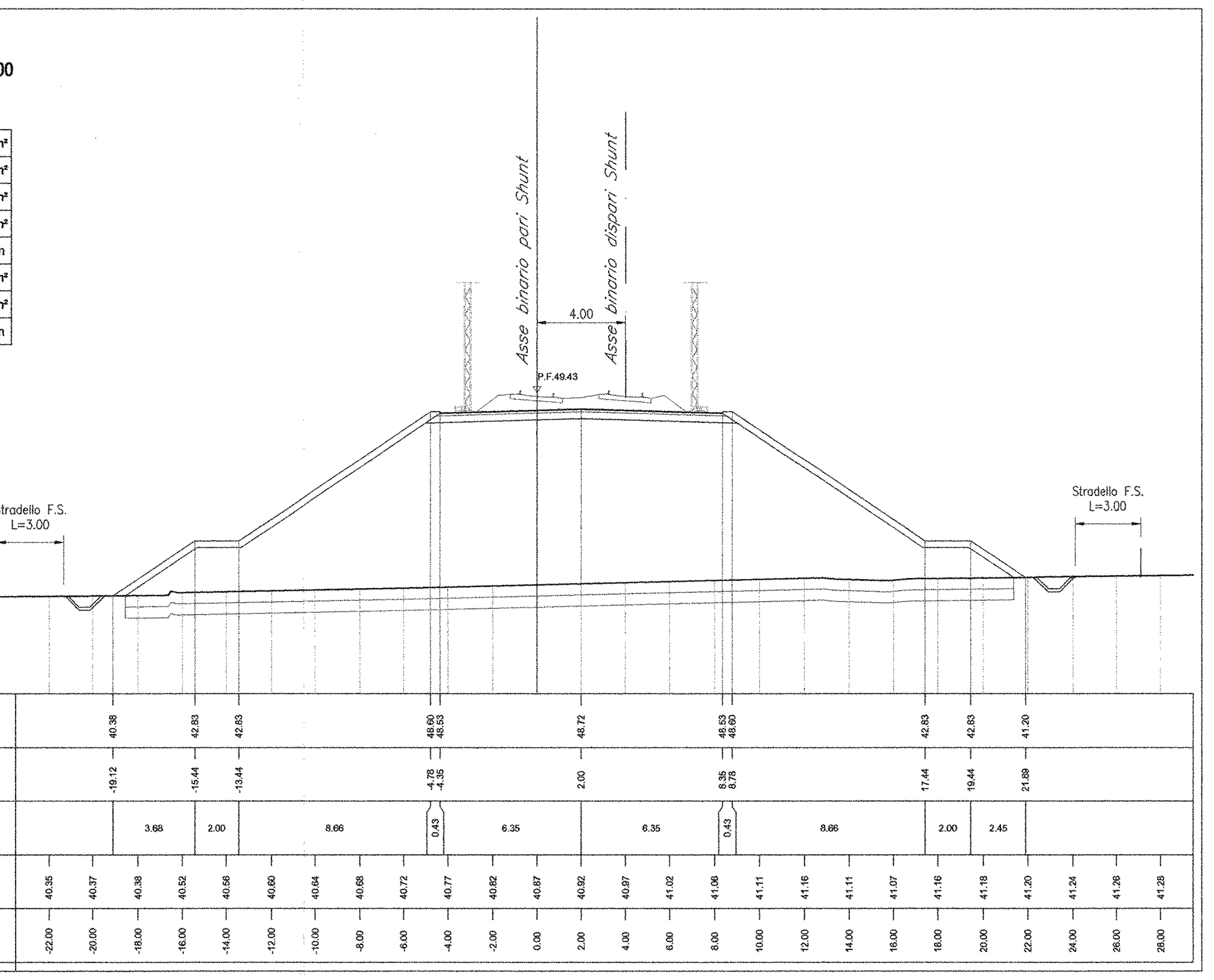

SEZIONE 54

PROGRESSIVA 4000.00

RILEVATO	197.44 m²
SCAVO	0.00 m²
SCOTICO	20.15 m²
BONIFICA	20.16 m²
TERRENO VEGETALE	33.64 m
DEM. RIL. ESISTENTE	0.00 m²
DEM. ARM. ESISTENTE	0.00 m²
GRADONATURA	0.00 m

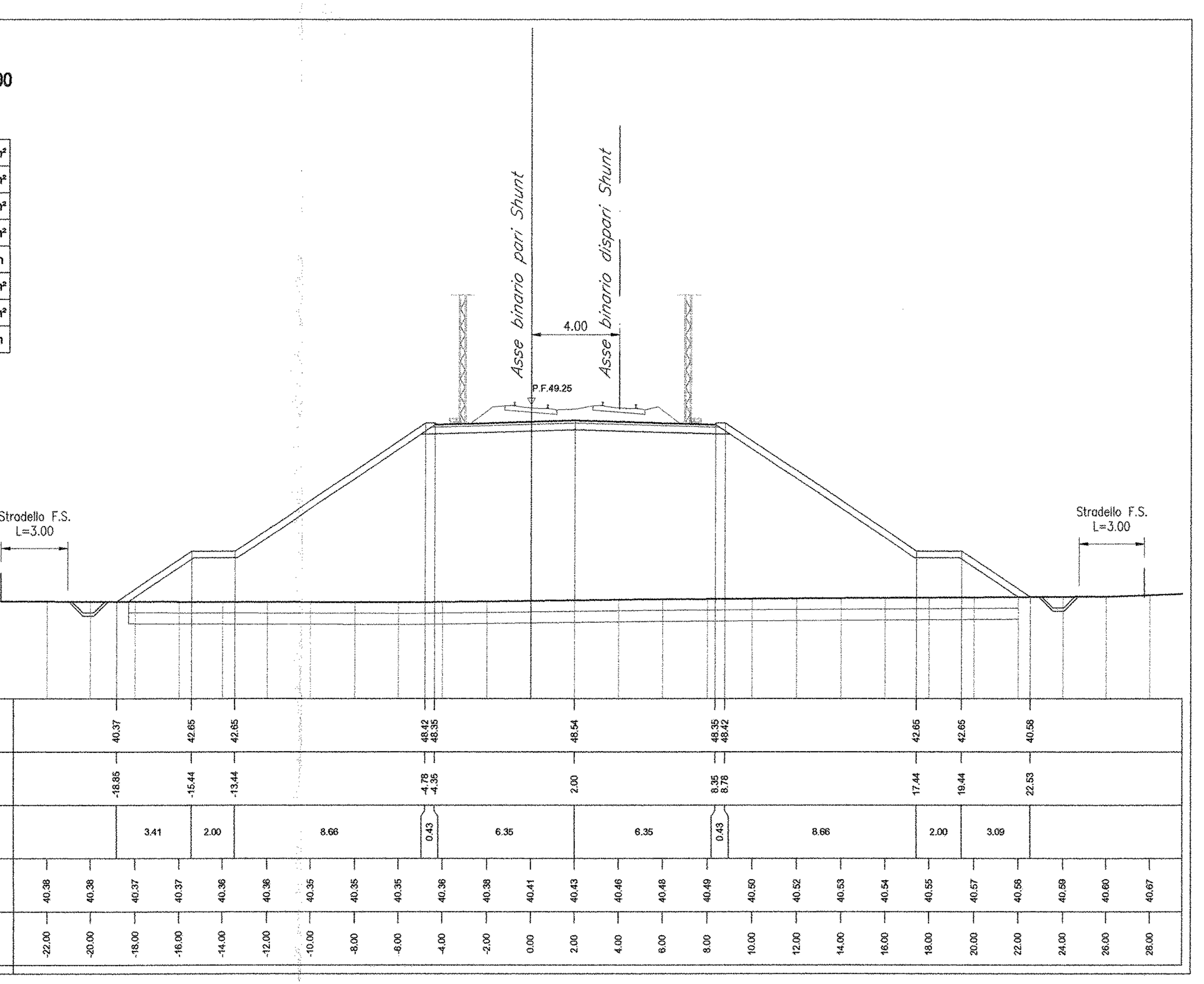

SEZIONE 55

PROGRESSIVA 4050.00

RILEVATO	225.06m²
SCAVO	0.00m²
SCOTICO	20.87m²
BONIFICA	20.84m²
TERRENO VEGETALE	35.25m
DEM. RIL. ESISTENTE	0.00m²
DEM. ARM. ESISTENTE	0.00m²
GRADONATURA	0.00m

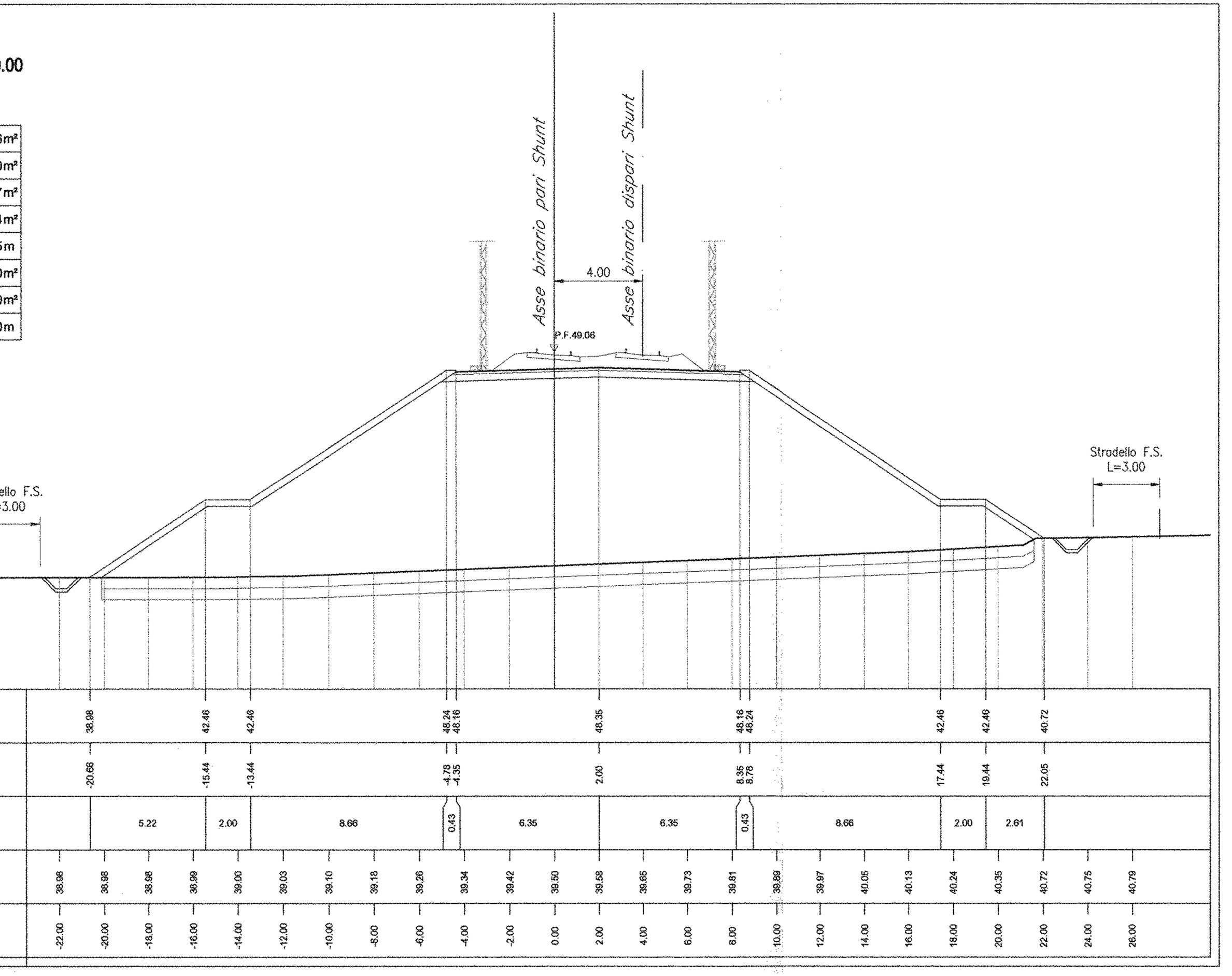

SEZIONE 56

PROGRESSIVA 4100.00

RILEVATO	206.43m²
SCAVO	0.00m²
SCOTICO	20.40m²
BONIFICA	20.41m²
TERRENO VEGETALE	34.23m
DEM. RIL. ESISTENTE	0.00m²
DEM. ARM. ESISTENTE	0.00m²
GRADONATURA	0.00m

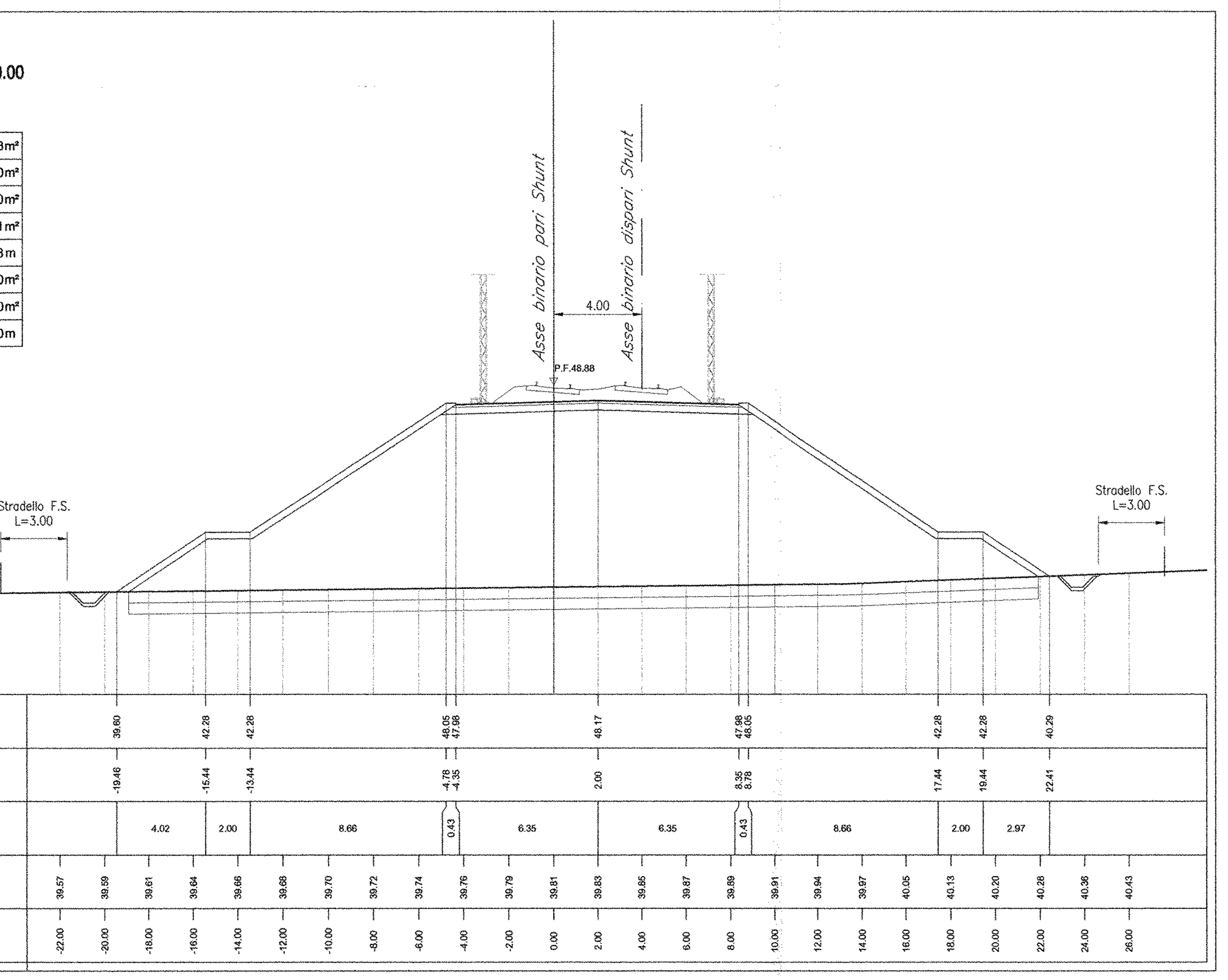

SEZIONE 57

PROGRESSIVA 4150.00

RILEVATO	174.71m²
SCAVO	0.00m²
SCOTICO	19.55m²
BONIFICA	19.53m²
TERRENO VEGETALE	32.26m
DEM. RIL. ESISTENTE	0.00m²
DEM. ARM. ESISTENTE	0.00m²
GRADONATURA	0.00m



SEZIONE 58

PROGRESSIVA 4200.00

RILEVATO	171.56m²
SCAVO	0.00m²
SCOTICO	19.67m²
BONIFICA	19.69m²
TERRENO VEGETALE	32.54m
DEM. RIL. ESISTENTE	0.00m²
DEM. ARM. ESISTENTE	0.00m²
GRADONATURA	0.00m

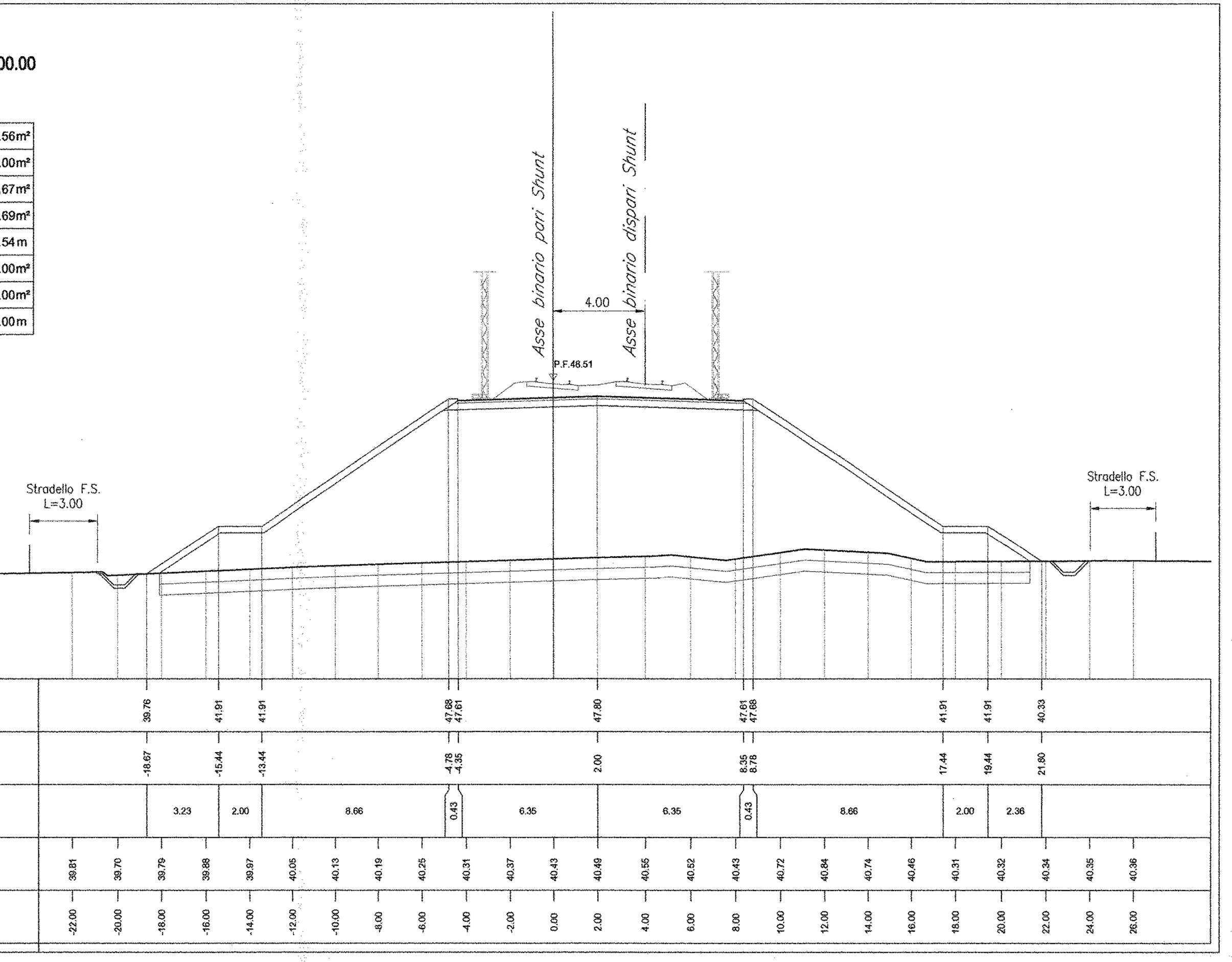

SEZIONE 59

PROGRESSIVA 4250.00

RILEVATO	161.15m²
SCAVO	0.00m²
SCOTICO	18.91m²
BONIFICA	18.91m²
TERRENO VEGETALE	30.63m
DEM. RIL. ESISTENTE	0.00m²
DEM. ARM. ESISTENTE	0.00m²
GRADONATURA	0.00m

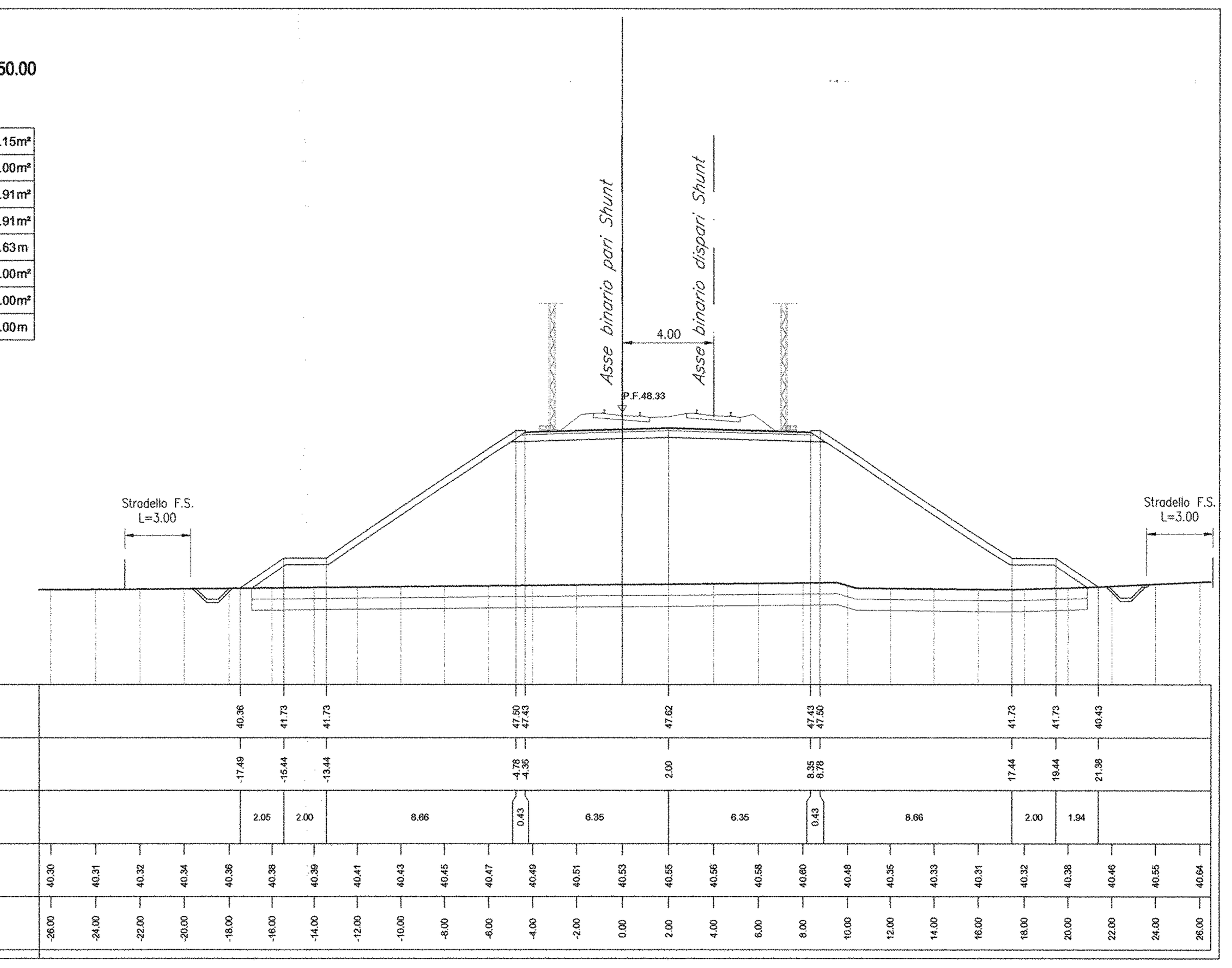

SEZIONE 60

PROGRESSIVA 4305.06

RILEVATO	75.28m²
SCAVO	0.00m²
SCOTICO	6.35m²
BONIFICA	6.35m²
TERRENO VEGETALE	0.00m
DEM. RIL. ESISTENTE	0.00m²
DEM. ARM. ESISTENTE	0.00m²
GRADONATURA	0.00m

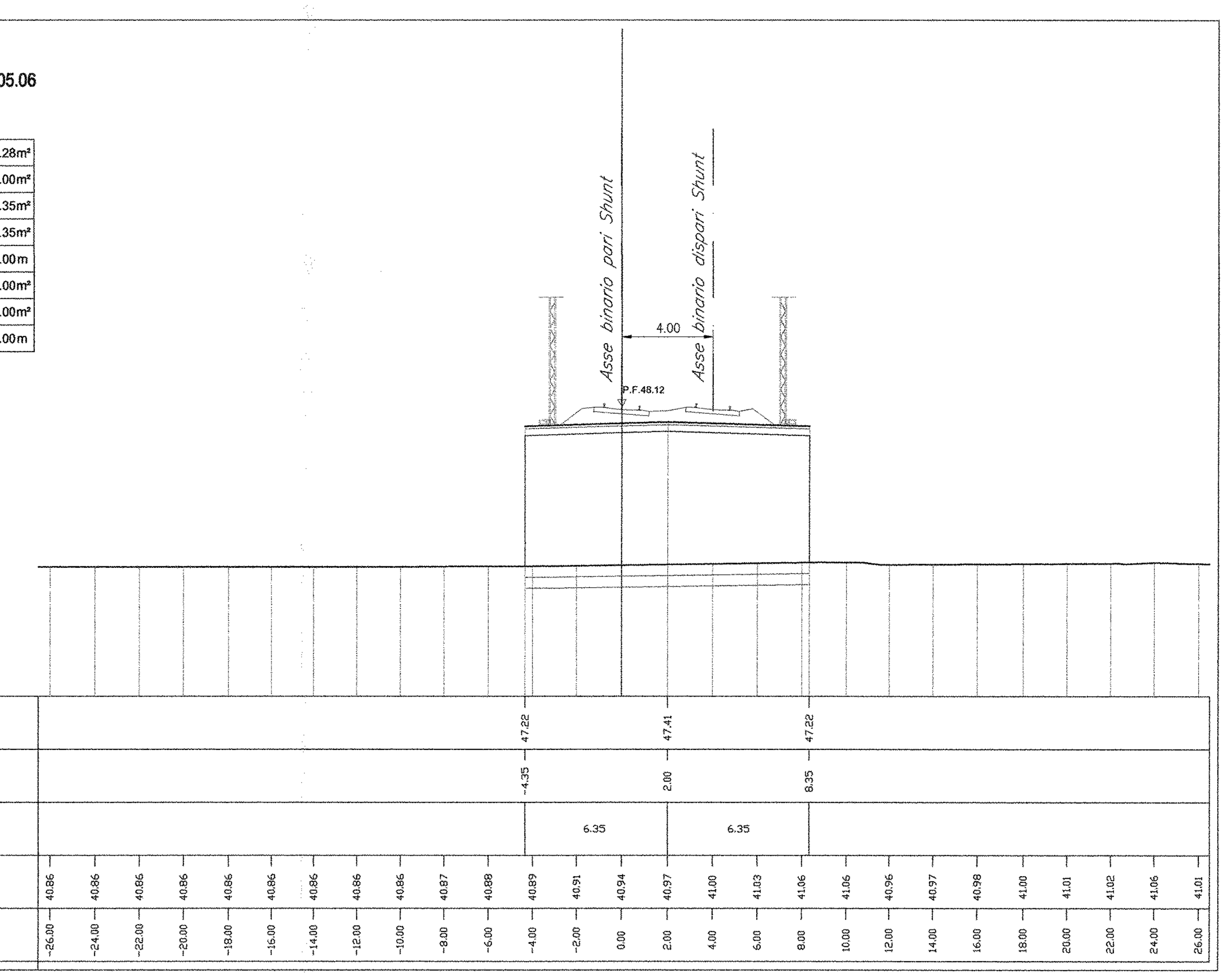

COMMITTENTE:

RFI RETE FERROVIARIA ITALIANA
GRUPPO FERROVIE DELLO STATO ITALIANE

DIREZIONE INVESTIMENTI
PROGRAMMA NODO DI NAPOLI

PROGETTAZIONE:

ITALFERR
GRUPPO FERROVIE DELLO STATO ITALIANE

DIREZIONE TECNICA
U.O. PROGETTAZIONE LINEE NODI E ARMAMENTO

PROGETTO DEFINITIVO

ITINERARIO NAPOLI-BARI
RADDOPPIO TRATTA CANCELLO-BENEVENTO
I° LOTTO FUNZIONALE CANCELLO-FRASSO TELESINO E VARIANTE ALLA LINEA ROMA-NAPOLI VIA CASSINO NEL COMUNE DI MADDALONI

Titolo: Variante Linea Roma-Napoli Via Cassino
Sezioni trasversali dal Km 3+871 al Km 4+305 tav.7/13

SCALA : 1:200

COMMESSA	LOTTO	FASE	ENTE	TIPO DOC.	OPERA/DISCIPLINA	PROGR.	REV.
IF0F	01	D	13	W9	IF0001	007	A

Revis.	Descrizione	Redatto	Data	Verificato	Data	Approvato	Data	Autorizzato Data
A	Emissione Esecutiva	A. Tosiani	Lug. 2015	R.Sciannameo	Lug. 2015	F.Cerrone	Lug. 2015	V. Conforti Lug. 2015

ITALFERR S.p.A. U.O. PROGETTAZIONE LINEE E NODI Dott. Ing. VINCENZO CONFORTI Ordine degli Ingegneri di VITERBO N. 409

File: IF0F.01.D.13.W9.IF0001.007.A | n. Elab.: 564