SEZIONE 79

PROGRESSIVA 5150.00

RILEVATO	143.40m²
SCAVO	0.00m²
SCOTICO	18.18m²
BONIFICA	18.20m²
TERRENO VEGETALE	28.89m
DEM. RIL. ESISTENTE	0.00m²
DEM. ARM. ESISTENTE	0.00m²
GRADONATURA	0.00m

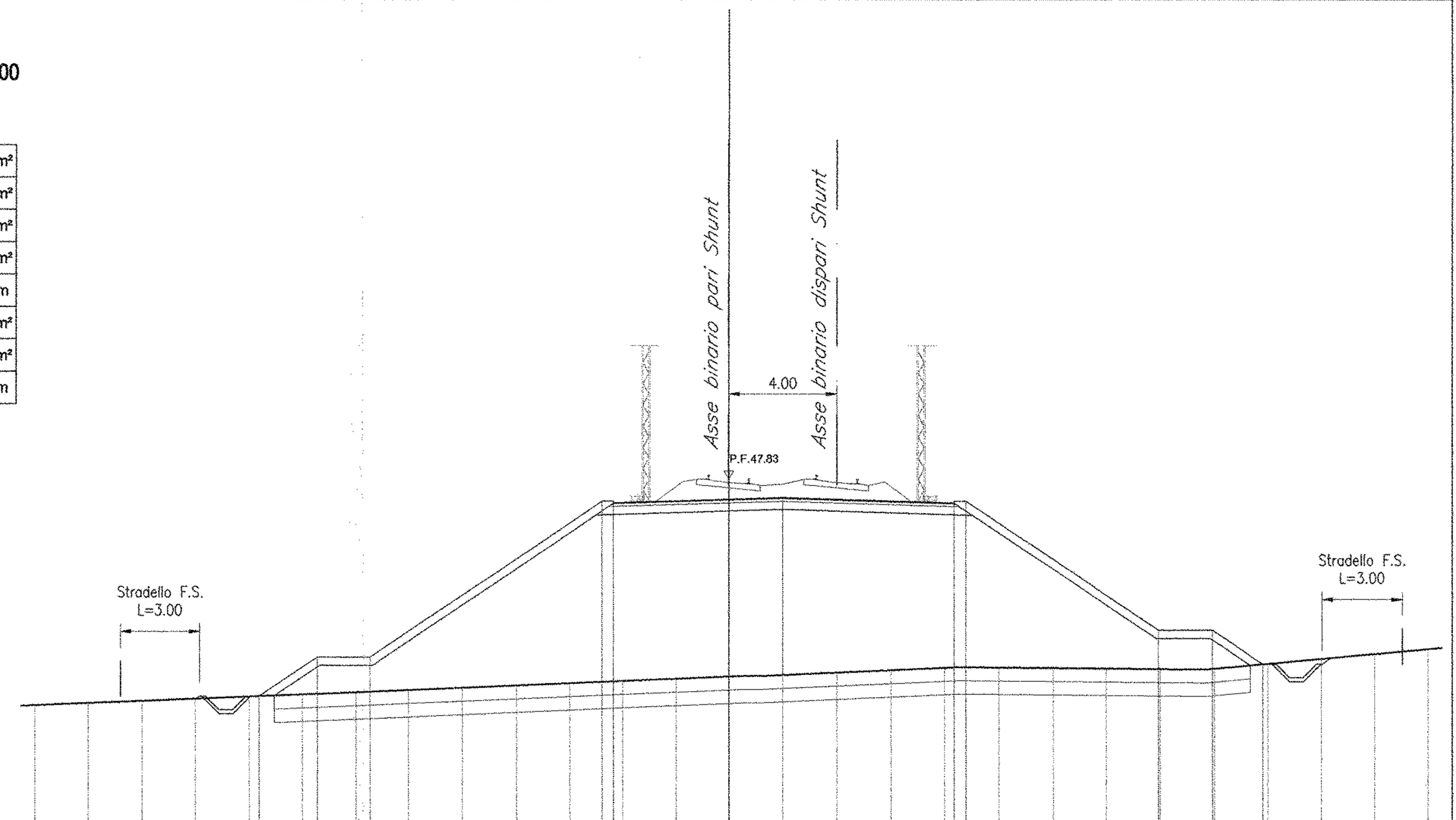

QUOTE PROGETTO	39.76 41.23 41.23 47.00 46.93 47.12 46.93 47.00 42.24 42.24 40.98
PROGRESSIVE PROGETTO	-17.82 -15.44 -13.44 -4.78 -4.35 2.00 8.35 8.78 15.93 17.93 19.82
PARZIALI PROGETTO	2.18 2.00 8.66 0.43 6.35 6.35 0.43 7.15 2.00 1.89
QUOTE TERRENO	39.43 39.51 39.59 39.68 39.76 39.84 39.93 40.01 40.09 40.18 40.26 40.34 40.43 40.51 40.57 40.66 40.75 40.84 40.85 40.83 40.82 40.80 40.81 41.00 41.18 41.36 41.54
PROGRESSIVE TERRENO	-26.00 -24.00 -22.00 -20.00 -18.00 -16.00 -14.00 -12.00 -10.00 -8.00 -6.00 -4.00 -2.00 0.00 2.00 4.00 6.00 8.00 10.00 12.00 14.00 16.00 18.00 20.00 22.00 24.00 26.00

SEZIONE 80

PROGRESSIVA 5197.03

RILEVATO	129.19m²
SCAVO	0.00m²
SCOTICO	12.96m²
BONIFICA	12.95m²
TERRENO VEGETALE	16.12m
DEM. RIL. ESISTENTE	0.00m²
DEM. ARM. ESISTENTE	0.00m²
GRADONATURA	0.00m

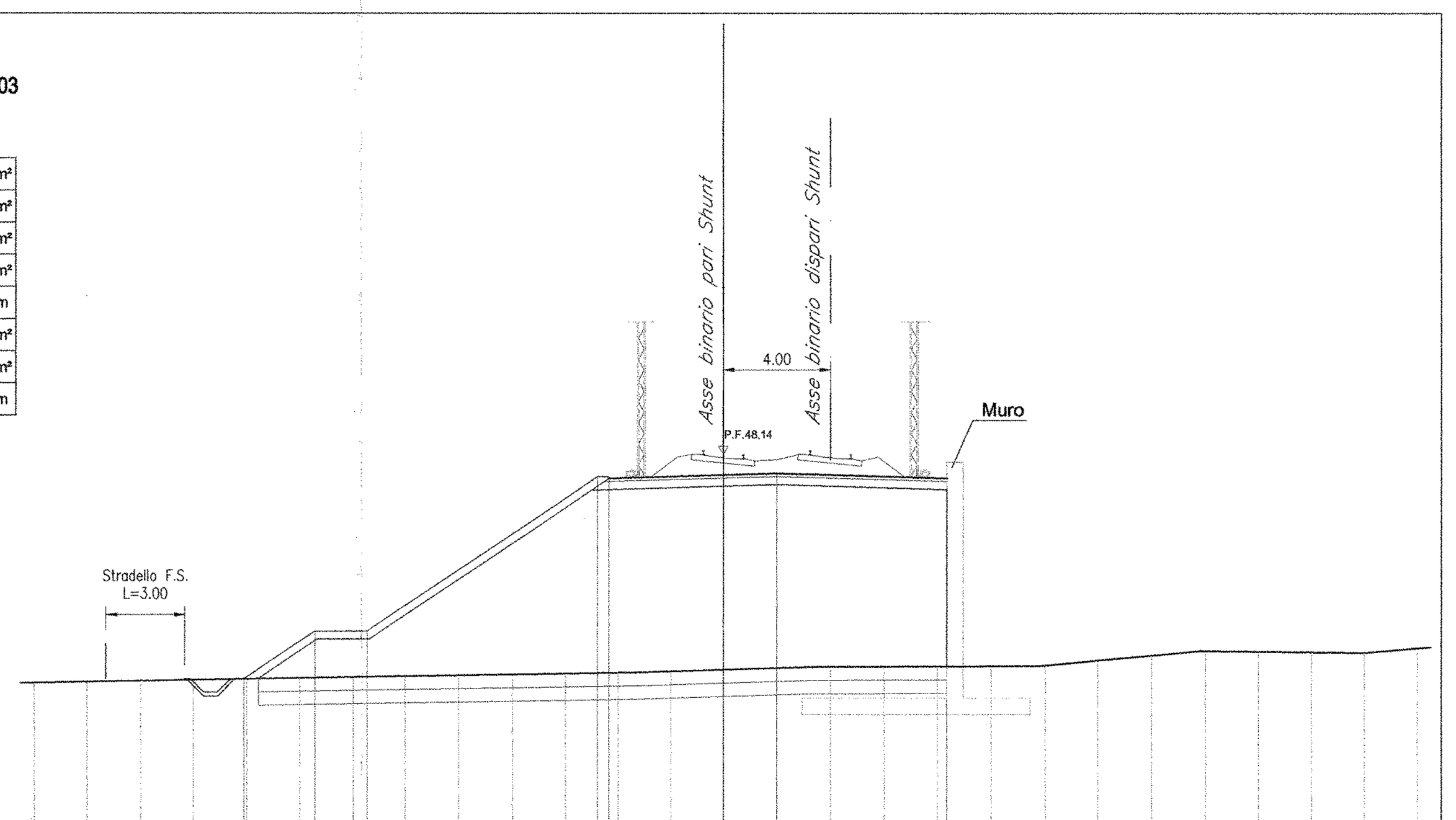

QUOTE PROGETTO	39.76 41.54 41.54 47.32 47.24 47.43 47.24
PROGRESSIVE PROGETTO	-18.11 -15.44 -13.44 -4.78 -4.35 2.00 8.35
PARZIALI PROGETTO	2.67 2.00 8.66 0.43 6.35 6.35
QUOTE TERRENO	39.63 39.66 39.69 39.73 39.76 39.79 39.83 39.86 39.89 39.93 39.96 39.99 40.05 40.11 40.17 40.21 40.22 40.23 40.23 40.26 40.45 40.63 40.80 40.78 40.76 40.74 40.90
PROGRESSIVE TERRENO	-26.00 -24.00 -22.00 -20.00 -18.00 -16.00 -14.00 -12.00 -10.00 -8.00 -6.00 -4.00 -2.00 0.00 2.00 4.00 6.00 8.00 10.00 12.00 14.00 16.00 18.00 20.00 22.00 24.00 26.00

SEZIONE 81

PROGRESSIVA 5238.34

RILEVATO	116.08m²
SCAVO	0.00m²
SCOTICO	12.41m²
BONIFICA	12.42m²
TERRENO VEGETALE	14.81m
DEM. RIL. ESISTENTE	0.00m²
DEM. ARM. ESISTENTE	0.00m²
GRADONATURA	0.00m

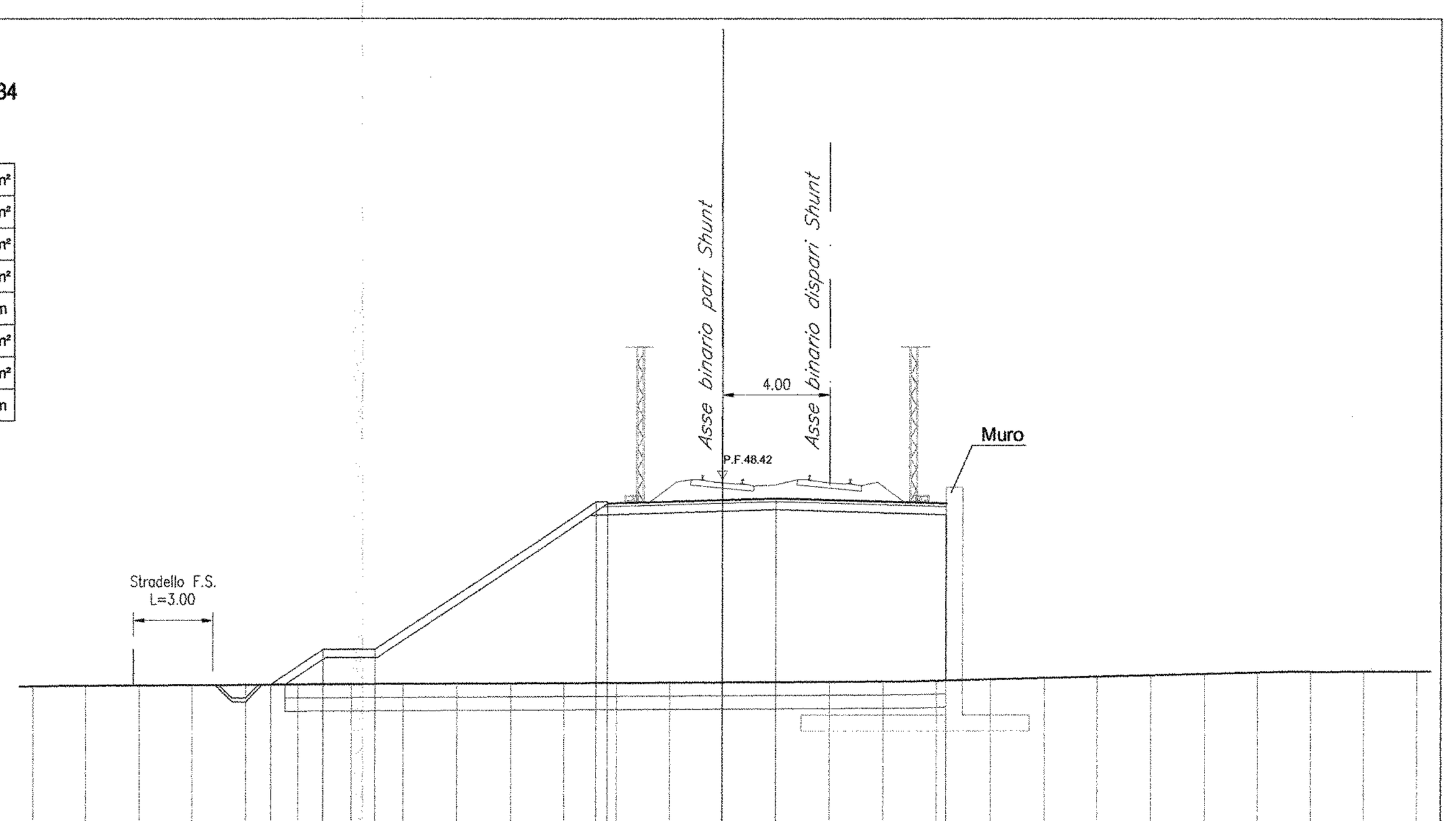

QUOTE PROGETTO	40.76 42.07 42.07 47.59 47.52 47.71 47.52
PROGRESSIVE PROGETTO	-17.02 -15.07 -13.07 -4.78 -4.35 2.00 8.35
PARZIALI PROGETTO	1.95 2.00 8.29 0.43 6.35 6.35
QUOTE TERRENO	40.71 40.73 40.74 40.75 40.76 40.77 40.78 40.79 40.80 40.81 40.82 40.83 40.84 40.85 40.86 40.87 40.88 40.91 40.96 41.01 41.06 41.11 41.16 41.21 41.24 41.24 41.25
PROGRESSIVE TERRENO	-26.00 -24.00 -22.00 -20.00 -18.00 -16.00 -14.00 -12.00 -10.00 -8.00 -6.00 -4.00 -2.00 0.00 2.00 4.00 6.00 8.00 10.00 12.00 14.00 16.00 18.00 20.00 22.00 24.00 26.00

SEZIONE 82

PROGRESSIVA 5256.82

RILEVATO	148.15m²
SCAVO	0.00m²
SCOTICO	18.25m²
BONIFICA	18.24m²
TERRENO VEGETALE	29.04m
DEM. RIL. ESISTENTE	0.00m²
DEM. ARM. ESISTENTE	0.00m²
GRADONATURA	0.00m

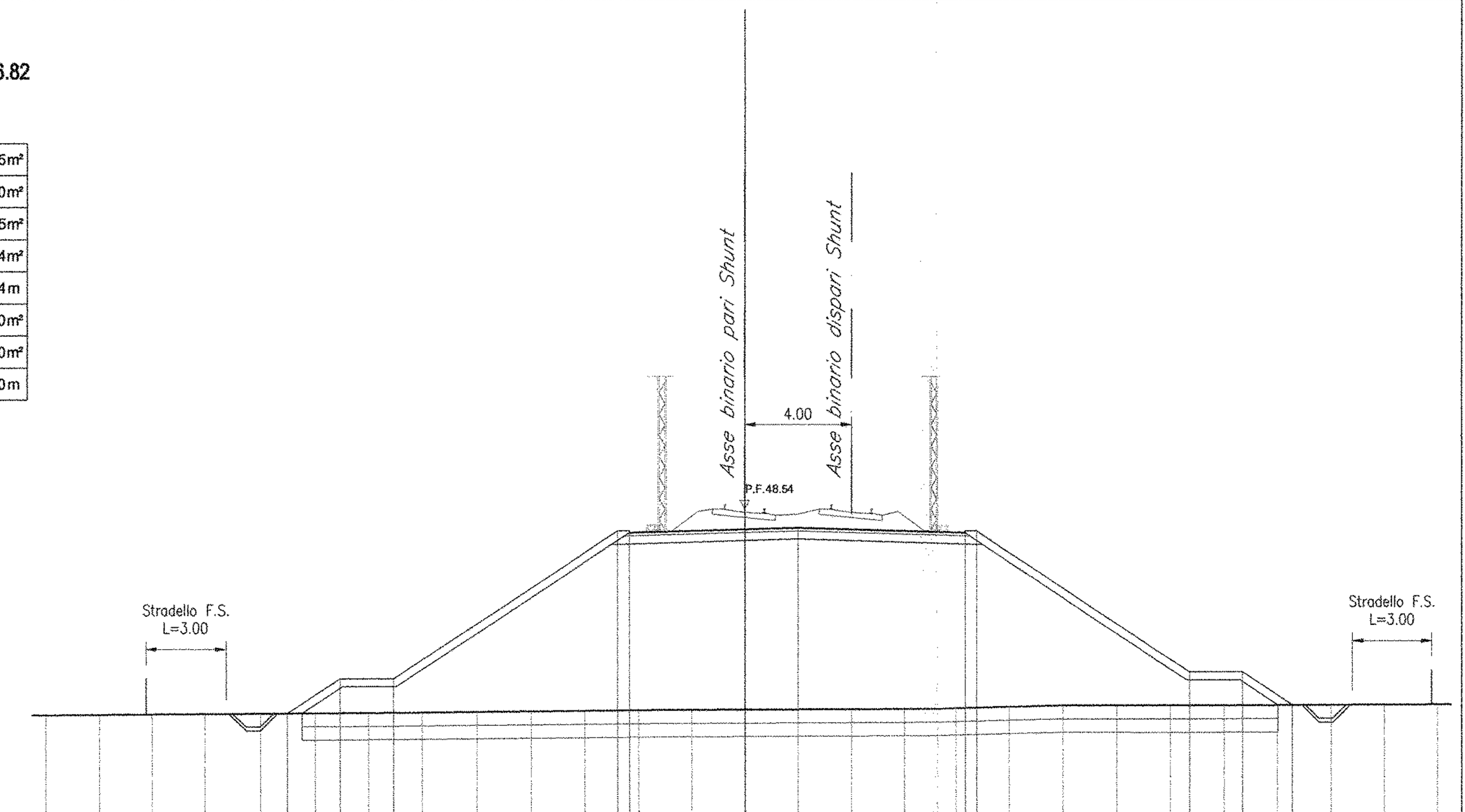

QUOTE PROGETTO	40.89 42.19 42.19 47.71 47.64 47.83 47.64 47.71 42.44 42.44 41.20
PROGRESSIVE PROGETTO	-17.02 -15.06 -13.06 -4.78 -4.35 2.00 8.35 8.78 16.69 18.69 20.56
PARZIALI PROGETTO	1.96 2.00 8.28 0.43 6.35 6.35 0.43 7.91 2.00 1.87
QUOTE TERRENO	40.82 40.84 40.85 40.87 40.88 40.89 40.91 40.93 40.95 40.97 40.99 41.01 41.02 41.03 41.04 41.05 41.06 41.09 41.14 41.18 41.18 41.18 41.18 41.19 41.20 41.21 41.22
PROGRESSIVE TERRENO	-26.00 -24.00 -22.00 -20.00 -18.00 -16.00 -14.00 -12.00 -10.00 -8.00 -6.00 -4.00 -2.00 0.00 2.00 4.00 6.00 8.00 10.00 12.00 14.00 16.00 18.00 20.00 22.00 24.00 26.00

SEZIONE 83

PROGRESSIVA 5300.00

RILEVATO	151.35m²
SCAVO	0.00m²
SCOTICO	18.33m²
BONIFICA	18.32m²
TERRENO VEGETALE	29.26m
DEM. RIL. ESISTENTE	0.00m²
DEM. ARM. ESISTENTE	0.00m²
GRADONATURA	0.00m

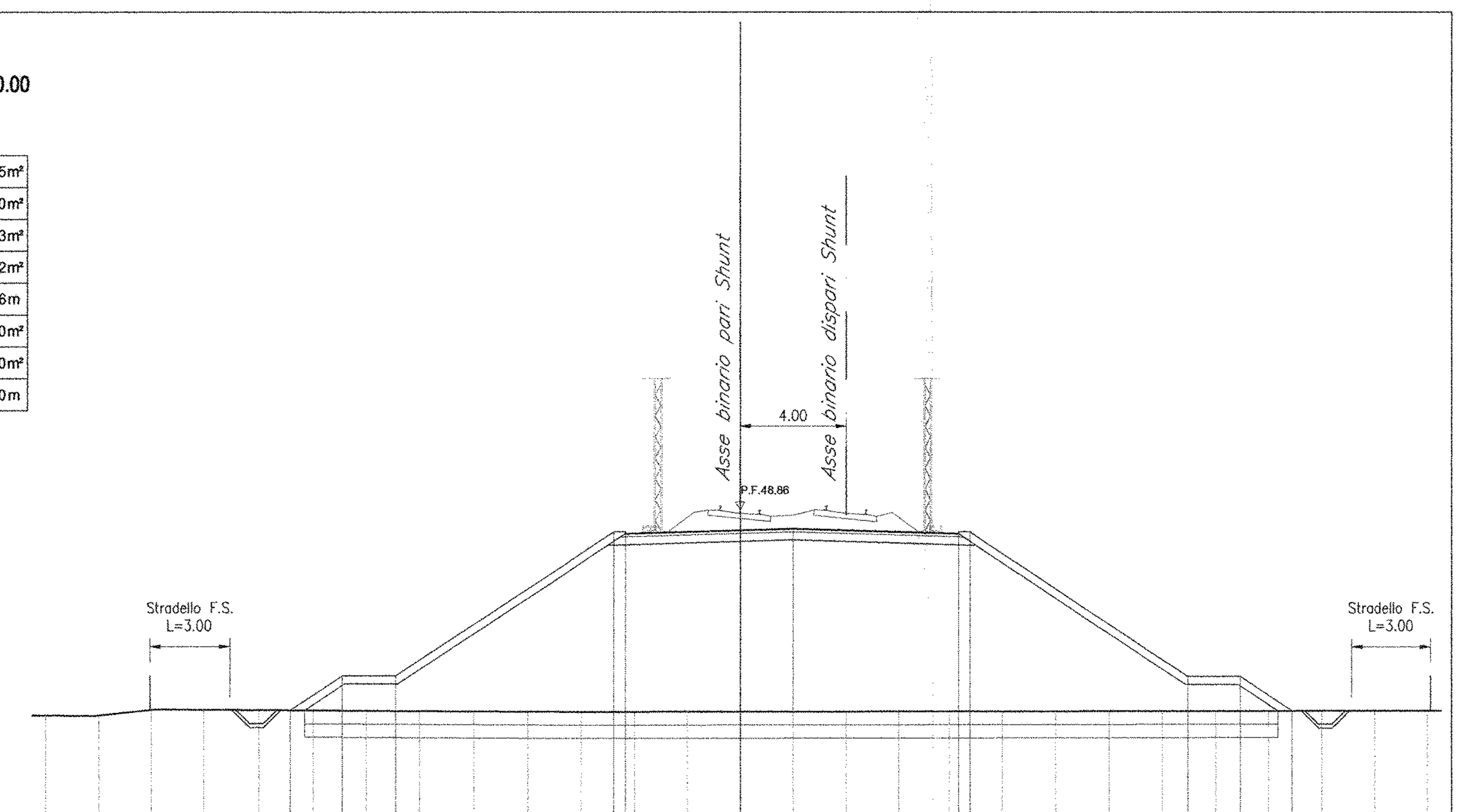

QUOTE PROGETTO	41.33 42.62 42.62 48.04 47.96 48.15 47.96 48.04 42.60 42.60 41.30
PROGRESSIVE PROGETTO	-16.84 -14.90 -12.90 -4.78 -4.35 2.00 8.35 8.78 16.94 18.94 20.88
PARZIALI PROGETTO	1.94 2.00 8.12 0.43 6.35 6.35 0.43 8.16 2.00 1.94
QUOTE TERRENO	41.13 41.14 41.34 41.35 41.34 41.32 41.31 41.30 41.29 41.27 41.26 41.26 41.27 41.27 41.27 41.28 41.28 41.28 41.29 41.29 41.29 41.29 41.30 41.30 41.30 41.31 41.31
PROGRESSIVE TERRENO	-26.00 -24.00 -22.00 -20.00 -18.00 -16.00 -14.00 -12.00 -10.00 -8.00 -6.00 -4.00 -2.00 0.00 2.00 4.00 6.00 8.00 10.00 12.00 14.00 16.00 18.00 20.00 22.00 24.00 26.00

SEZIONE 84

PROGRESSIVA 5350.00

RILEVATO	153.04m²
SCAVO	0.00m²
SCOTICO	18.51m²
BONIFICA	18.50m²
TERRENO VEGETALE	29.66m
DEM. RIL. ESISTENTE	0.00m²
DEM. ARM. ESISTENTE	0.00m²
GRADONATURA	0.00m

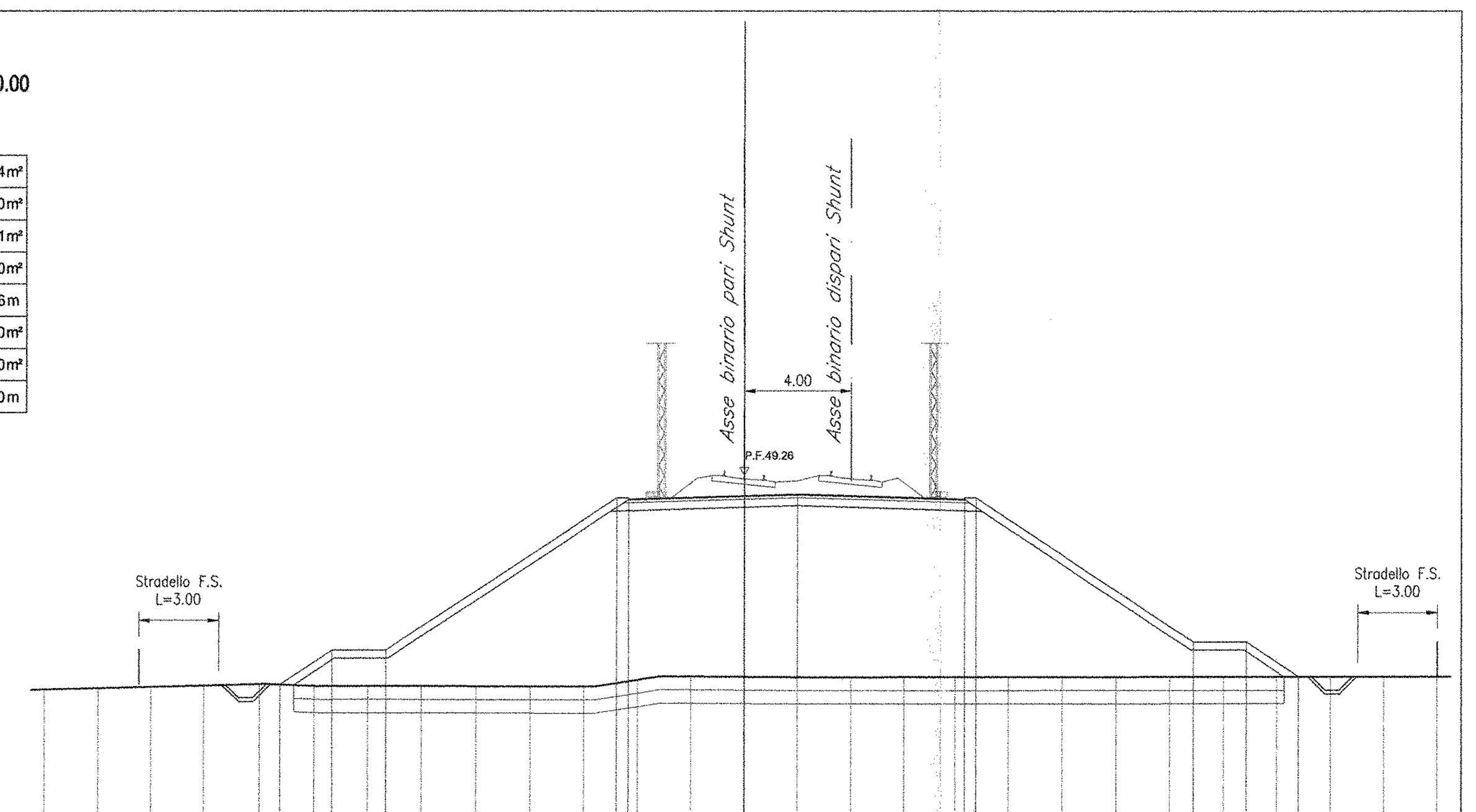

QUOTE PROGETTO	41.46 42.74 42.74 48.44 48.36 48.55 48.36 48.44 43.05 43.05 41.75
PROGRESSIVE PROGETTO	-17.25 -15.33 -13.33 -4.78 -4.35 2.00 8.35 8.78 16.86 18.86 20.81
PARZIALI PROGETTO	1.92 2.00 8.55 0.43 6.35 6.35 0.43 8.08 2.00 1.95
QUOTE TERRENO	41.27 41.32 41.37 41.42 41.48 41.41 41.40 41.39 41.39 41.39 41.38 41.63 41.76 41.75 41.73 41.73 41.74 41.74 41.74 41.74 41.74 41.75 41.75 41.75 41.75 41.75 41.75
PROGRESSIVE TERRENO	-26.00 -24.00 -22.00 -20.00 -18.00 -16.00 -14.00 -12.00 -10.00 -8.00 -6.00 -4.00 -2.00 0.00 2.00 4.00 6.00 8.00 10.00 12.00 14.00 16.00 18.00 20.00 22.00 24.00 26.00

SEZIONE 85

PROGRESSIVA 5400.00

RILEVATO	170.38m²
SCAVO	0.00m²
SCOTICO	19.26m²
BONIFICA	19.27m²
TERRENO VEGETALE	31.55m
DEM. RIL. ESISTENTE	0.00m²
DEM. ARM. ESISTENTE	0.00m²
GRADONATURA	0.00m

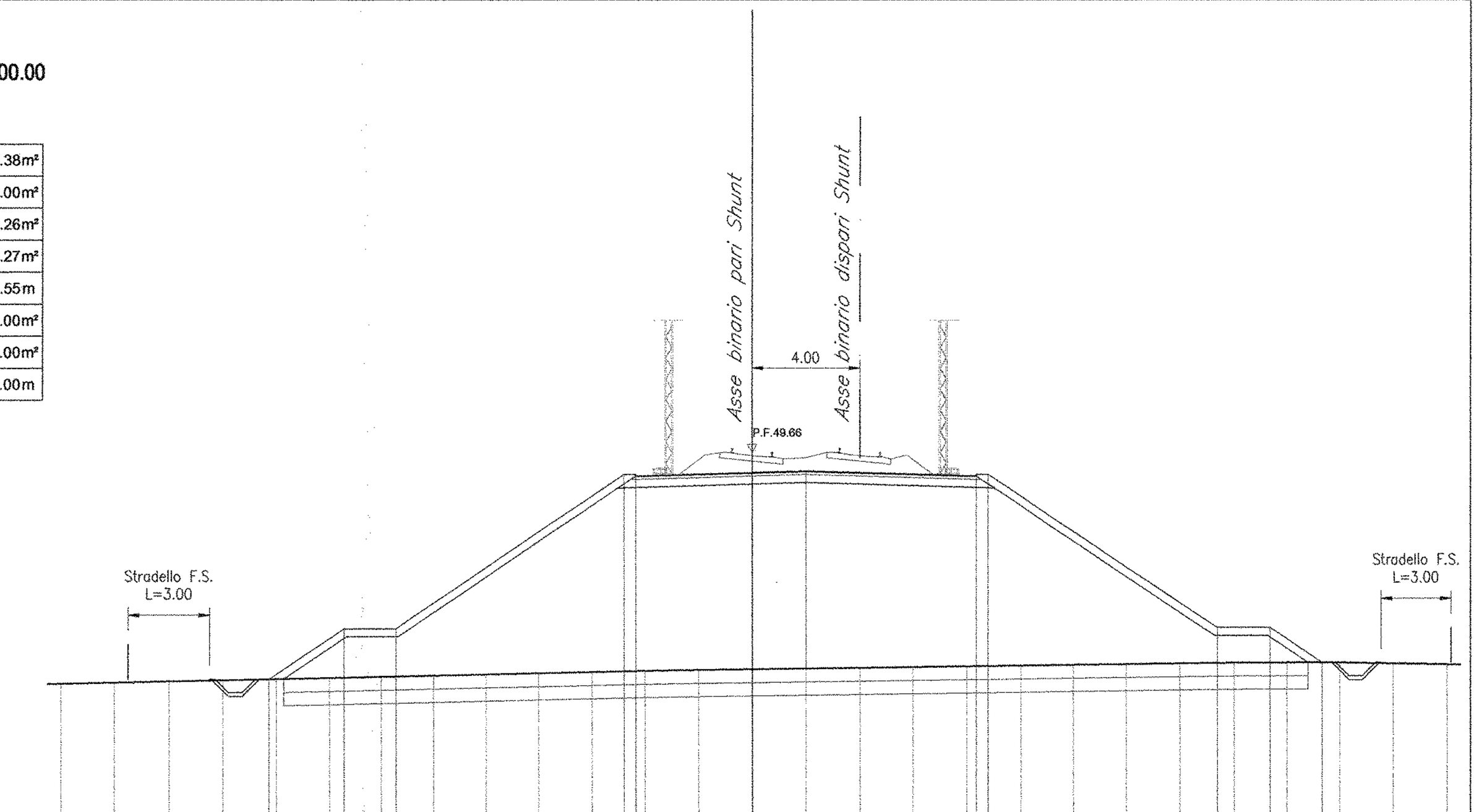

QUOTE PROGETTO	41.16 43.06 43.06 48.84 48.76 48.95 48.76 48.84 43.10 43.10 41.80
PROGRESSIVE PROGETTO	-18.29 -15.44 -13.44 -4.78 -4.35 2.00 8.35 8.78 17.39 19.39 21.33
PARZIALI PROGETTO	2.85 2.00 8.66 0.43 6.35 6.35 0.43 8.61 2.00 1.94
QUOTE TERRENO	40.99 41.04 41.09 41.13 41.17 41.21 41.26 41.30 41.35 41.39 41.44 41.48 41.51 41.54 41.57 41.60 41.62 41.65 41.68 41.71 41.73 41.76 41.79 41.80 41.80 41.77 41.73
PROGRESSIVE TERRENO	-26.00 -24.00 -22.00 -20.00 -18.00 -16.00 -14.00 -12.00 -10.00 -8.00 -6.00 -4.00 -2.00 0.00 2.00 4.00 6.00 8.00 10.00 12.00 14.00 16.00 18.00 20.00 22.00 24.00 26.00

SEZIONE 86

PROGRESSIVA 5450.00

RILEVATO	172.35m²
SCAVO	0.00m²
SCOTICO	19.48m²
BONIFICA	19.36m²
TERRENO VEGETALE	31.23m
DEM. RIL. ESISTENTE	0.00m²
DEM. ARM. ESISTENTE	0.00m²
GRADONATURA	0.00m

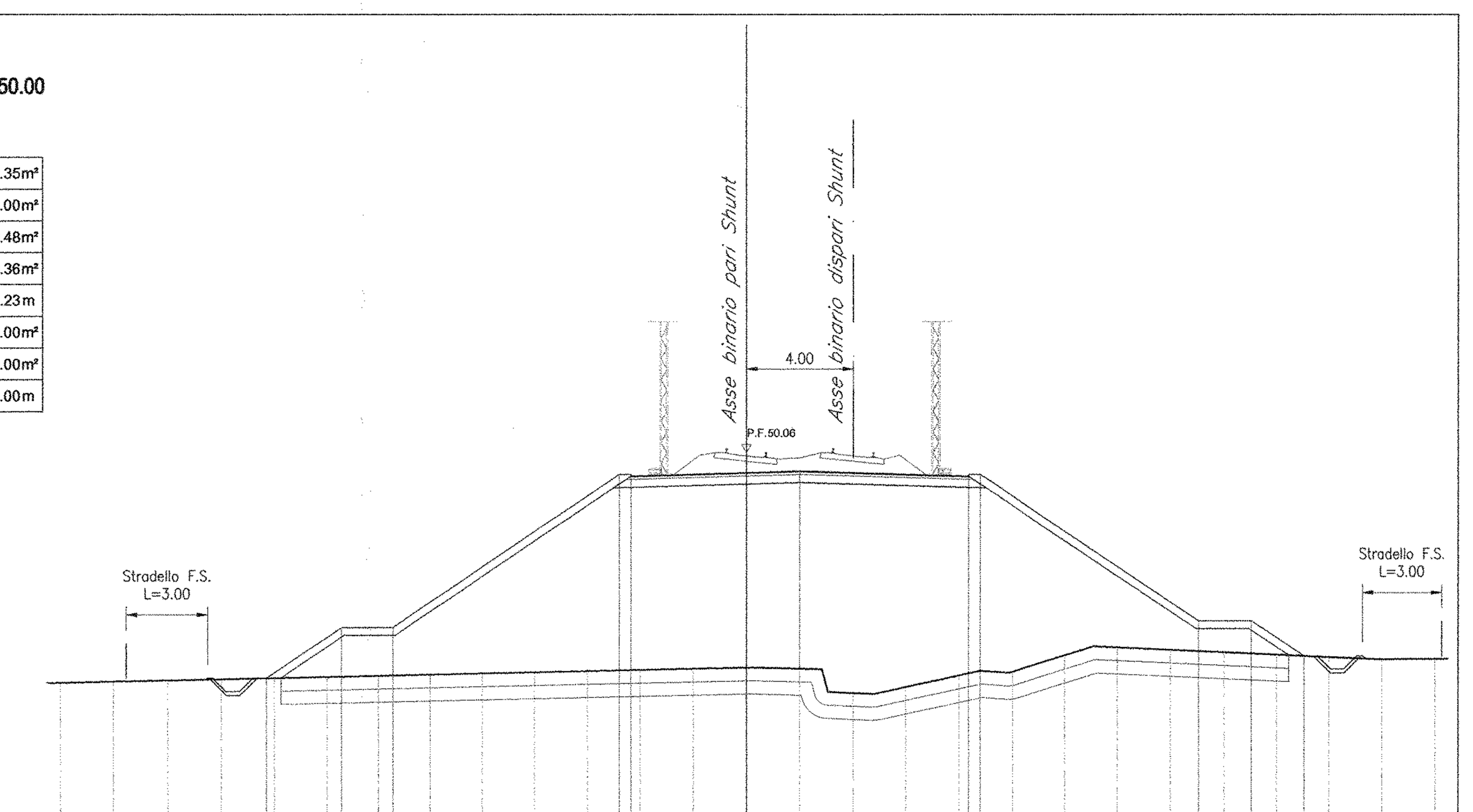

QUOTE PROGETTO	41.54 43.46 43.46 49.24 49.16 49.35 49.16 49.24 43.72 43.72 42.39
PROGRESSIVE PROGETTO	-18.32 -15.44 -13.44 -4.78 -4.35 2.00 8.35 8.78 17.06 19.06 21.05
PARZIALI PROGETTO	2.88 2.00 8.66 0.43 6.35 6.35 0.43 8.28 2.00 1.99
QUOTE TERRENO	41.38 41.42 41.46 41.51 41.55 41.60 41.64 41.68 41.73 41.77 41.82 41.86 41.90 41.95 41.91 40.99 41.22 41.66 41.79 42.41 42.71 42.62 42.53 42.44 42.35 42.27 42.28
PROGRESSIVE TERRENO	-26.00 -24.00 -22.00 -20.00 -18.00 -16.00 -14.00 -12.00 -10.00 -8.00 -6.00 -4.00 -2.00 0.00 2.00 4.00 6.00 8.00 10.00 12.00 14.00 16.00 18.00 20.00 22.00 24.00 26.00

SEZIONE 87

PROGRESSIVA 5480.00

RILEVATO	195.87m²
SCAVO	0.00m²
SCOTICO	20.15m²
BONIFICA	20.15m²
TERRENO VEGETALE	33.48m
DEM. RIL. ESISTENTE	0.00m²
DEM. ARM. ESISTENTE	0.00m²
GRADONATURA	0.00m

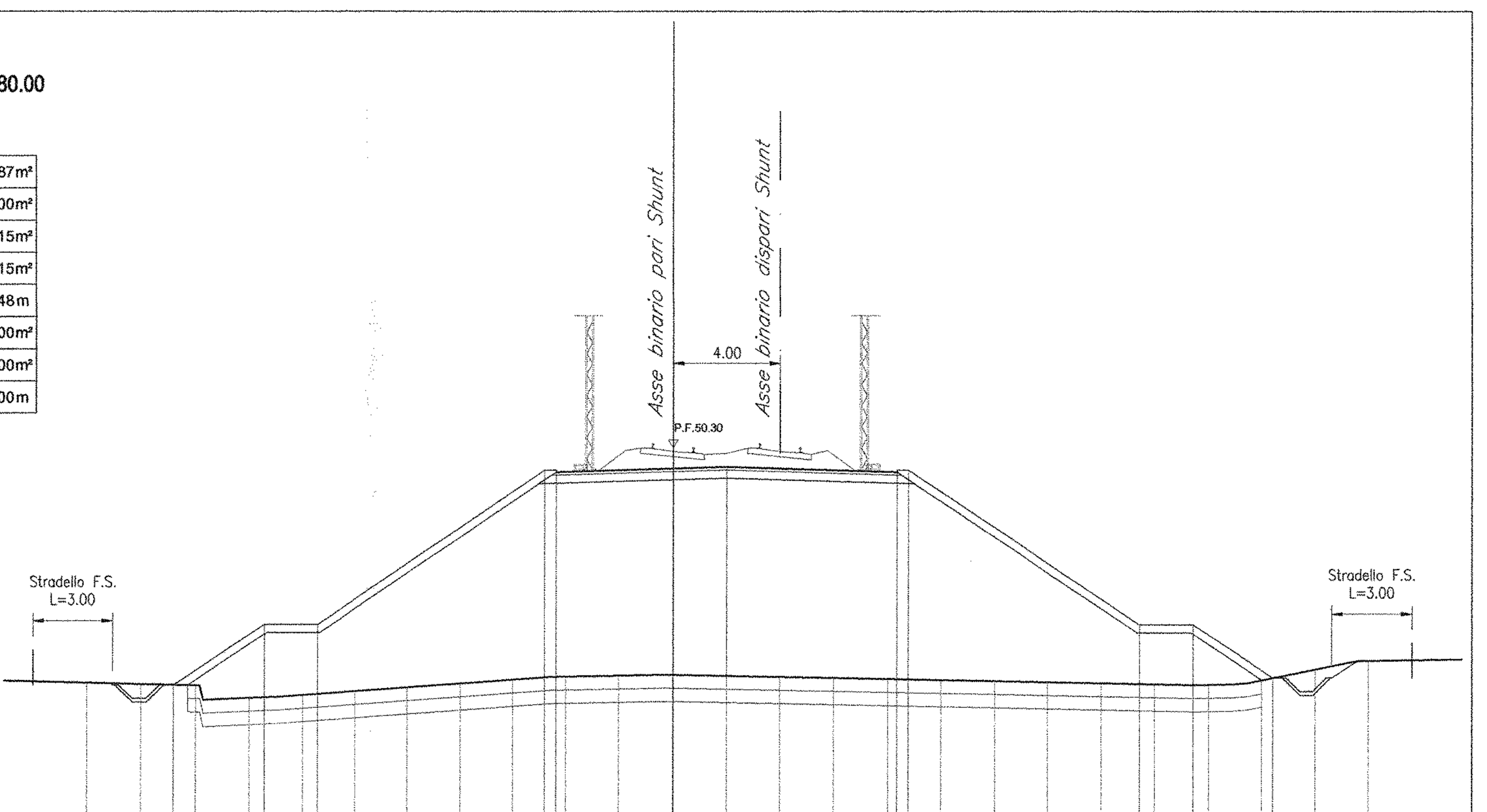

QUOTE PROGETTO	41.45 43.70 43.70 49.48 49.40 49.59 49.40 49.48 43.70 43.70 41.72
PROGRESSIVE PROGETTO	-18.82 -15.44 -13.44 -4.78 -4.35 2.00 8.35 8.78 17.44 19.44 22.42
PARZIALI PROGETTO	3.38 2.00 8.66 0.43 6.35 6.35 0.43 8.66 2.00 2.98
QUOTE TERRENO	41.53 41.48 41.43 40.96 41.07 41.22 41.36 41.51 41.65 41.77 41.80 41.83 41.79 41.75 41.72 41.68 41.64 41.60 41.56 41.53 41.49 41.47 41.63 42.04 42.36
PROGRESSIVE TERRENO	-22.00 -20.00 -18.00 -16.00 -14.00 -12.00 -10.00 -8.00 -6.00 -4.00 -2.00 0.00 2.00 4.00 6.00 8.00 10.00 12.00 14.00 16.00 18.00 20.00 22.00 24.00 26.00

COMMITTENTE:

RFI RETE FERROVIARIA ITALIANA
GRUPPO FERROVIE DELLO STATO ITALIANE

DIREZIONE INVESTIMENTI
PROGRAMMA NODO DI NAPOLI

PROGETTAZIONE:

ITALFERR
GRUPPO FERROVIE DELLO STATO ITALIANE

DIREZIONE TECNICA
U.O. PROGETTAZIONE LINEE NODI E ARMAMENTO

PROGETTO DEFINITIVO

ITINERARIO NAPOLI-BARI
RADDOPPIO TRATTA CANCELLO-BENEVENTO
I° LOTTO FUNZIONALE CANCELLO-FRASSO TELESINO E VARIANTE ALLA LINEA ROMA-NAPOLI VIA CASSINO NEL COMUNE DI MADDALONI

Titolo: Variante Linea Roma-Napoli Via Cassino
Sezioni trasversali dal Km 5+150 al Km 5+480 tav.10/13

SCALA: 1:200

COMMESSA	LOTTO	FASE	ENTE	TIPO DOC.	OPERA/DISCIPLINA	PROGR.	REV.
IF0F	01	D	13	W9	IF0001	010	A

Revis.	Descrizione	Redatto	Data	Verificato	Data	Approvato	Data	Autorizzato Data
A	Emissione Esecutiva	A. Tosiani	Lug. 2015	R.Sciannameo	Lug. 2015	F.Cerrone	Lug. 2015	V. Cosimo Lug. 2015

File: IF0F.01.D.13.W9.IF0001.010.A

n. Elab.: X