SEZIONE 1

PROGRESSIVA 0.00

RILEVATO	0.00m²
SCAVO	0.00m²
SCOTICO	0.00m²
BONIFICA	0.00m²
TERRENO VEGETALE	0.00m
DEM. RIL. ESISTENTE	0.00m²
DEM. ARM. ESISTENTE	0.00m²
GRADONATURA	0.00m

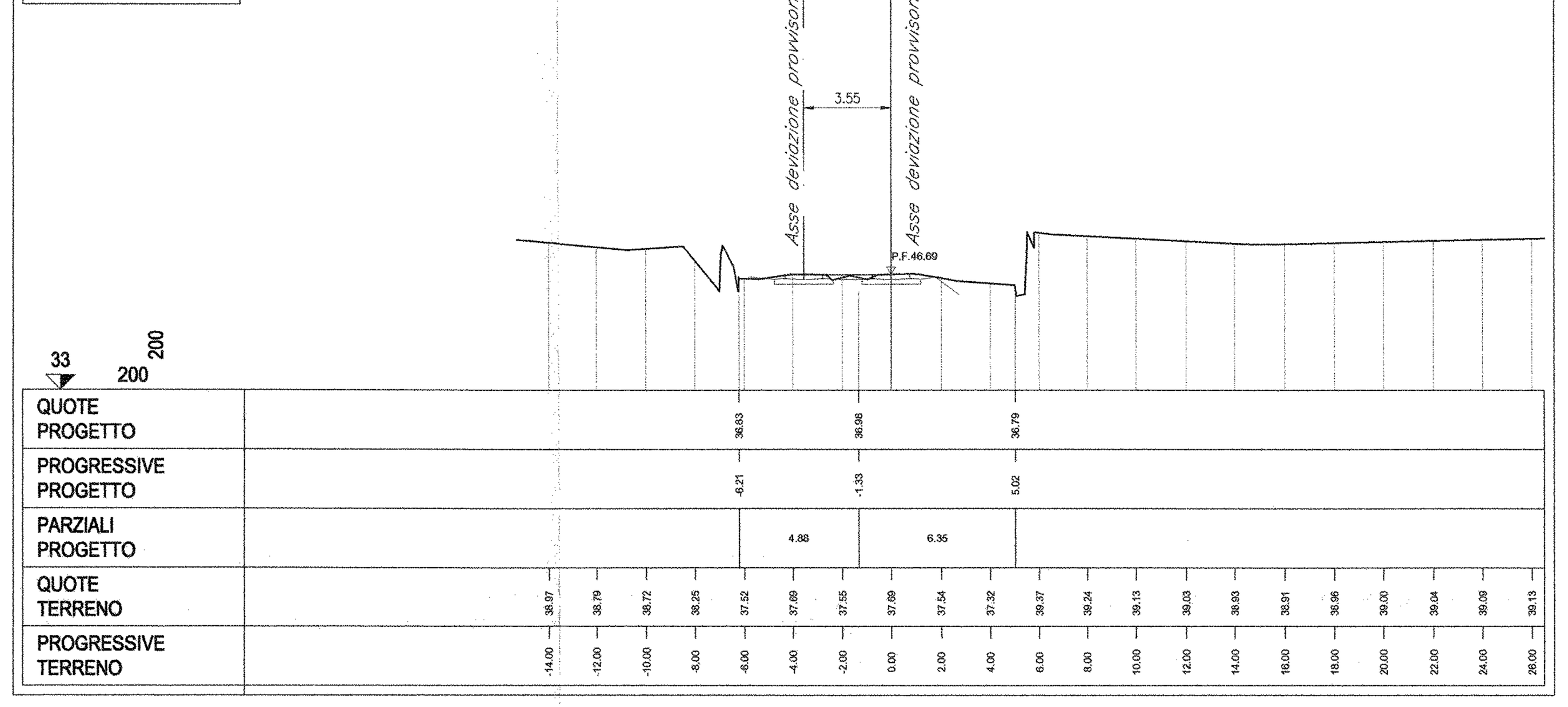

SEZIONE 2

PROGRESSIVA 42.65

RILEVATO	0.00m²
SCAVO	0.00m²
SCOTICO	0.00m²
BONIFICA	0.00m²
TERRENO VEGETALE	0.00m
DEM. RIL. ESISTENTE	0.00m²
DEM. ARM. ESISTENTE	0.00m²
GRADONATURA	0.00m

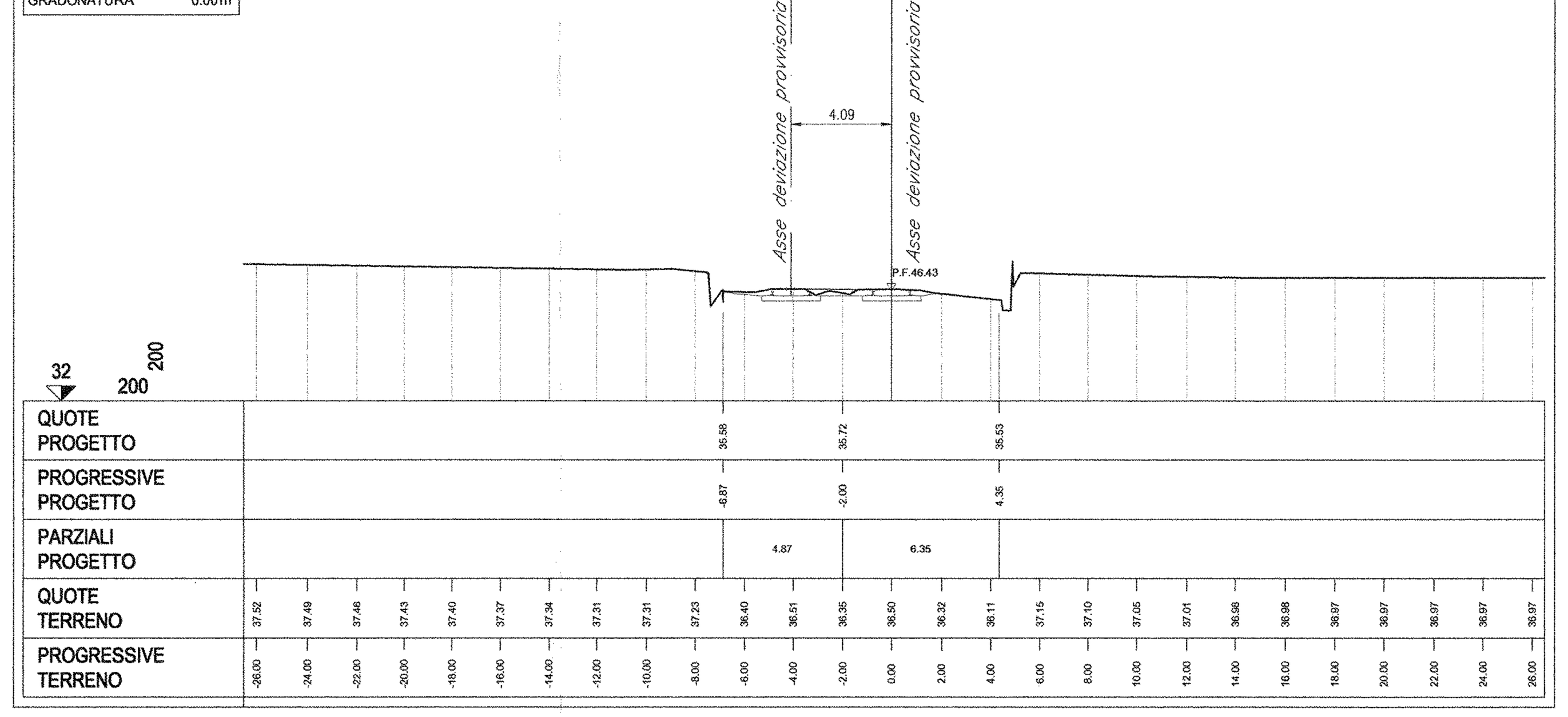

SEZIONE 3

PROGRESSIVA 127.96

RILEVATO	0.00m²
SCAVO	36.20m²
SCOTICO	0.00m²
BONIFICA	0.00m²
TERRENO VEGETALE	3.17m
DEM. RIL. ESISTENTE	0.00m²
DEM. ARM. ESISTENTE	0.00m²
GRADONATURA	0.00m

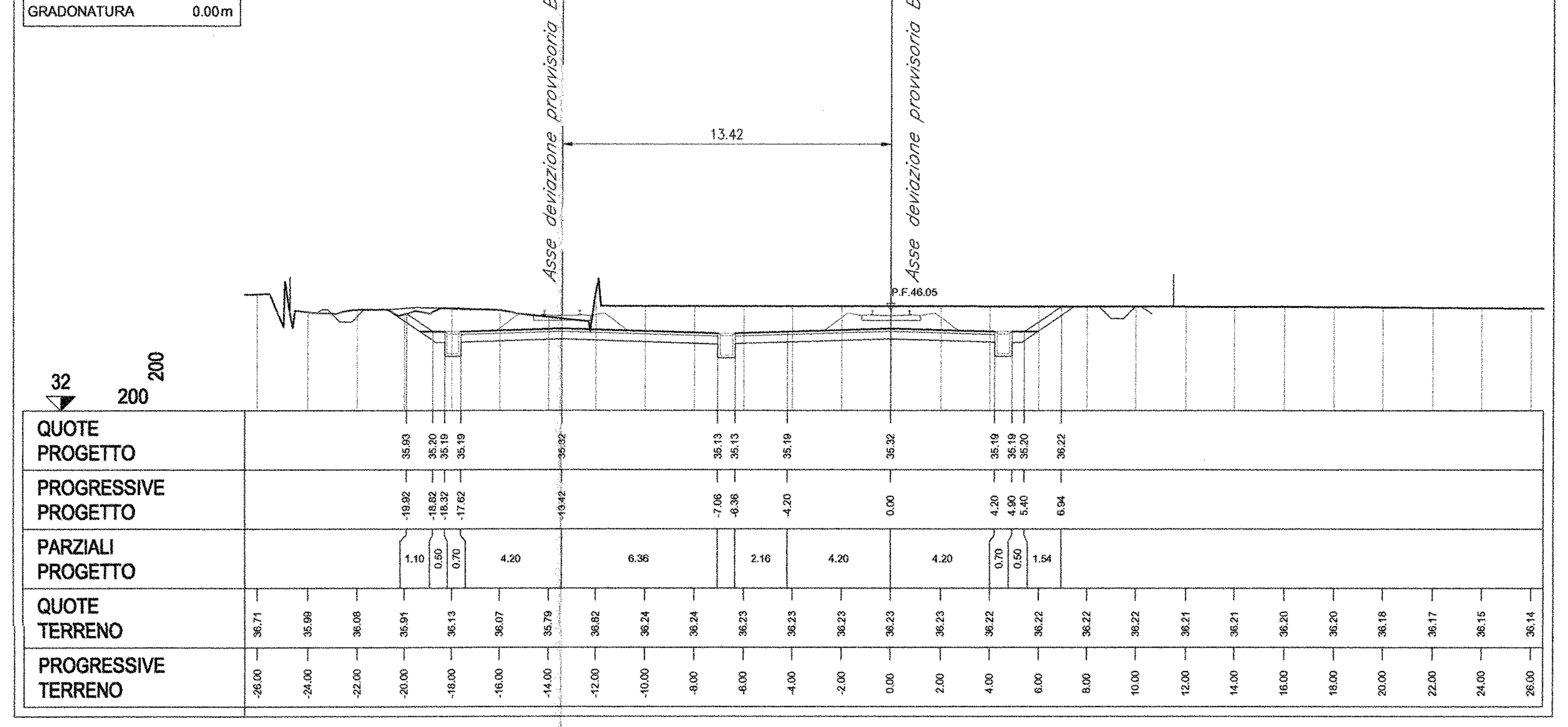

SEZIONE 4

PROGRESSIVA 170.62

RILEVATO	0.00m²
SCAVO	23.06m²
SCOTICO	0.00m²
BONIFICA	0.00m²
TERRENO VEGETALE	3.85m
DEM. RIL. ESISTENTE	0.00m²
DEM. ARM. ESISTENTE	0.00m²
GRADONATURA	0.00m

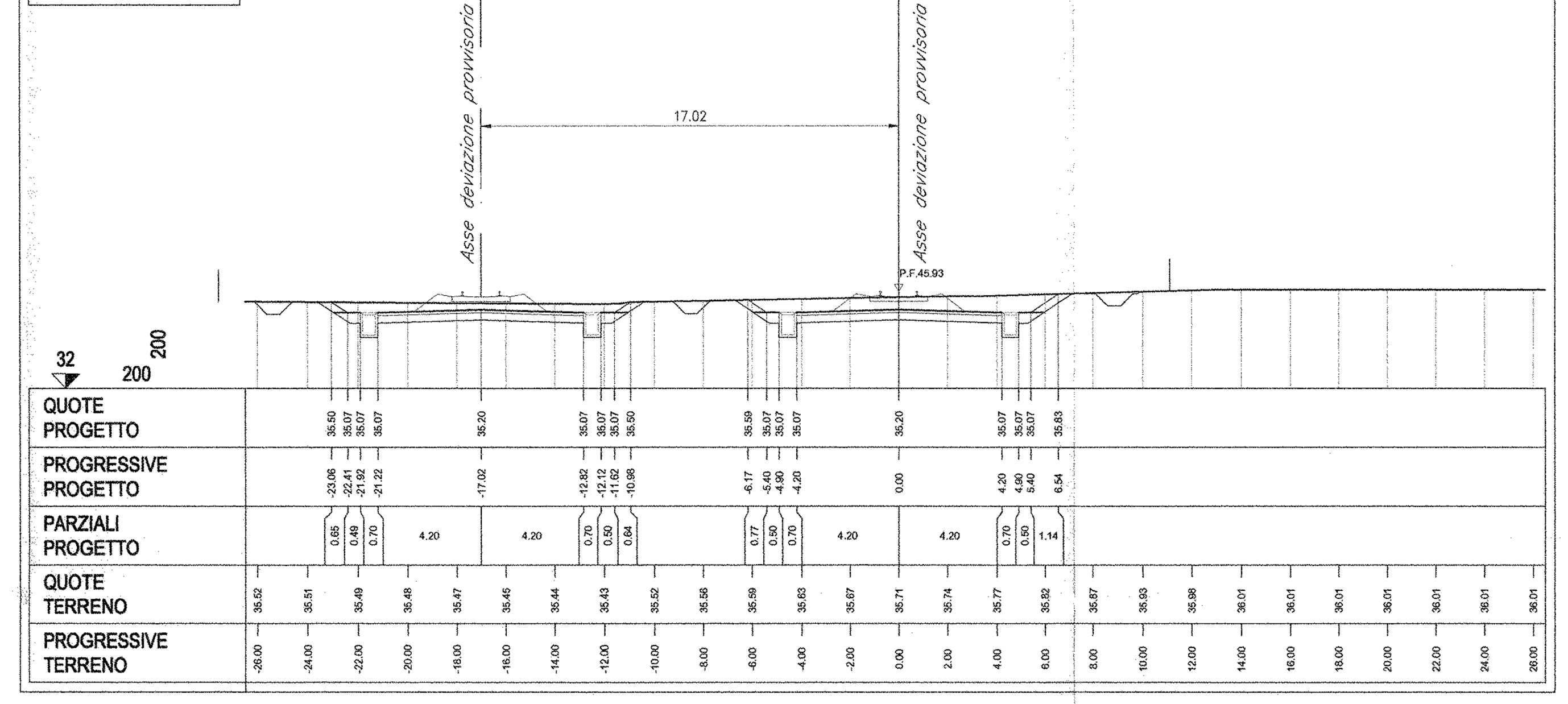

SEZIONE 5

PROGRESSIVA 213.27

RILEVATO	0.00m²
SCAVO	16.67m²
SCOTICO	0.00m²
BONIFICA	0.00m²
TERRENO VEGETALE	1.91m
DEM. RIL. ESISTENTE	0.00m²
DEM. ARM. ESISTENTE	0.00m²
GRADONATURA	0.00m

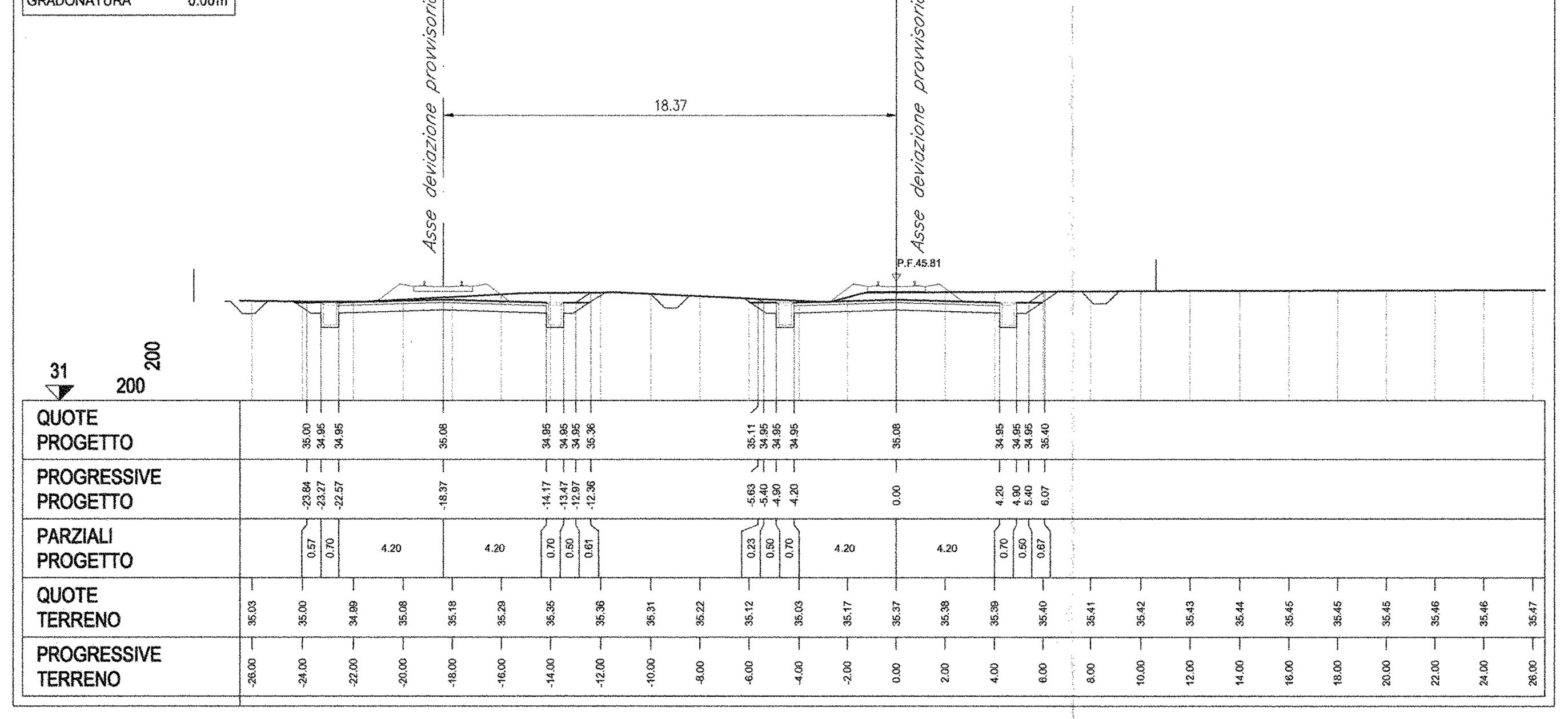

SEZIONE 6

PROGRESSIVA 255.93

RILEVATO	0.00m²
SCAVO	21.22m²
SCOTICO	0.00m²
BONIFICA	0.00m²
TERRENO VEGETALE	3.21m
DEM. RIL. ESISTENTE	0.00m²
DEM. ARM. ESISTENTE	0.00m²
GRADONATURA	0.00m

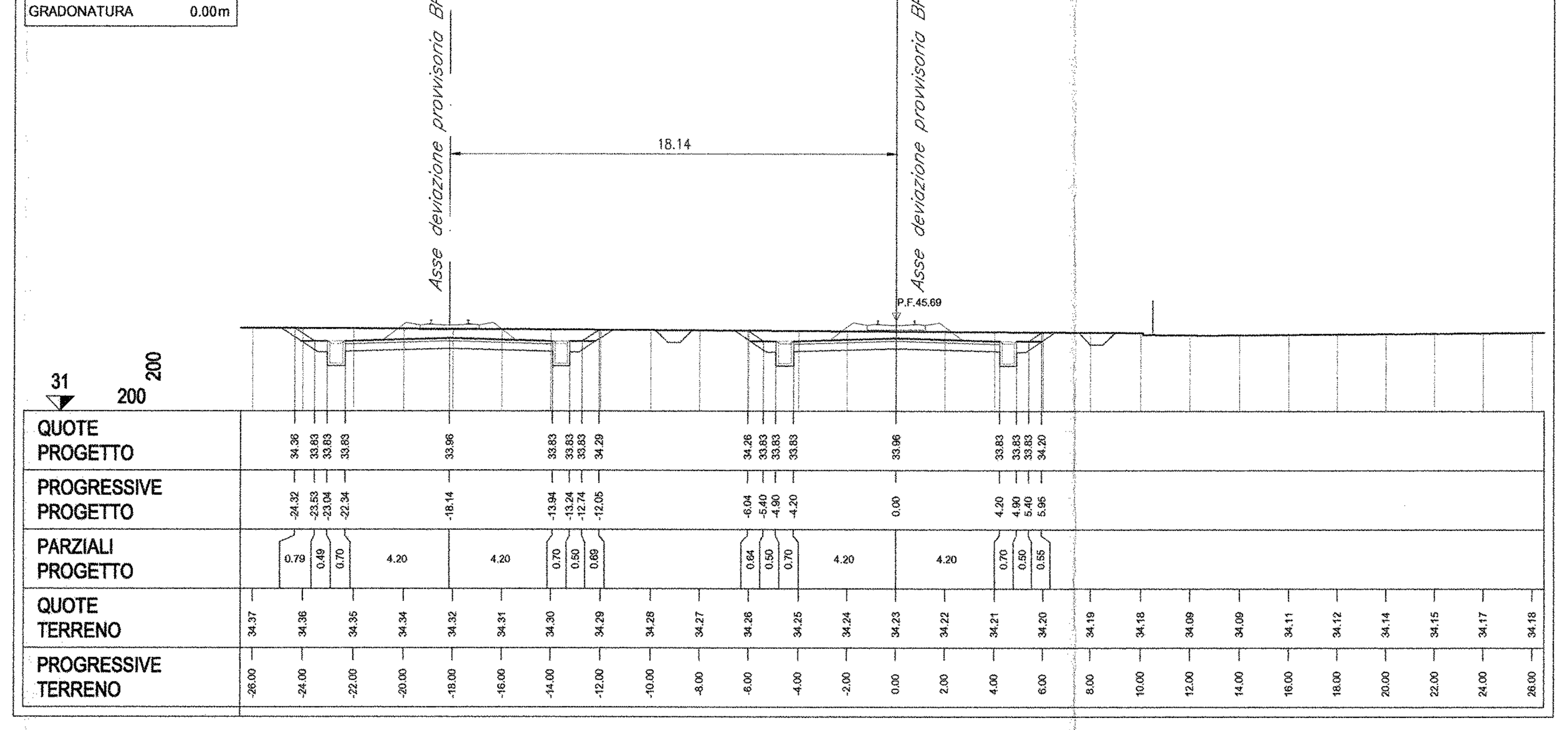

SEZIONE 7

PROGRESSIVA 298.58

RILEVATO	7.64m²
SCAVO	0.00m²
SCOTICO	10.60m²
BONIFICA	10.67m²
TERRENO VEGETALE	7.86m
DEM. RIL. ESISTENTE	0.00m²
DEM. ARM. ESISTENTE	0.00m²
GRADONATURA	0.00m

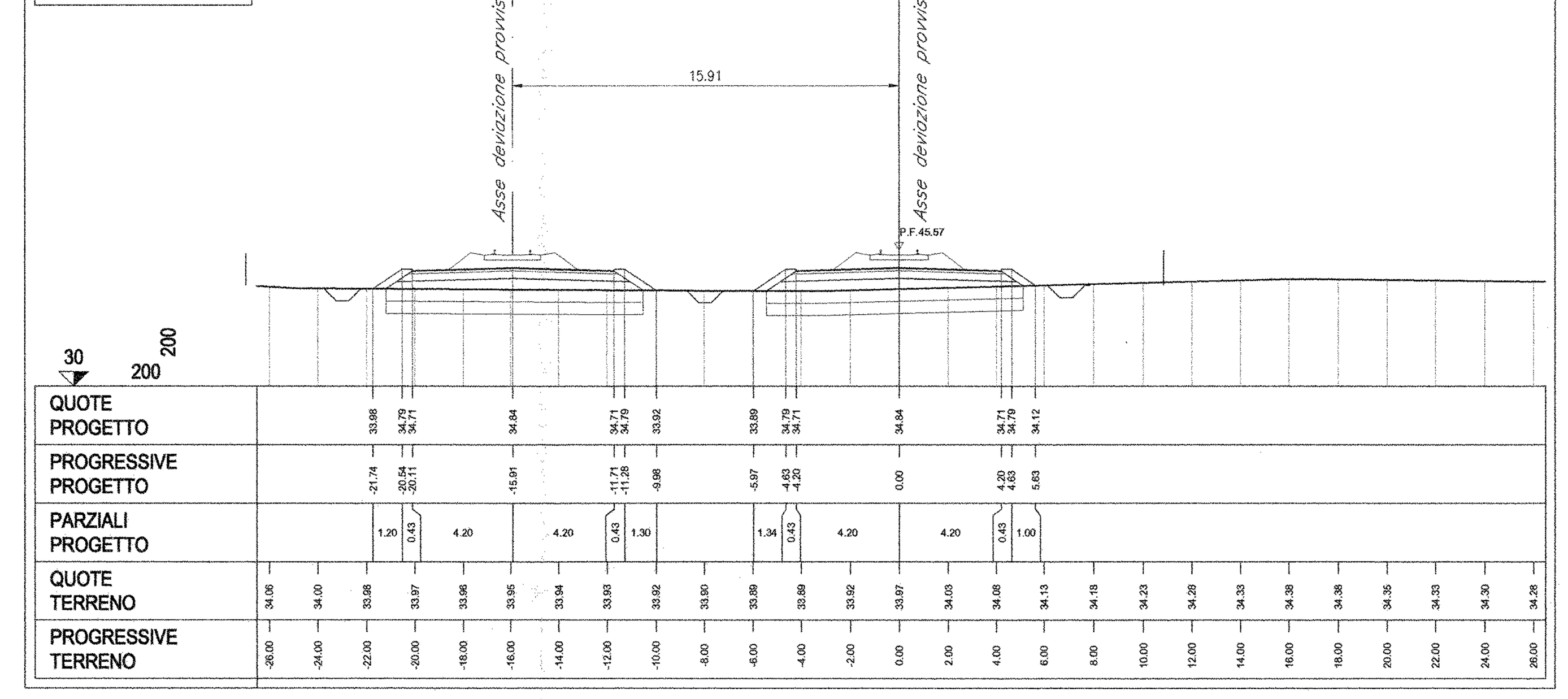

SEZIONE 8

PROGRESSIVA 341.24

RILEVATO	4.90m²
SCAVO	0.00m²
SCOTICO	10.26m²
BONIFICA	10.24m²
TERRENO VEGETALE	7.02m
DEM. RIL. ESISTENTE	0.00m²
DEM. ARM. ESISTENTE	0.00m²
GRADONATURA	0.00m

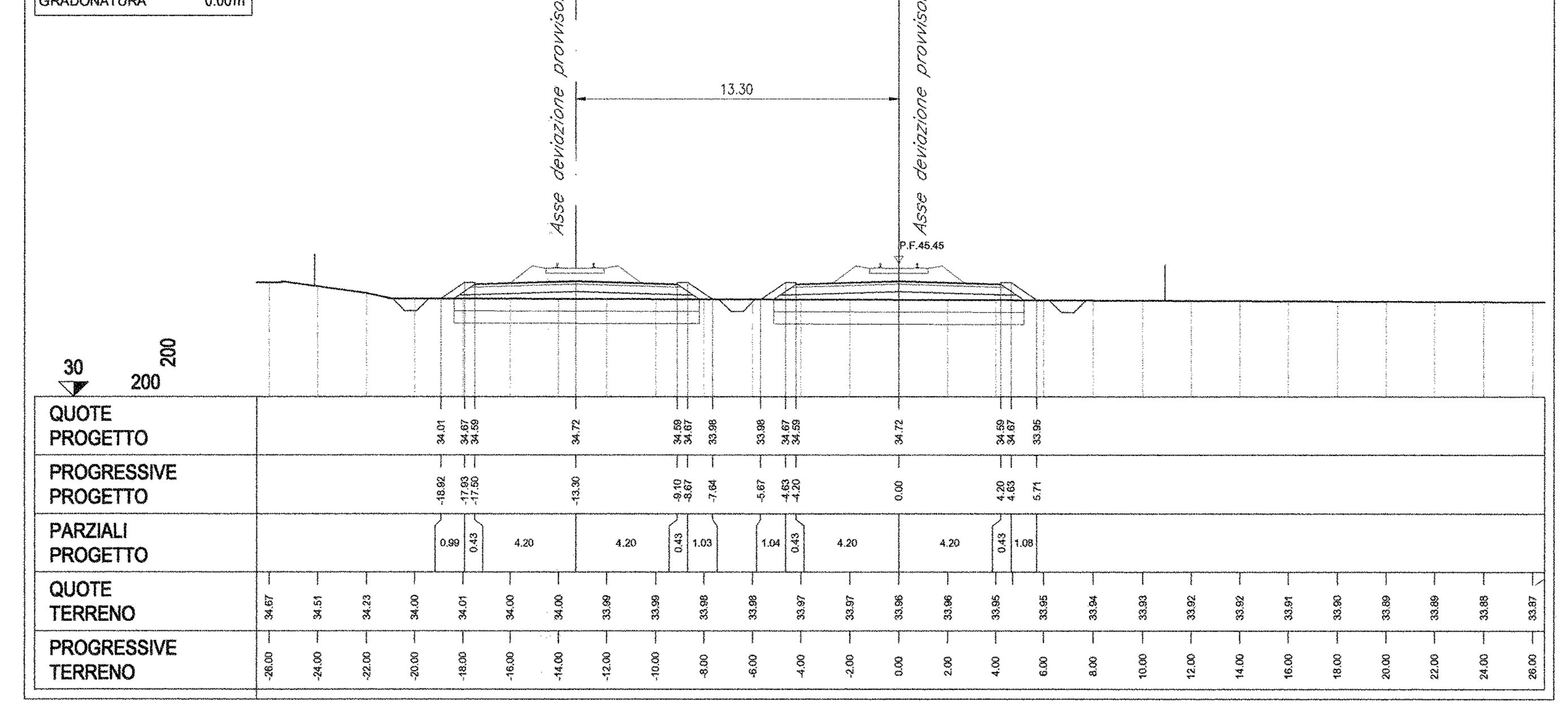

SEZIONE 9

PROGRESSIVA 383.89

RILEVATO	0.77m²
SCAVO	0.51m²
SCOTICO	10.30m²
BONIFICA	9.99m²
TERRENO VEGETALE	5.09m
DEM. RIL. ESISTENTE	0.00m²
DEM. ARM. ESISTENTE	0.00m²
GRADONATURA	0.00m

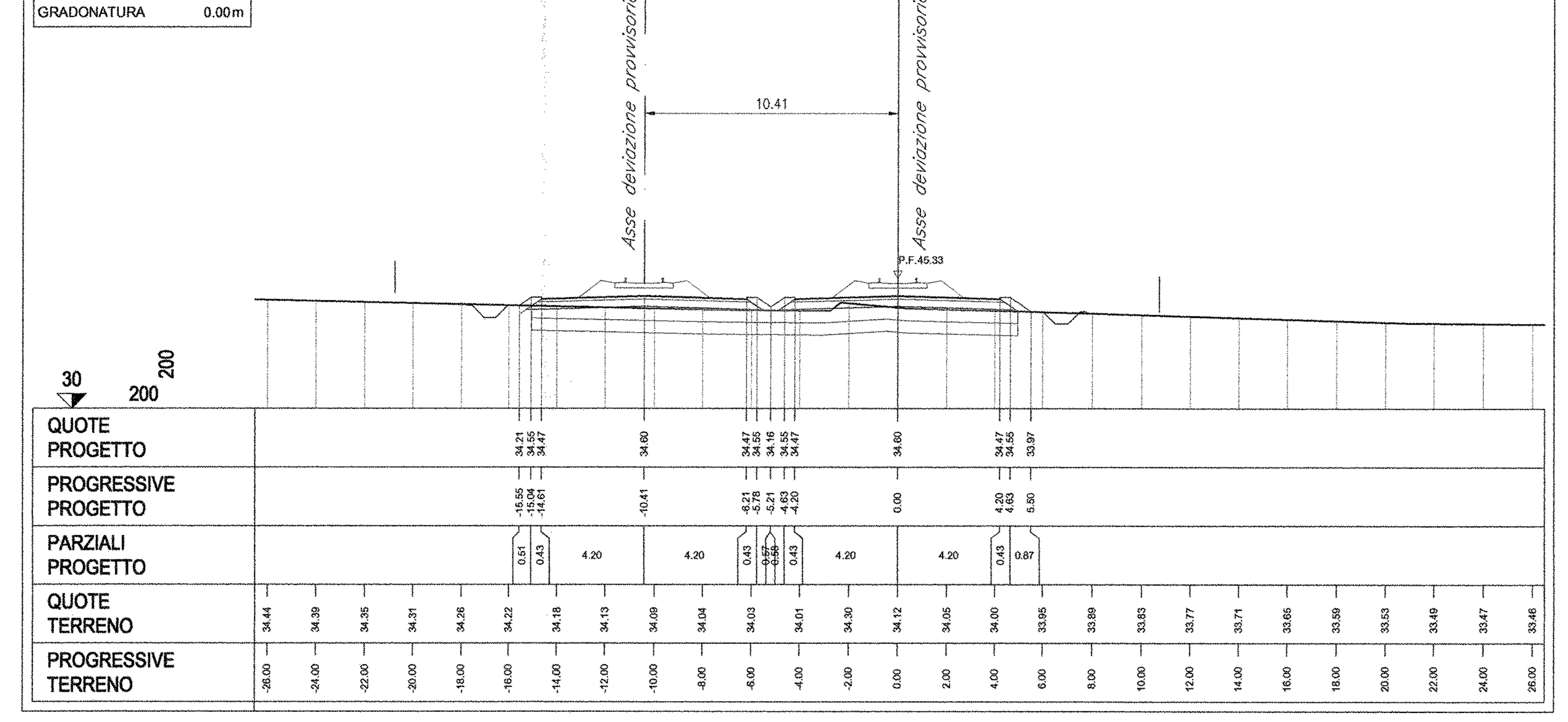

COMMITTENTE:

RFI RETE FERROVIARIA ITALIANA
GRUPPO FERROVIE DELLO STATO ITALIANE

DIREZIONE INVESTIMENTI
PROGRAMMA NODO DI NAPOLI

PROGETTAZIONE:

ITALFERR
GRUPPO FERROVIE DELLO STATO ITALIANE

DIREZIONE TECNICA
U.O. PROGETTAZIONE LINEE NODI E ARMAMENTO

PROGETTO DEFINITIVO

ITINERARIO NAPOLI-BARI
RADDOPPIO TRATTA CANCELLO-BENEVENTO
I° LOTTO FUNZIONALE CANCELLO-FRASSO TELESINO E VARIANTE ALLA LINEA ROMA-NAPOLI VIA CASSINO NEL COMUNE DI MADDALONI

Titolo: Variante Linea Roma-Napoli Via Cassino km 2+000
Sezioni trasversali di fase dal Km 0+000 al Km 0+383 tav.1/2

SCALA: 1:200

COMMESSA	LOTTO	FASE	ENTE	TIPO DOC.	OPERA/DISCIPLINA	PROGR.	REV.
IF0F	01	D	13	W9	IF0004	001	A

Revis.	Descrizione	Redatto	Data	Verificato	Data	Approvato	Data	Autorizzato Data
A	Emissione Esecutiva	A. Tosiani	Lug. 2015	R.Sciannameo	Lug. 2015	F.Cerrone	Lug. 2015	V. Conforti Lug.

ITALFERR S.p.A. U.O. PROGETTAZIONE LINEE E NODI Dott. Ing. VINCENZO CONFORTI Ordine degli Ingegneri di VITERBO N. 409

File: IF0F.01.D.13.W9.IF0004.001.A | n. Elab.: X 58B