SEZIONE 63

PROGRESSIVA 7580.00

RILEVATO	103.86m²
SCAVO	0.00m²
SCOTICO	14.07m²
BONIFICA	14.04m²
TERRENO VEGETALE	19.66m
DEM. RIL. ESISTENTE	0.00m²
DEM. ARM. ESISTENTE	0.00m²
GRADONATURA	0.00m

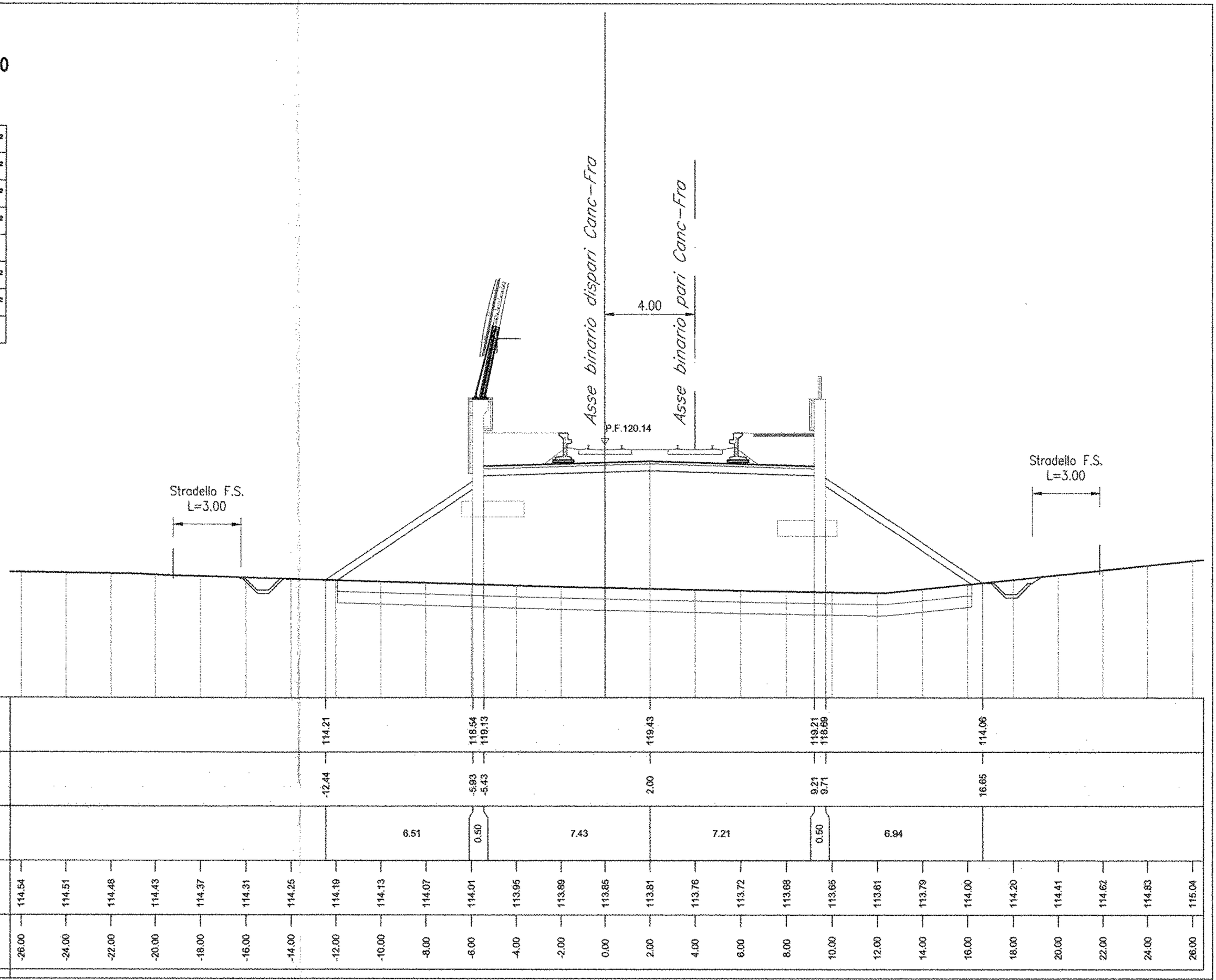

SEZIONE 64

PROGRESSIVA 7630.00

RILEVATO	126.31m²
SCAVO	0.00m²
SCOTICO	14.44m²
BONIFICA	14.47m²
TERRENO VEGETALE	20.58m
DEM. RIL. ESISTENTE	0.00m²
DEM. ARM. ESISTENTE	0.00m²
GRADONATURA	0.00m

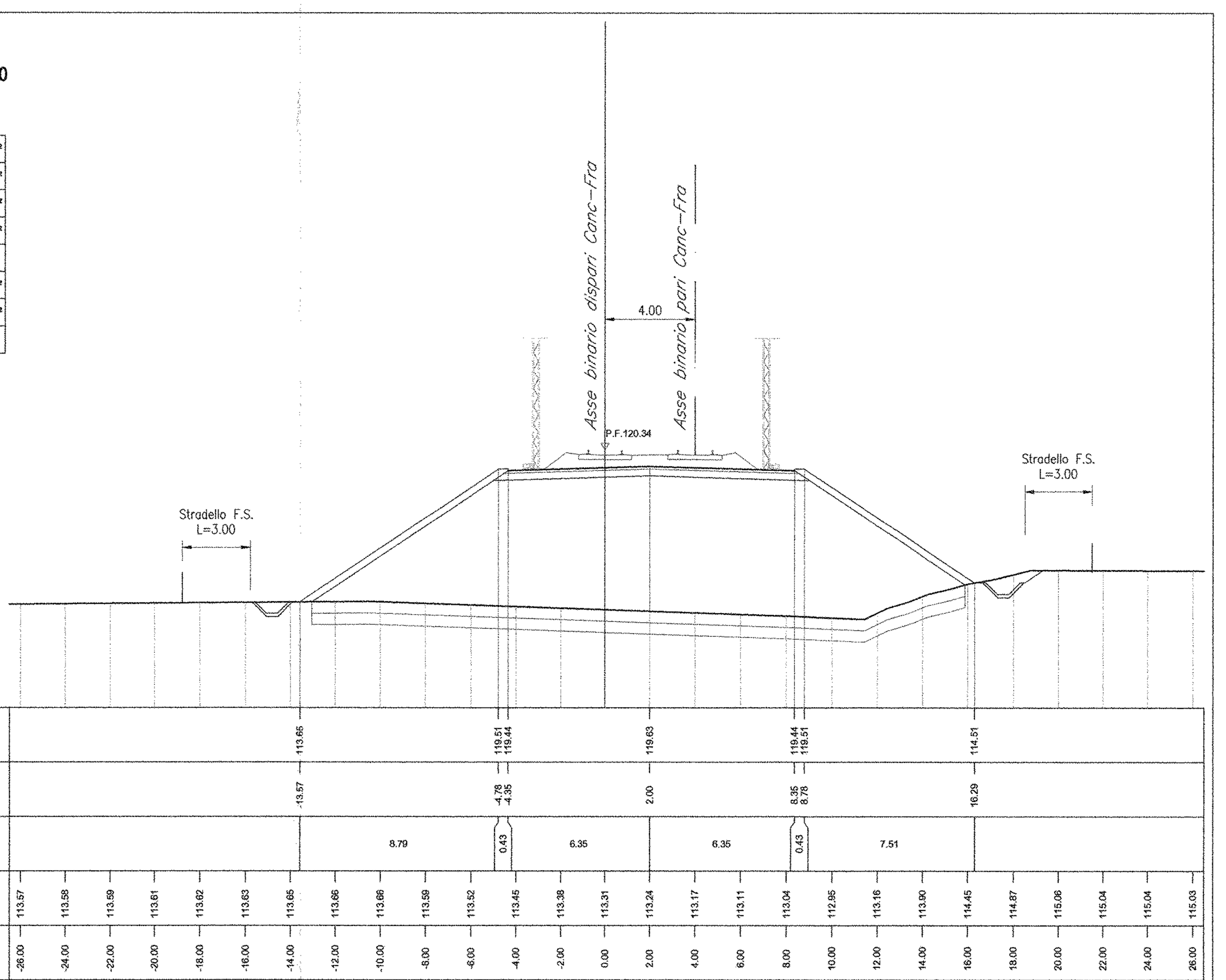

SEZIONE 65

PROGRESSIVA 7700.00

RILEVATO	126.16m²
SCAVO	0.00m²
SCOTICO	16.19m²
BONIFICA	16.24m²
TERRENO VEGETALE	25.26m
DEM. RIL. ESISTENTE	0.00m²
DEM. ARM. ESISTENTE	0.00m²
GRADONATURA	0.00m

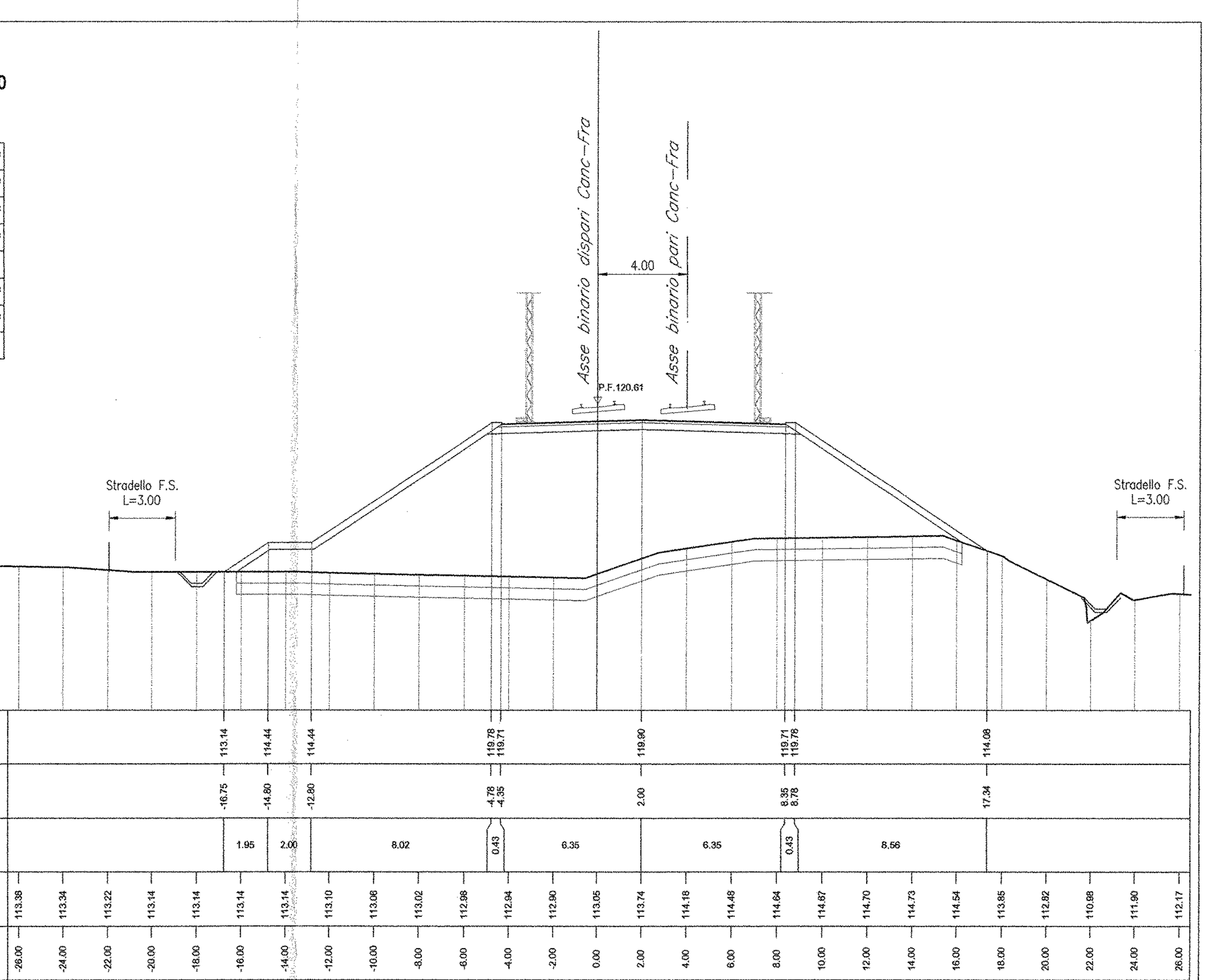

SEZIONE 66

PROGRESSIVA 7710.82

RILEVATO	125.33m²
SCAVO	0.00m²
SCOTICO	16.23m²
BONIFICA	16.23m²
TERRENO VEGETALE	26.46m
DEM. RIL. ESISTENTE	0.00m²
DEM. ARM. ESISTENTE	0.00m²
GRADONATURA	0.00m

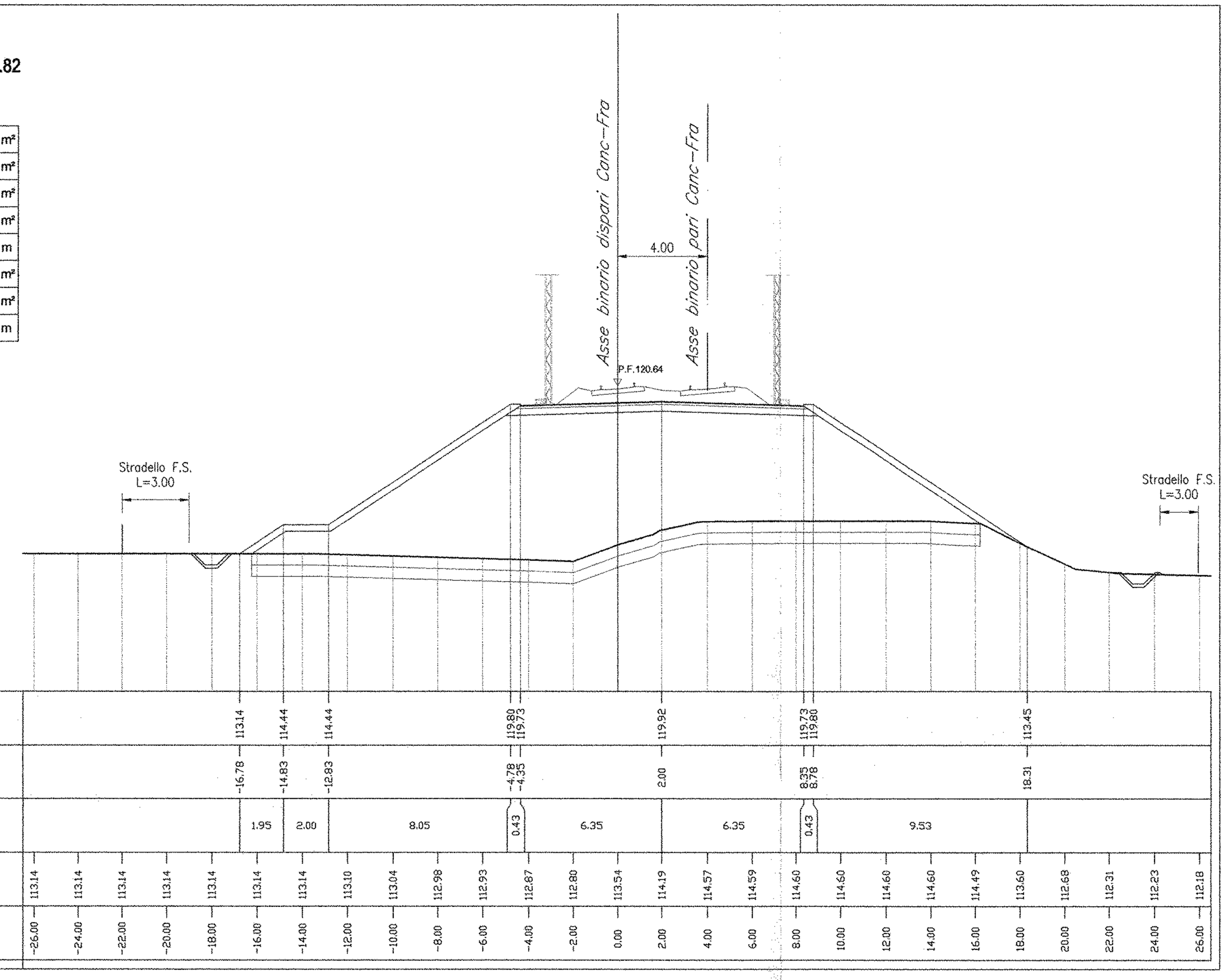

SEZIONE 67

PROGRESSIVA 8115.26

RILEVATO	110.43m²
SCAVO	0.00m²
SCOTICO	14.21m²
BONIFICA	14.09m²
TERRENO VEGETALE	18.36m
DEM. RIL. ESISTENTE	0.00m²
DEM. ARM. ESISTENTE	0.00m²
GRADONATURA	0.00m

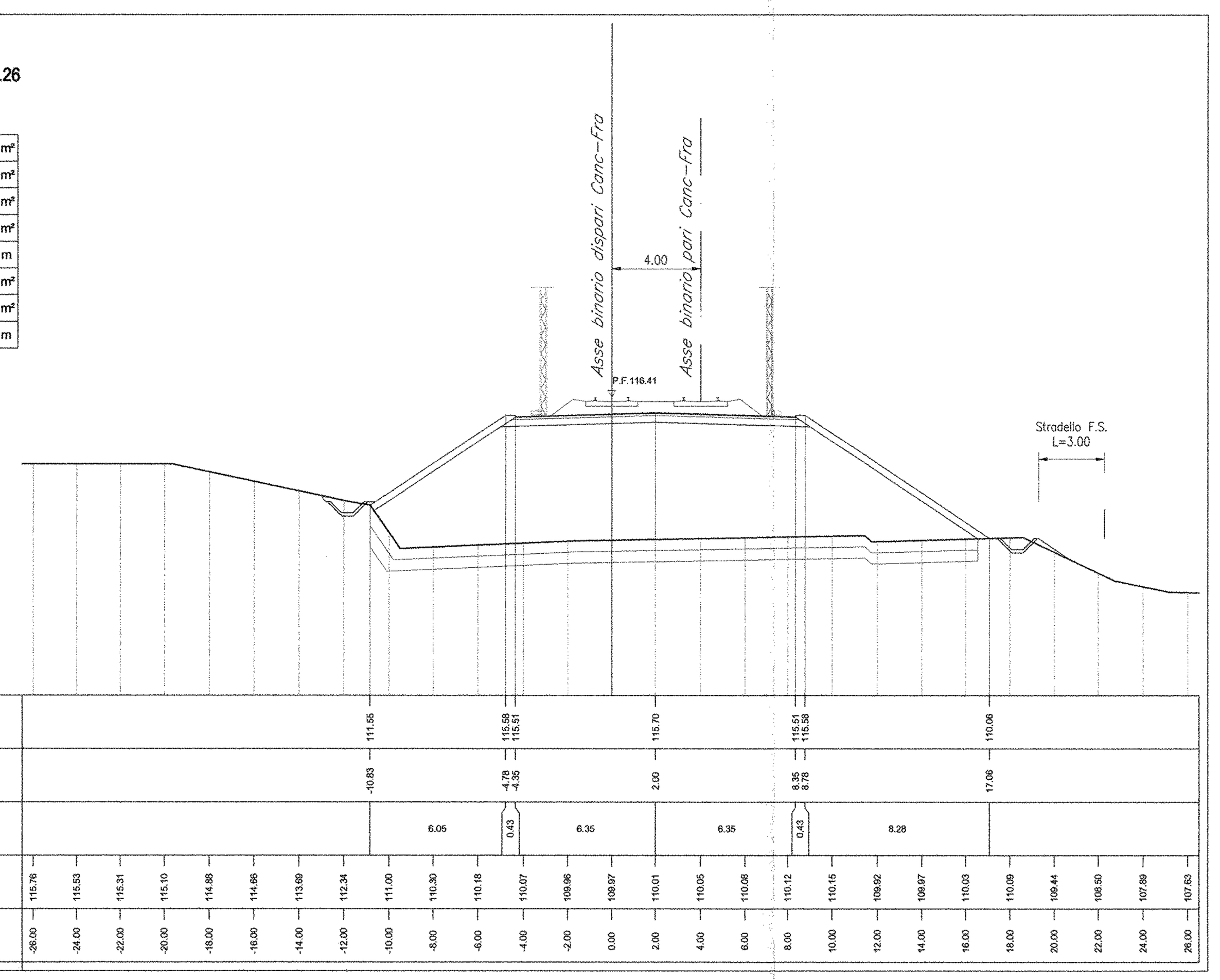

SEZIONE 68

PROGRESSIVA 8125.00

RILEVATO	114.87m²
SCAVO	0.00m²
SCOTICO	13.72m²
BONIFICA	13.80m²
TERRENO VEGETALE	18.52m
DEM. RIL. ESISTENTE	0.00m²
DEM. ARM. ESISTENTE	0.00m²
GRADONATURA	0.00m

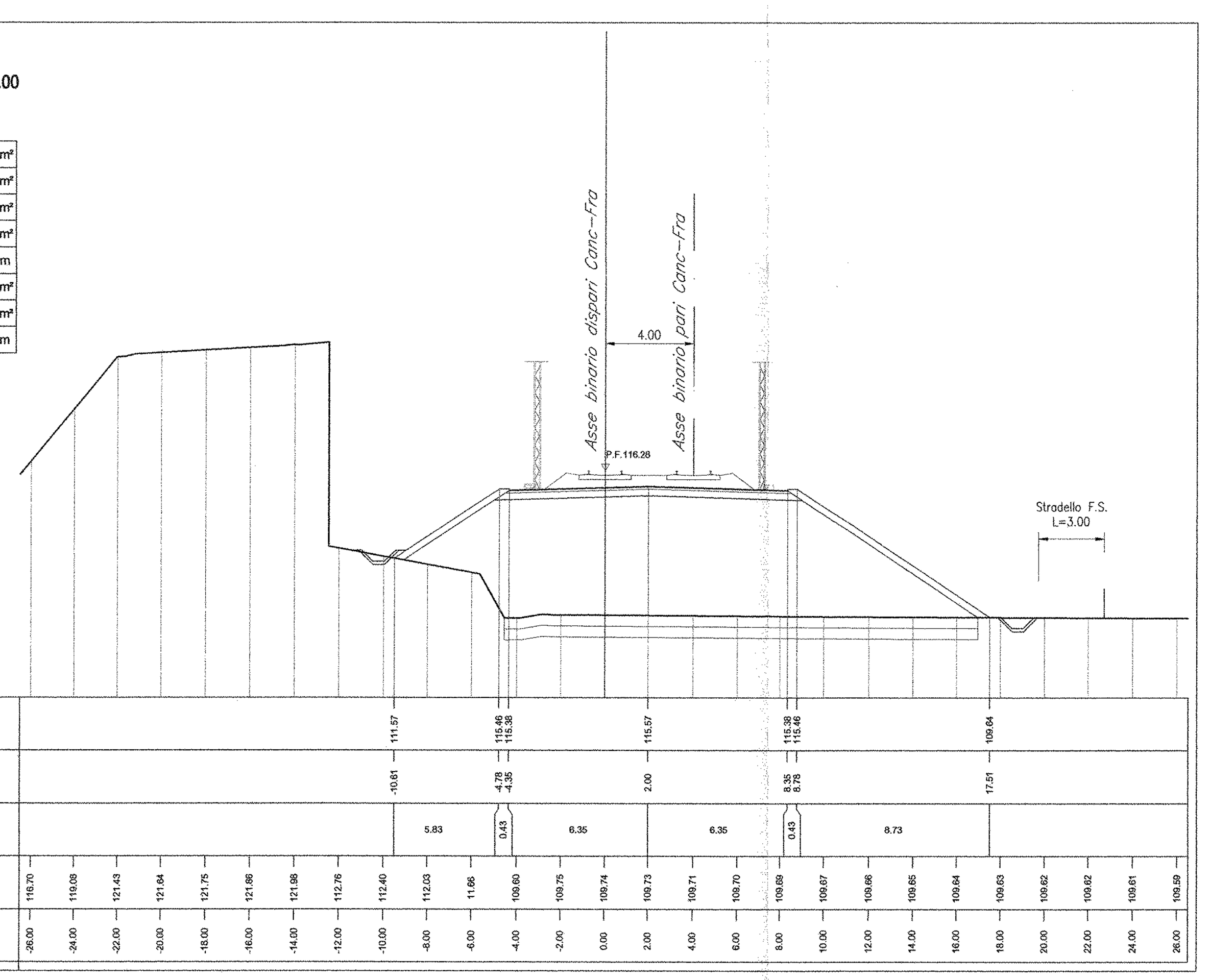

SEZIONE 69

PROGRESSIVA 8150.00

RILEVATO	22.98m²
SCAVO	0.00m²
SCOTICO	10.06m²
BONIFICA	10.14m²
TERRENO VEGETALE	10.99m
DEM. RIL. ESISTENTE	0.00m²
DEM. ARM. ESISTENTE	0.00m²
GRADONATURA	0.00m

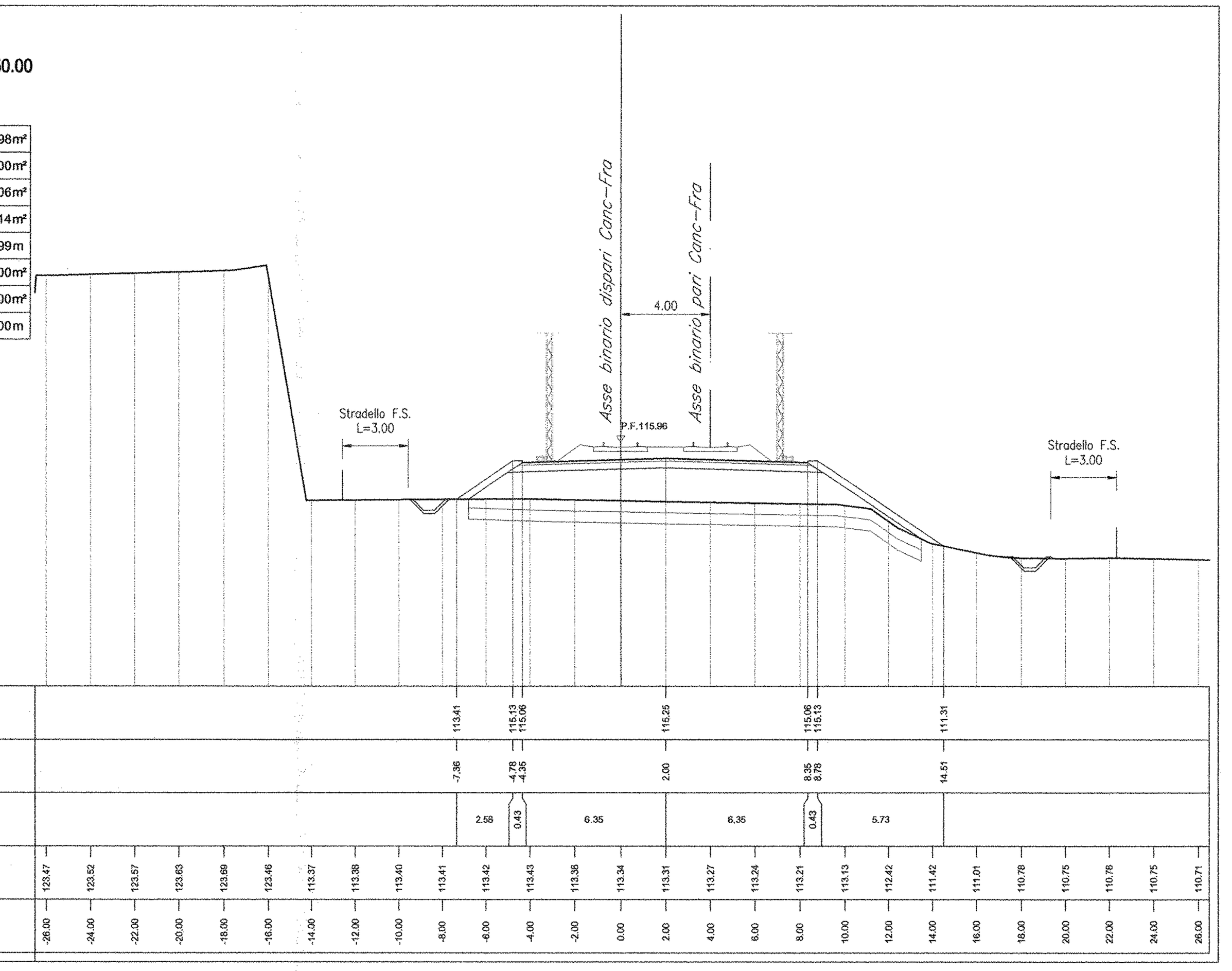

SEZIONE 70

PROGRESSIVA 8200.00

RILEVATO	0.00m²
SCAVO	15.00m²
SCOTICO	0.00m²
BONIFICA	0.00m²
TERRENO VEGETALE	1.69m
DEM. RIL. ESISTENTE	0.00m²
DEM. ARM. ESISTENTE	0.00m²
GRADONATURA	0.00m

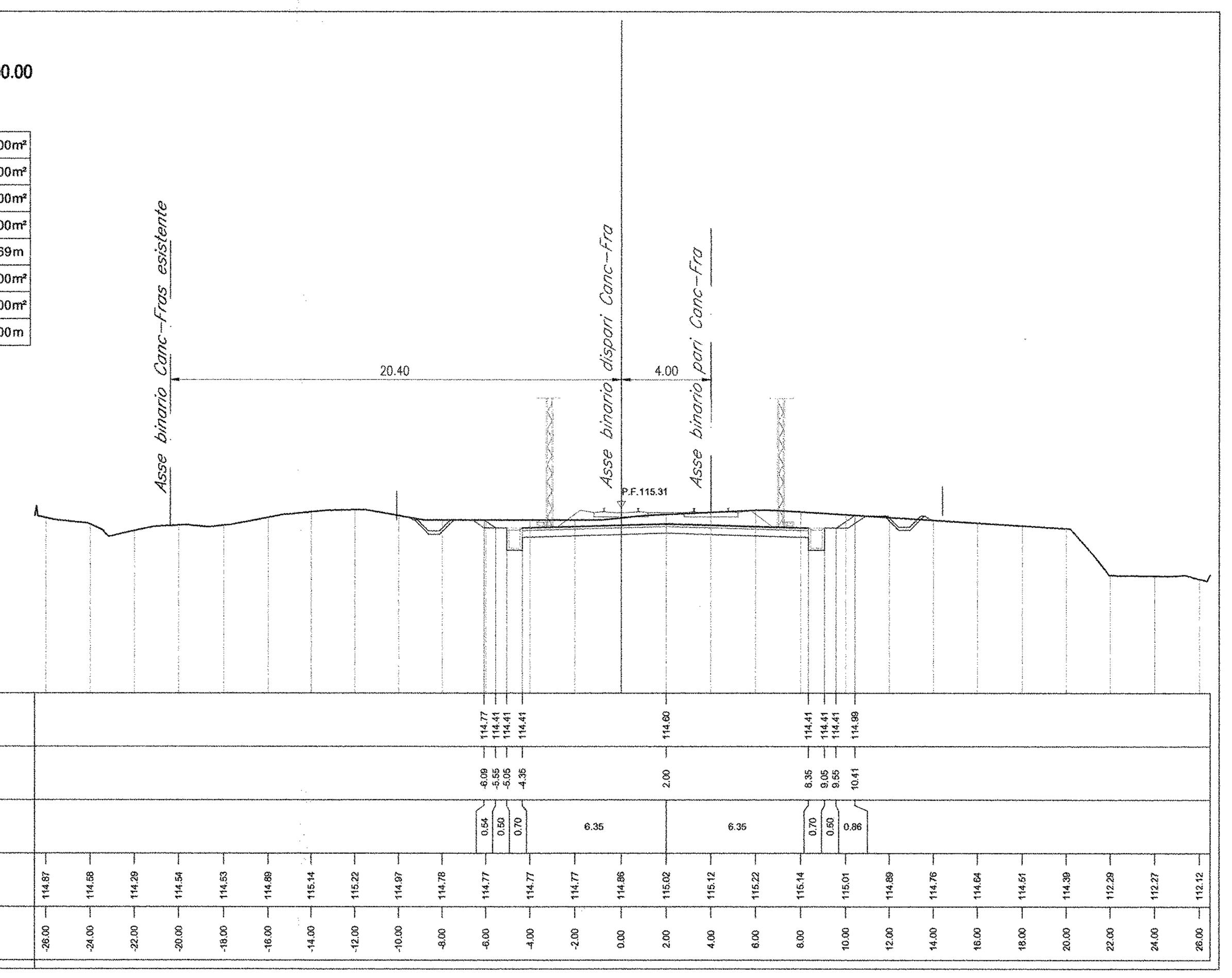

SEZIONE 71

PROGRESSIVA 8250.00

RILEVATO	0.79m²
SCAVO	1.75m²
SCOTICO	6.75m²
BONIFICA	6.91m²
TERRENO VEGETALE	2.72m
DEM. RIL. ESISTENTE	0.00m²
DEM. ARM. ESISTENTE	0.00m²
GRADONATURA	0.00m

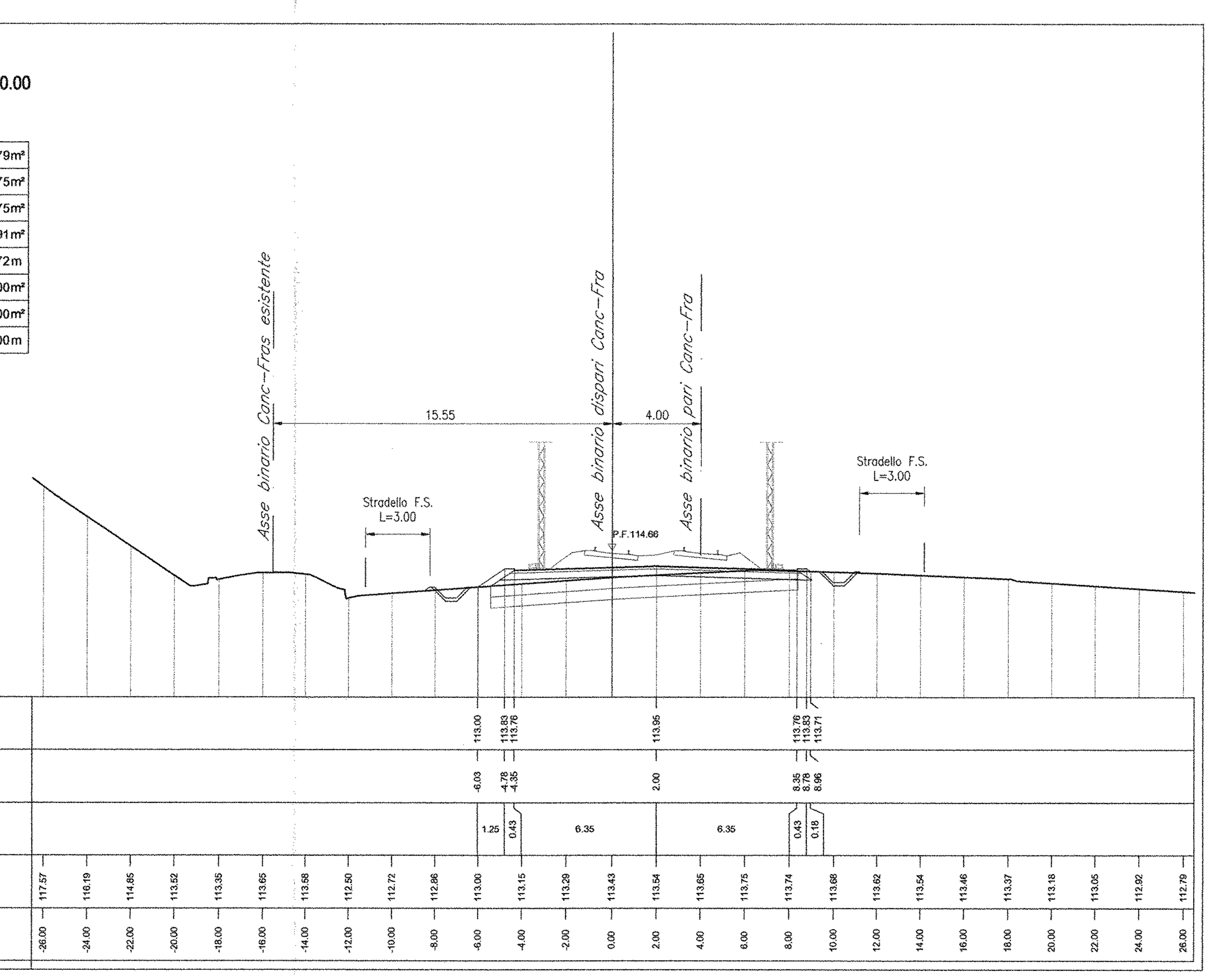

COMMITTENTE:

RFI RETE FERROVIARIA ITALIANA
GRUPPO FERROVIE DELLO STATO ITALIANE

DIREZIONE INVESTIMENTI
PROGRAMMA NODO DI NAPOLI

PROGETTAZIONE:

ITALFERR
GRUPPO FERROVIE DELLO STATO ITALIANE

DIREZIONE TECNICA
U.O. PROGETTAZIONE LINEE NODI E ARMAMENTO

PROGETTO DEFINITIVO

ITINERARIO NAPOLI-BARI
RADDOPPIO TRATTA CANCELLO-BENEVENTO
I° LOTTO FUNZIONALE CANCELLO-FRASSO TELESINO E VARIANTE ALLA LINEA ROMA-NAPOLI VIA CASSINO NEL COMUNE DI MADDALONI

Titolo: Tratta Cancello - Frasso Telesino

Sezioni trasversali Binario Dispari dal Km 7+580 al Km 8+250 tav. 9/22

SCALA: 1:200

COMMESSA	LOTTO	FASE	ENTE	TIPO DOC.	OPERA/DISCIPLINA	PROGR.	REV.
IF0F	01	D	13	W9	IF0001	032	A

Revis.	Descrizione	Redatto	Data	Verificato	Data	Approvato	Data	Autorizzato Data
A	Emissione Esecutiva	A. Tosiani	Lug. 2015	R.Sciannameo	Lug. 2015	F.Cerrone	Lug. 2015	V. Conforti Lug. 2015

ITALFERR S.p.A. U.O. PROGETTAZIONE LINEE E NODI Dott. Ing. VINCENZO CONFORTI Ordine degli Ingegneri di VITERBO N. 4..

File: IF0F.01.D.13.W9.IF0001.032.A

n. Elab.: 631