SEZIONE 81

PROGRESSIVA 8800.00

RILEVATO	148.67m²
SCAVO	0.00m²
SCOTICO	17.67m²
BONIFICA	17.67m²
TERRENO VEGETALE	28.00m
DEM. RIL. ESISTENTE	0.00m²
DEM. ARM. ESISTENTE	0.00m²
GRADONATURA	0.00m



SEZIONE 84

PROGRESSIVA 8942.00

RILEVATO	77.31m²
SCAVO	0.00m²
SCOTICO	12.83m²
BONIFICA	12.79m²
TERRENO VEGETALE	16.82m
DEM. RIL. ESISTENTE	0.00m²
DEM. ARM. ESISTENTE	0.00m²
GRADONATURA	0.00m

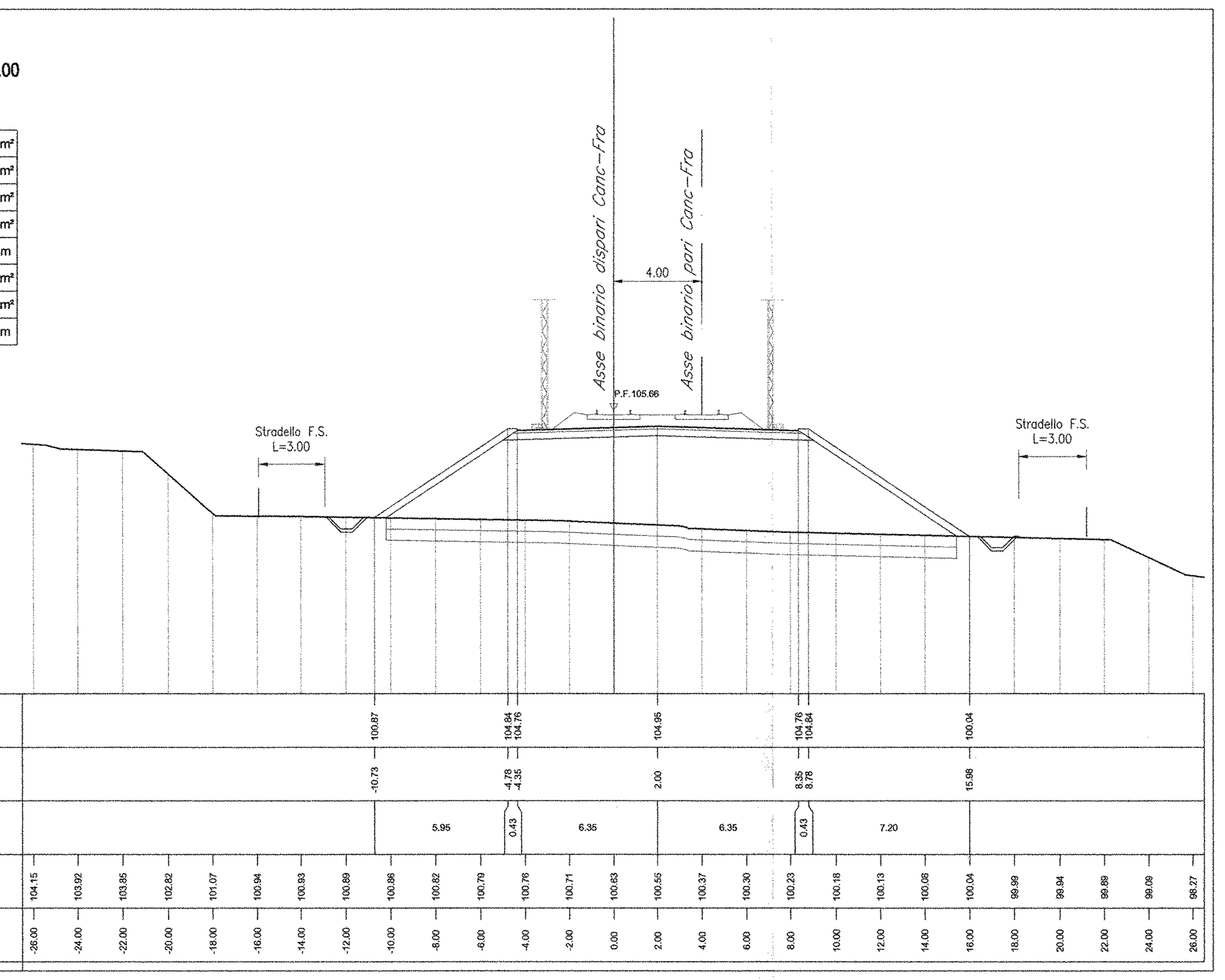

SEZIONE 87

PROGRESSIVA 9100.00

RILEVATO	33.00m²
SCAVO	0.00m²
SCOTICO	9.49m²
BONIFICA	9.47m²
TERRENO VEGETALE	8.73m
DEM. RIL. ESISTENTE	0.00m²
DEM. ARM. ESISTENTE	0.00m²
GRADONATURA	0.00m

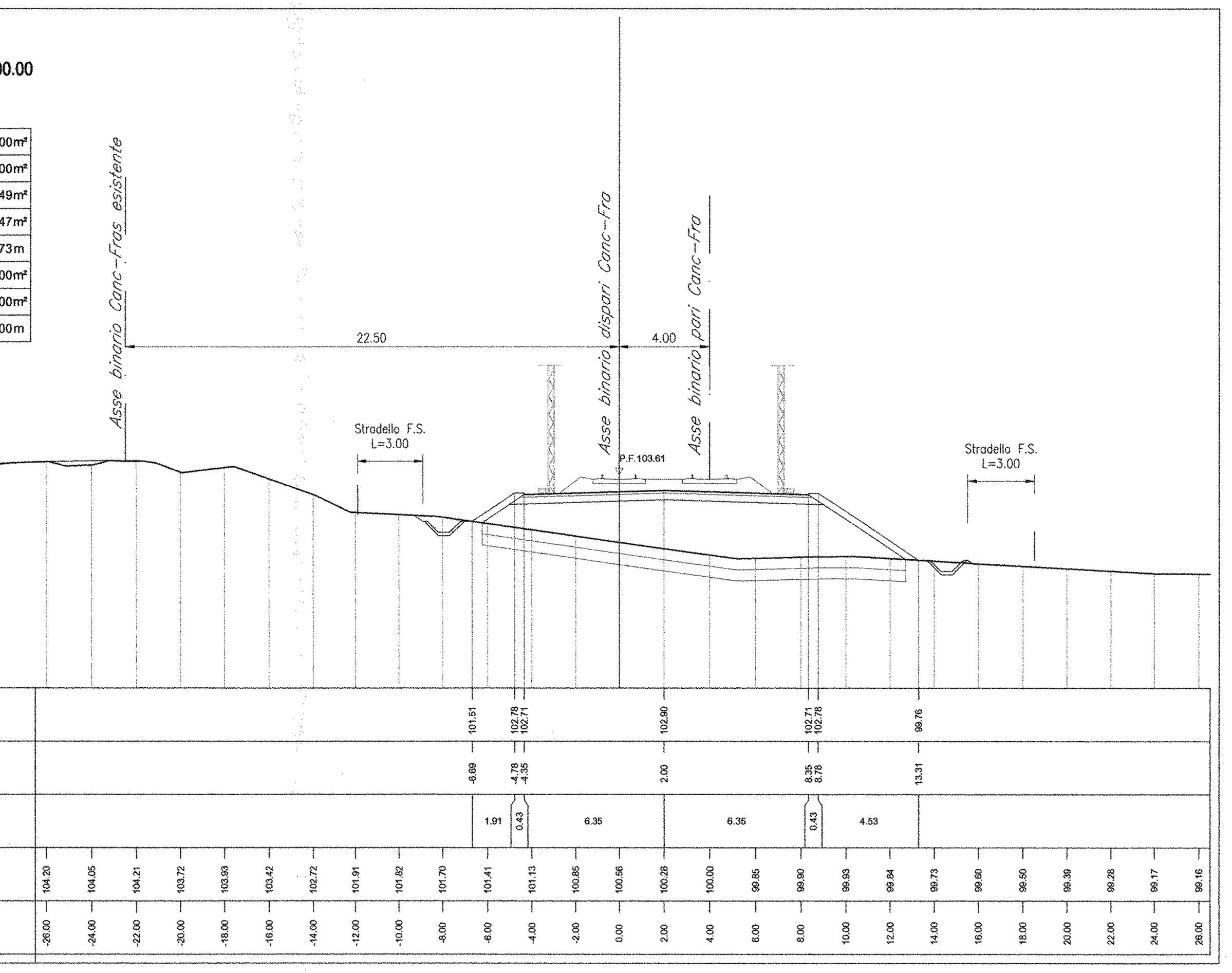

SEZIONE 82

PROGRESSIVA 8850.00

RILEVATO	124.61m²
SCAVO	0.00m²
SCOTICO	16.61m²
BONIFICA	16.61m²
TERRENO VEGETALE	25.57m
DEM. RIL. ESISTENTE	0.00m²
DEM. ARM. ESISTENTE	0.00m²
GRADONATURA	0.00m

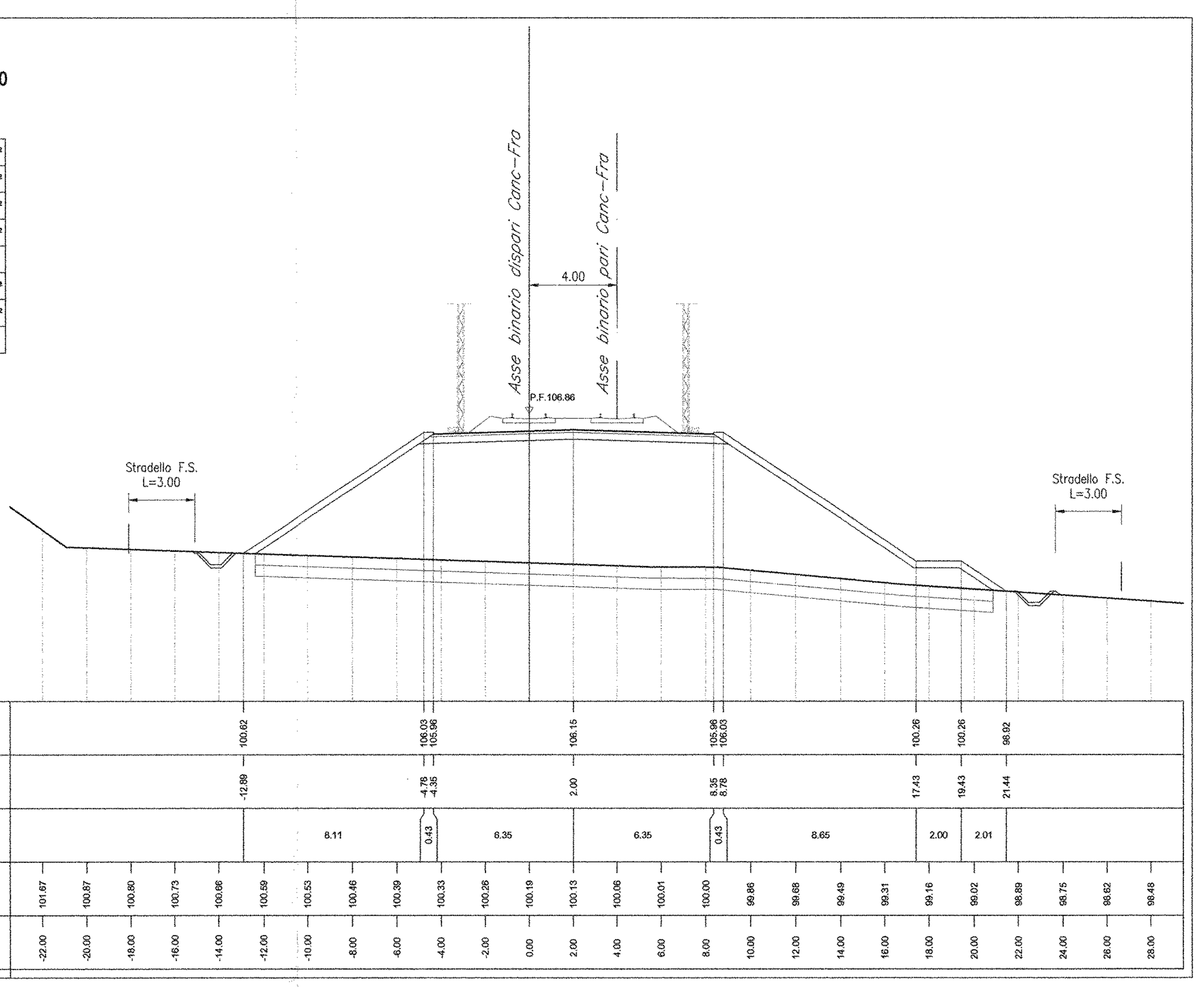

SEZIONE 85

PROGRESSIVA 9000.00

RILEVATO	80.75m²
SCAVO	0.00m²
SCOTICO	12.88m²
BONIFICA	12.85m²
TERRENO VEGETALE	16.87m
DEM. RIL. ESISTENTE	0.00m²
DEM. ARM. ESISTENTE	0.00m²
GRADONATURA	0.00m

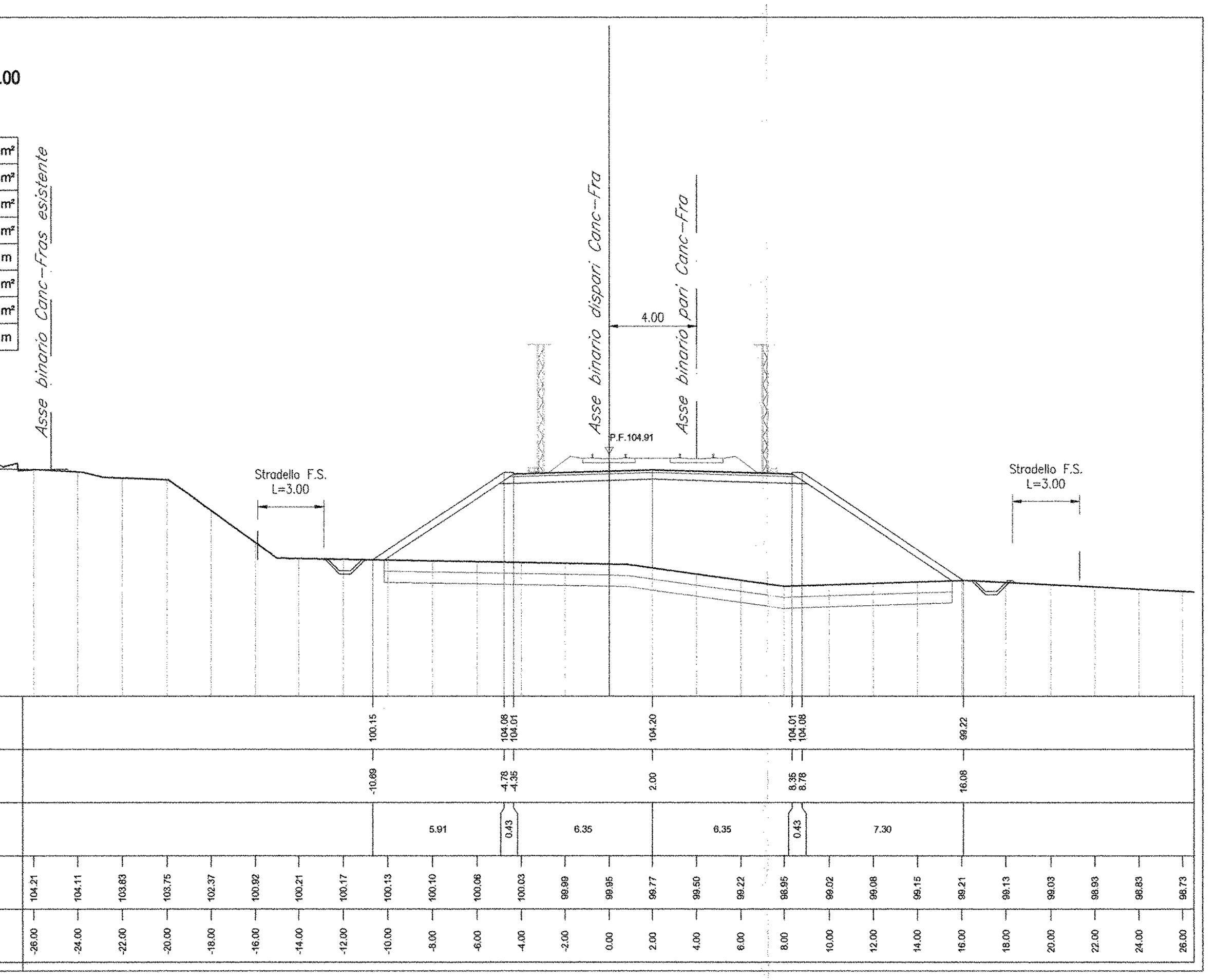

SEZIONE 88

PROGRESSIVA 9150.00

RILEVATO	1.38m²
SCAVO	3.49m²
SCOTICO	3.91m²
BONIFICA	3.91m²
TERRENO VEGETALE	3.02m
DEM. RIL. ESISTENTE	0.00m²
DEM. ARM. ESISTENTE	0.00m²
GRADONATURA	0.00m



SEZIONE 83

PROGRESSIVA 8905.00

RILEVATO	112.57m²
SCAVO	0.00m²
SCOTICO	15.84m²
BONIFICA	15.82m²
TERRENO VEGETALE	23.71m
DEM. RIL. ESISTENTE	0.00m²
DEM. ARM. ESISTENTE	0.00m²
GRADONATURA	0.00m

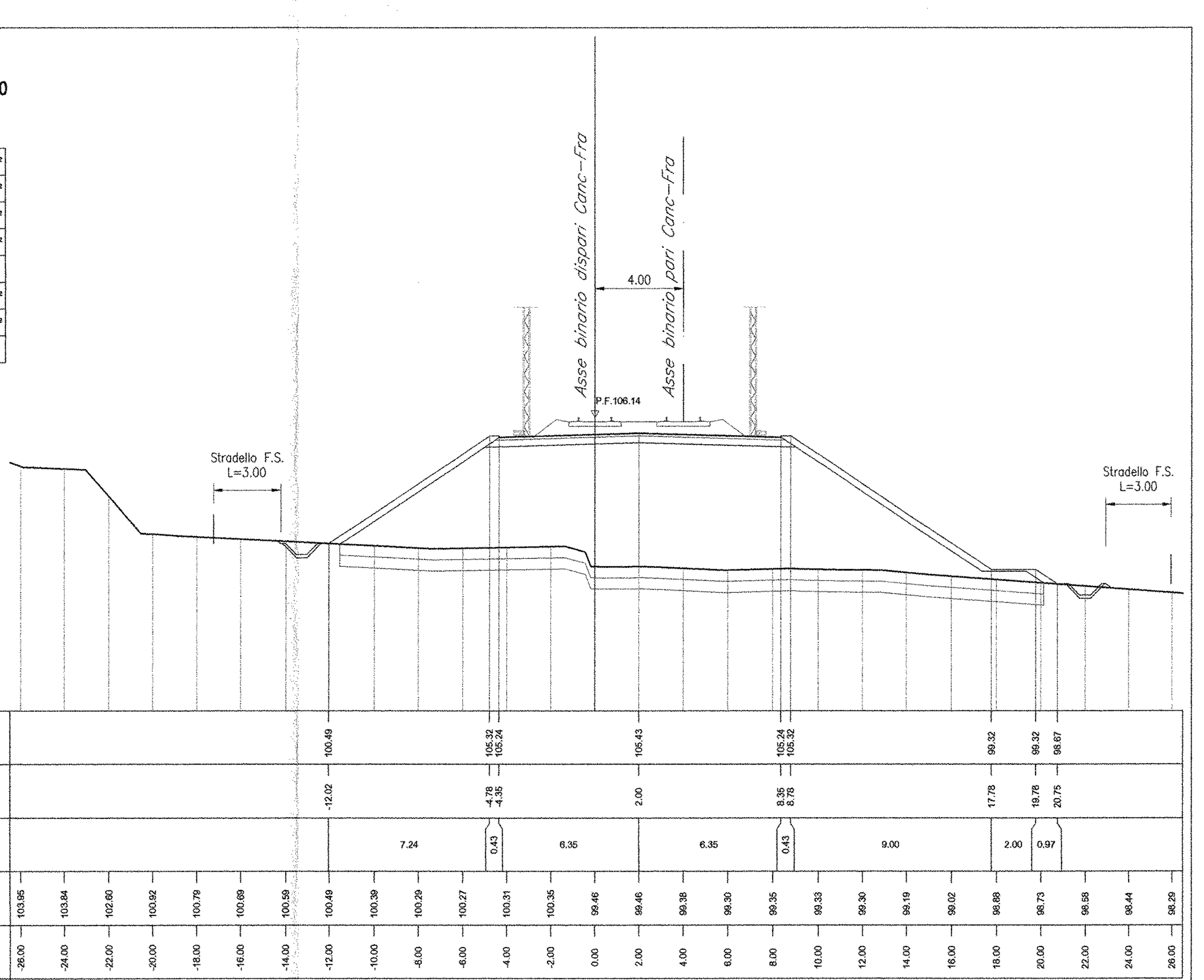

SEZIONE 86

PROGRESSIVA 9050.00

RILEVATO	57.19m²
SCAVO	0.00m²
SCOTICO	11.49m²
BONIFICA	11.48m²
TERRENO VEGETALE	13.56m
DEM. RIL. ESISTENTE	0.00m²
DEM. ARM. ESISTENTE	0.00m²
GRADONATURA	0.00m



SEZIONE 89

PROGRESSIVA 9200.00

RILEVATO	0.00m²
SCAVO	26.71m²
SCOTICO	0.00m²
BONIFICA	0.00m²
TERRENO VEGETALE	4.06m
DEM. RIL. ESISTENTE	0.00m²
DEM. ARM. ESISTENTE	0.00m²
GRADONATURA	0.00m

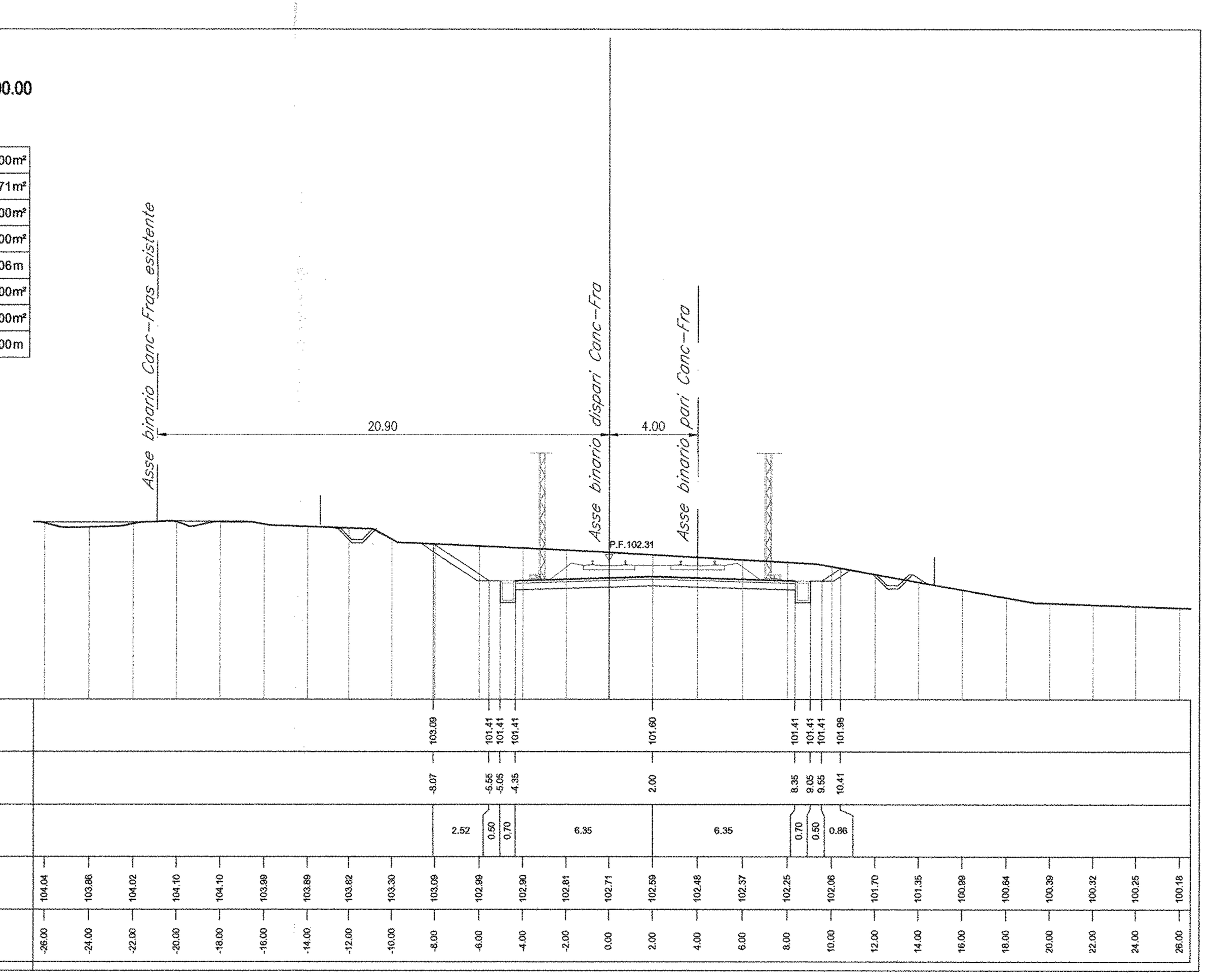

COMMITTENTE:

RFI RETE FERROVIARIA ITALIANA
GRUPPO FERROVIE DELLO STATO ITALIANE

DIREZIONE INVESTIMENTI
PROGRAMMA NODO DI NAPOLI

PROGETTAZIONE:

ITALFERR
GRUPPO FERROVIE DELLO STATO ITALIANE

DIREZIONE TECNICA
U.O. PROGETTAZIONE LINEE NODI E ARMAMENTO

PROGETTO DEFINITIVO

ITINERARIO NAPOLI-BARI
RADDOPPIO TRATTA CANCELLO-BENEVENTO
I° LOTTO FUNZIONALE CANCELLO-FRASSO TELESINO E VARIANTE ALLA LINEA ROMA-NAPOLI VIA CASSINO NEL COMUNE DI MADDALONI

Titolo: Tratta Cancello - Frasso Telesino
Sezioni trasversali Binario Dispari dal Km 8+800 al Km 9+200 tav. 11/22

SCALA: 1:200

COMMESSA	LOTTO	FASE	ENTE	TIPO DOC.	OPERA/DISCIPLINA	PROGR.	REV.
IF0F	01	D	13	W9	IF0001	034	A

Revis.	Descrizione	Redatto	Data	Verificato	Data	Approvato	Data	Autorizzato Data
A	Emissione Esecutiva	A. Tosiani	Lug. 2015	R.Sciannameo	Lug. 2015	F.Cerrone	Lug. 2015	V. Conforti Lug. 2015

ITALFERR S.p.A. U.O. PROGETTAZIONE LINEE E NODI Dott. Ing. VINCENZO CONFORTI Ordine degli Ingegneri di VITERBO N. 400

File: IF0F.01.D.13.W9.IF0001.034.A | n. Elab.: X 633