SEZIONE 117

PROGRESSIVA 12214.00

RILEVATO	203.91m²
SCAVO	0.00m²
SCOTICO	20.47m²
BONIFICA	20.48m²
TERRENO VEGETALE	34.42m
DEM. RIL. ESISTENTE	0.00m²
DEM. ARM. ESISTENTE	0.00m²
GRADONATURA	0.00m



SEZIONE 120

PROGRESSIVA 12316.00

RILEVATO	165.11m²
SCAVO	0.00m²
SCOTICO	13.82m²
BONIFICA	13.82m²
TERRENO VEGETALE	0.00m
DEM. RIL. ESISTENTE	0.00m²
DEM. ARM. ESISTENTE	0.00m²
GRADONATURA	0.00m

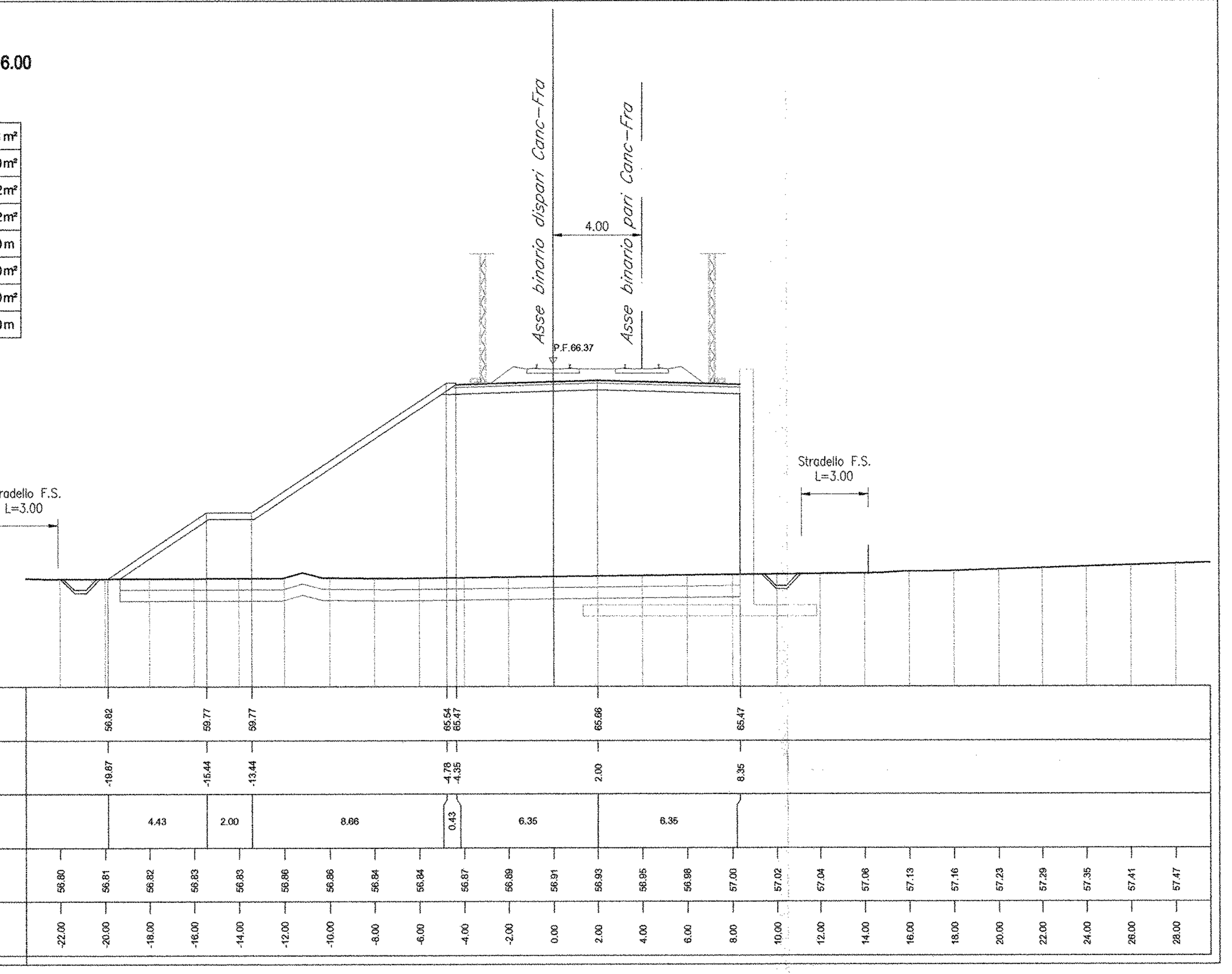

SEZIONE 123

PROGRESSIVA 12500.00

RILEVATO	186.68m²
SCAVO	0.00m²
SCOTICO	20.31m²
BONIFICA	20.33m²
TERRENO VEGETALE	34.05m
DEM. RIL. ESISTENTE	0.00m²
DEM. ARM. ESISTENTE	0.00m²
GRADONATURA	0.00m

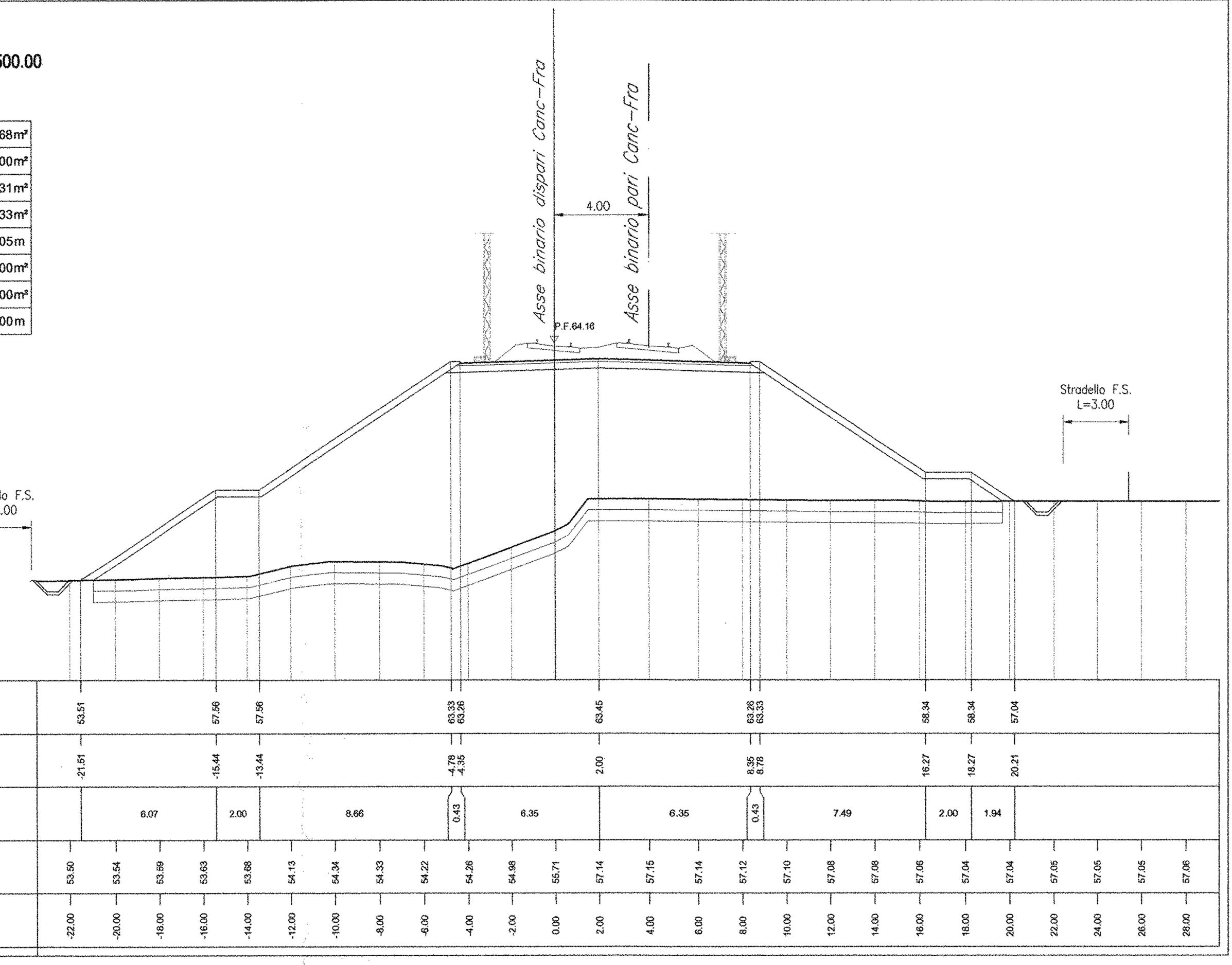

SEZIONE 118

PROGRESSIVA 12220.00

RILEVATO	208.05m²
SCAVO	0.00m²
SCOTICO	20.50m²
BONIFICA	20.56m²
TERRENO VEGETALE	34.55m
DEM. RIL. ESISTENTE	0.00m²
DEM. ARM. ESISTENTE	0.00m²
GRADONATURA	0.00m

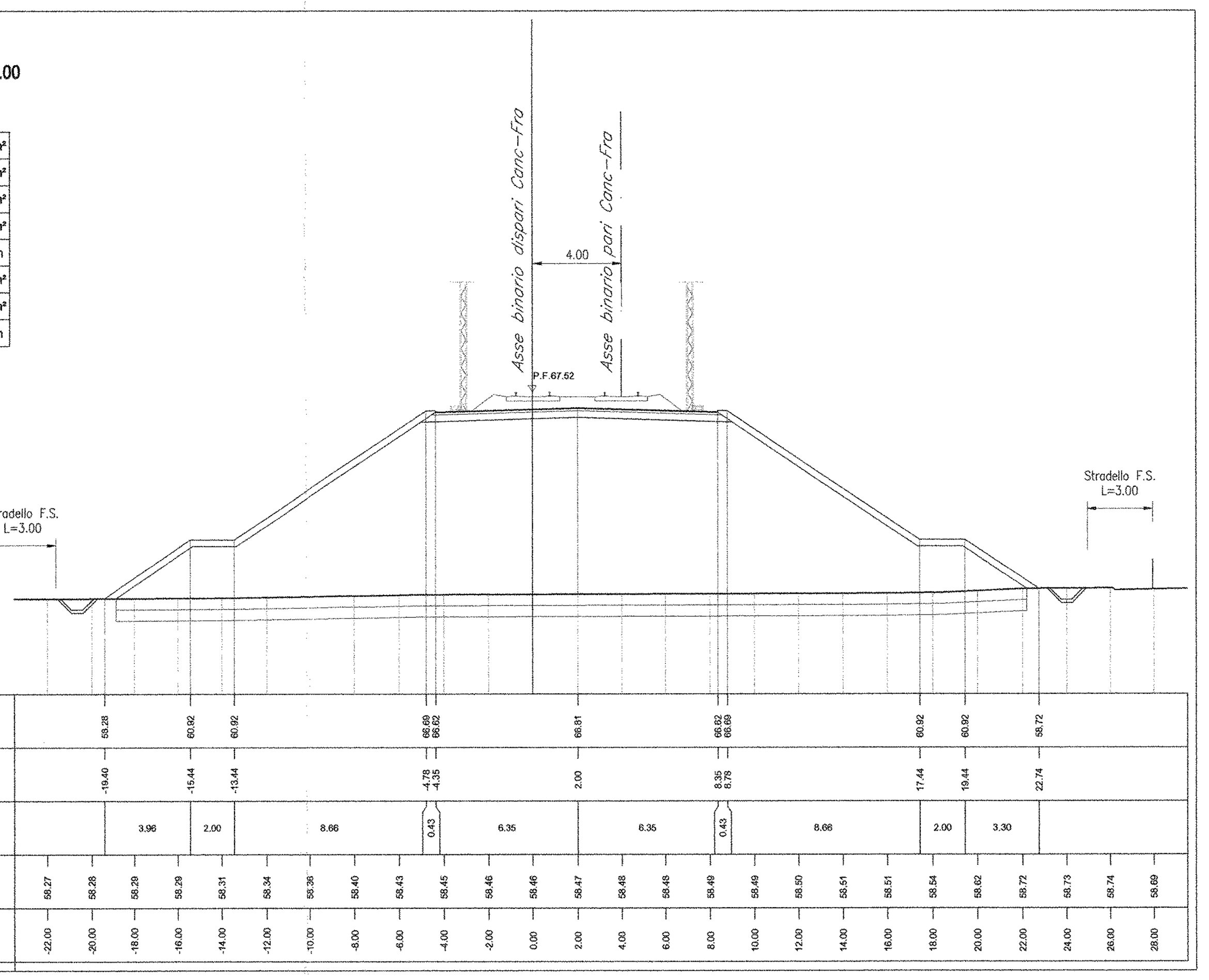

SEZIONE 121

PROGRESSIVA 12324.00

RILEVATO	164.65m²
SCAVO	0.00m²
SCOTICO	13.74m²
BONIFICA	13.74m²
TERRENO VEGETALE	0.00m
DEM. RIL. ESISTENTE	0.00m²
DEM. ARM. ESISTENTE	0.00m²
GRADONATURA	0.00m

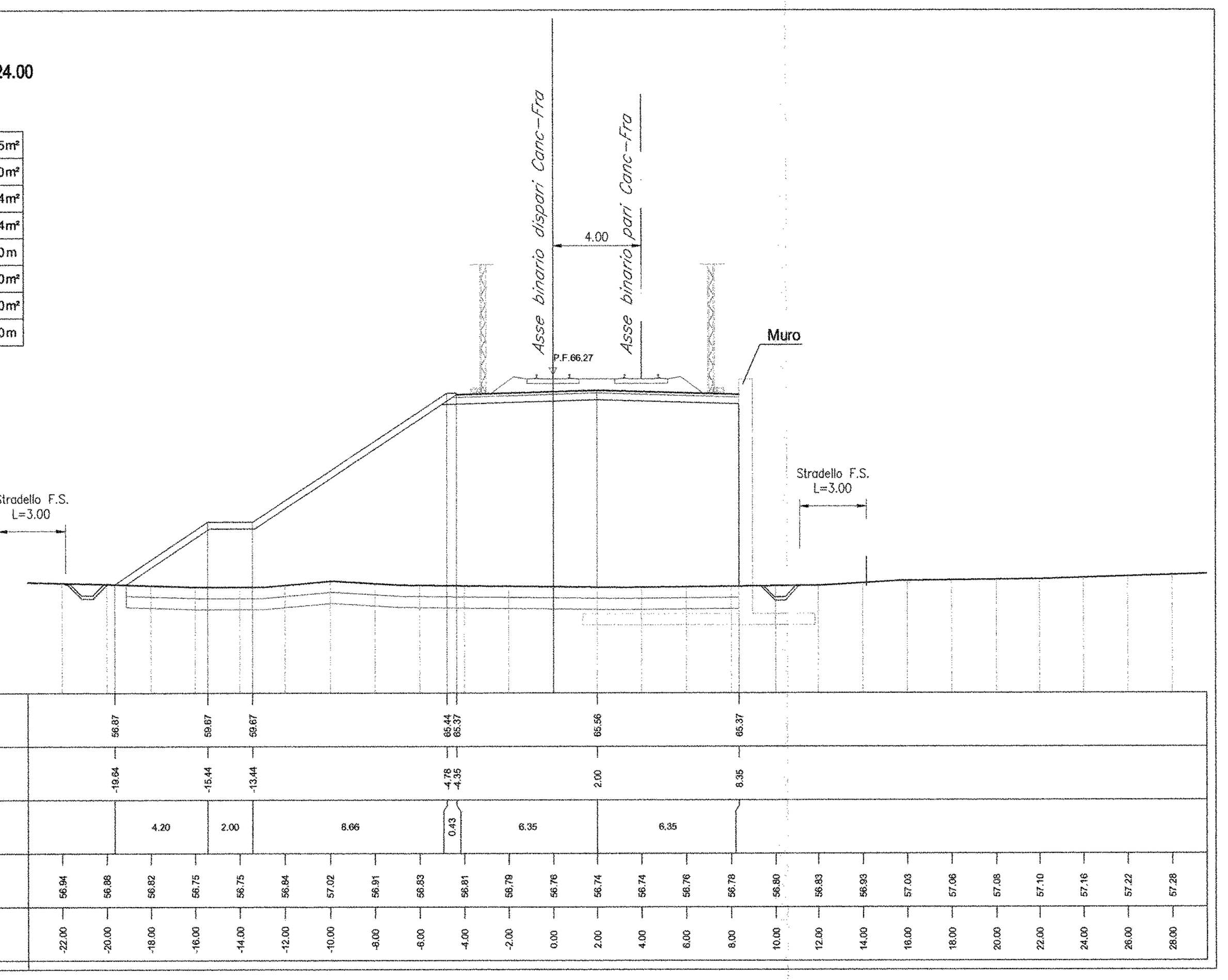

SEZIONE 124

PROGRESSIVA 12540.00

RILEVATO	168.66m²
SCAVO	0.00m²
SCOTICO	21.19m²
BONIFICA	21.12m²
TERRENO VEGETALE	36.06m
DEM. RIL. ESISTENTE	0.00m²
DEM. ARM. ESISTENTE	0.00m²
GRADONATURA	0.00m

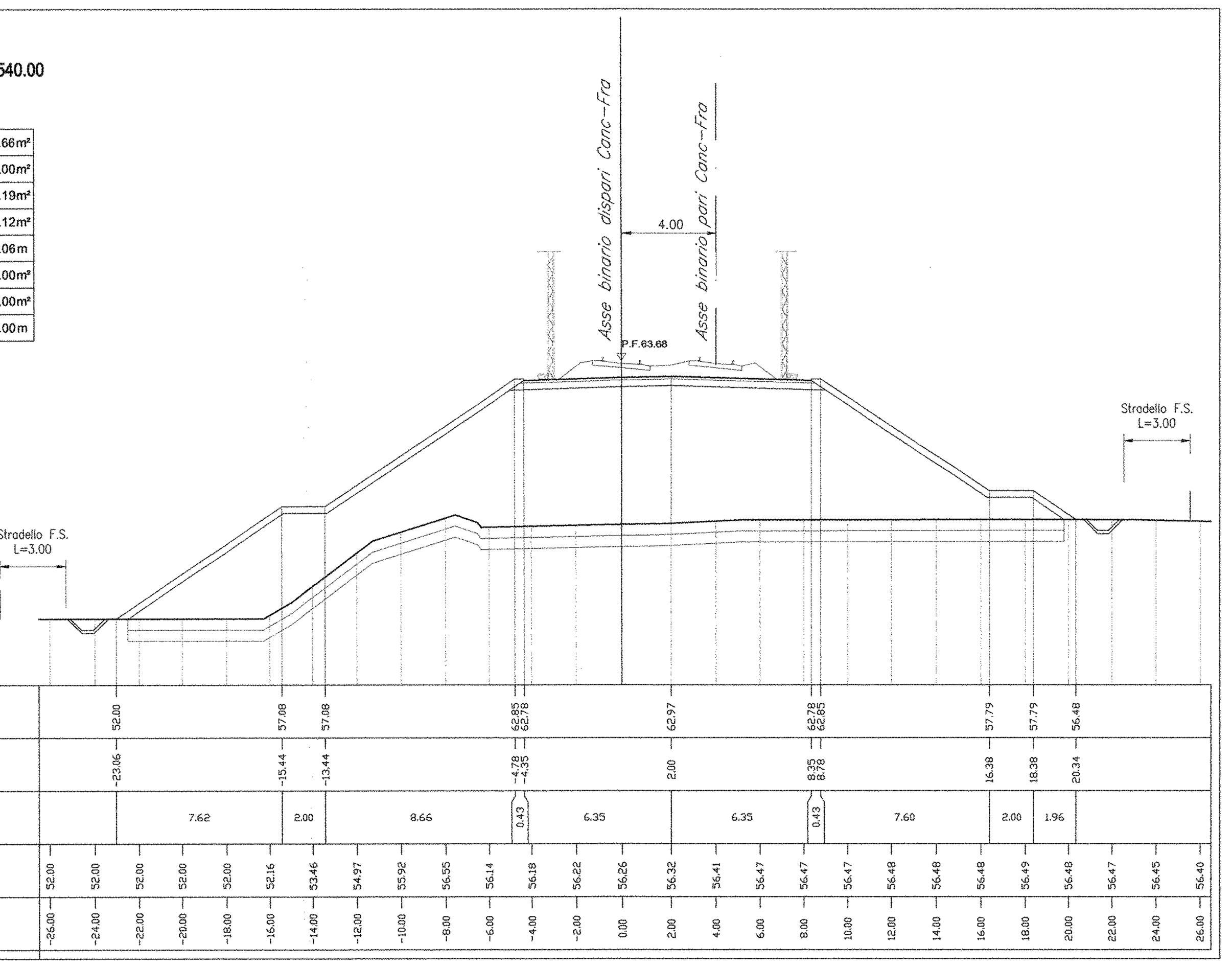

SEZIONE 119

PROGRESSIVA 12270.00

RILEVATO	103.33m²
SCAVO	0.00m²
SCOTICO	6.35m²
BONIFICA	6.35m²
TERRENO VEGETALE	0.00m
DEM. RIL. ESISTENTE	0.00m²
DEM. ARM. ESISTENTE	0.00m²
GRADONATURA	0.00m

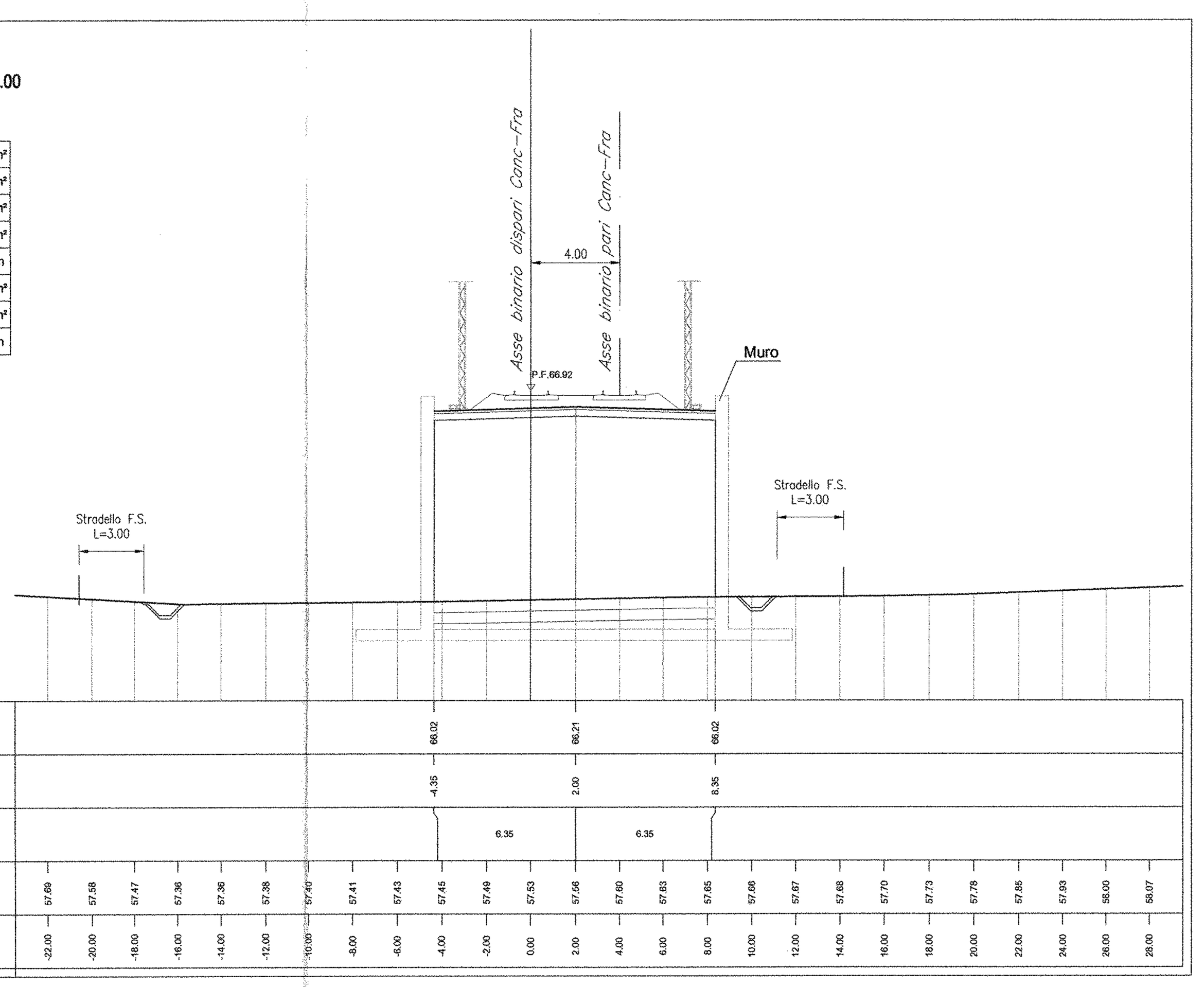

SEZIONE 122

PROGRESSIVA 12400.00

RILEVATO	196.68m²
SCAVO	0.00m²
SCOTICO	20.21m²
BONIFICA	20.19m²
TERRENO VEGETALE	33.79m
DEM. RIL. ESISTENTE	0.00m²
DEM. ARM. ESISTENTE	0.00m²
GRADONATURA	0.00m

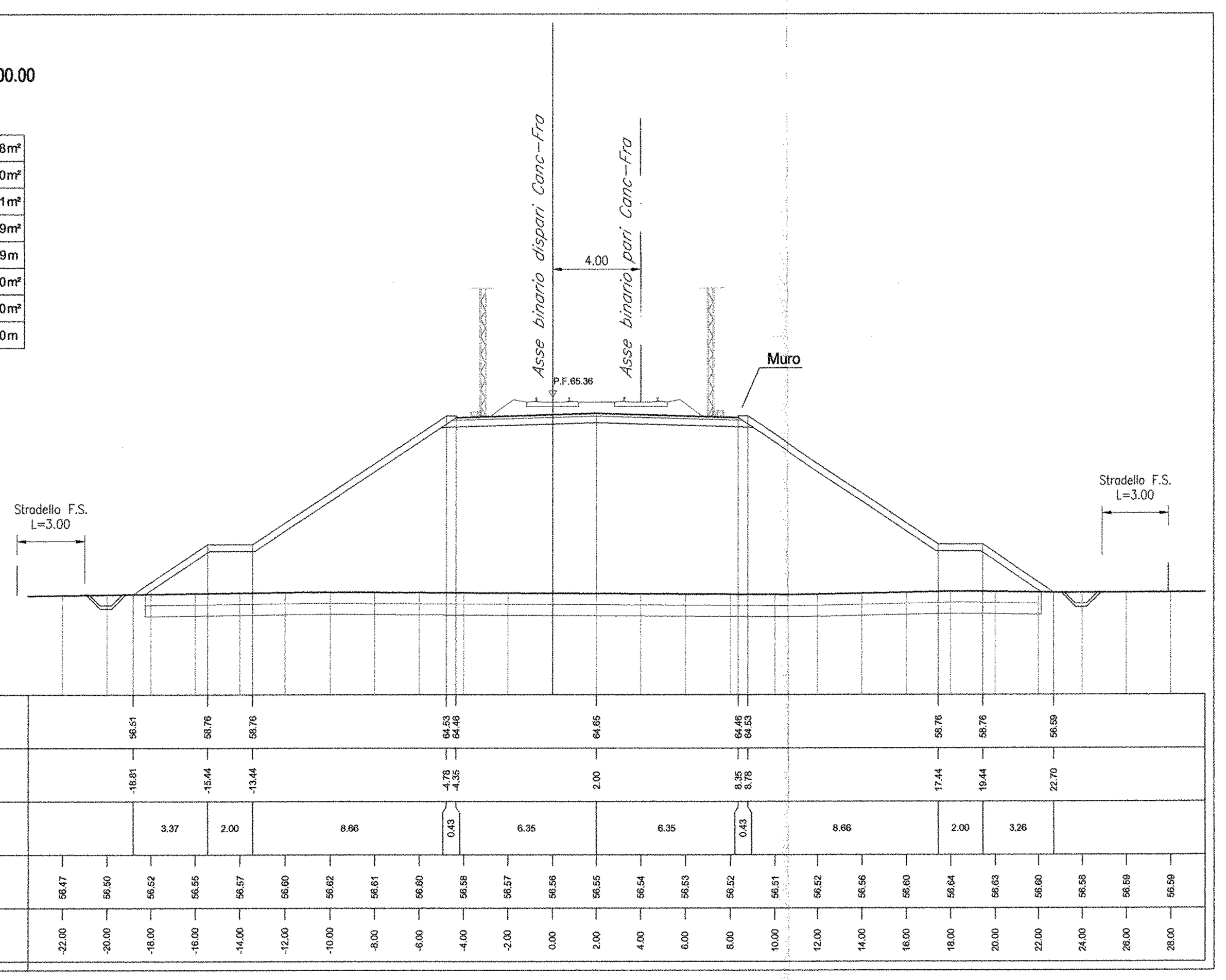

SEZIONE 125

PROGRESSIVA 12807.00

RILEVATO	51.86m²
SCAVO	0.00m²
SCOTICO	11.27m²
BONIFICA	11.26m²
TERRENO VEGETALE	13.10m
DEM. RIL. ESISTENTE	0.00m²
DEM. ARM. ESISTENTE	0.00m²
GRADONATURA	0.00m

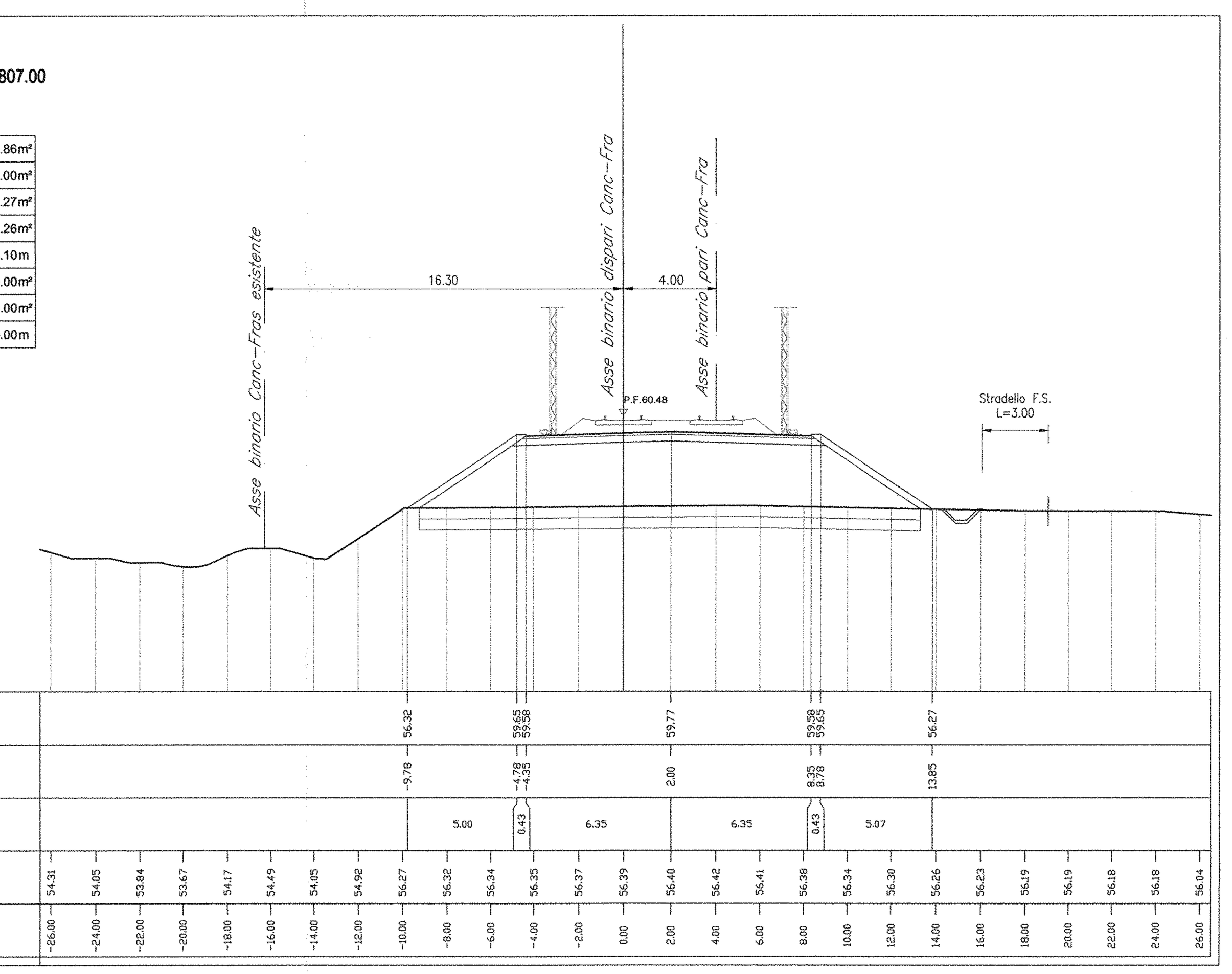

COMMITTENTE:

RFI RETE FERROVIARIA ITALIANA
GRUPPO FERROVIE DELLO STATO ITALIANE

DIREZIONE INVESTIMENTI
PROGRAMMA NODO DI NAPOLI

PROGETTAZIONE:

ITALFERR
GRUPPO FERROVIE DELLO STATO ITALIANE

DIREZIONE TECNICA
U.O. PROGETTAZIONE LINEE NODI E ARMAMENTO

PROGETTO DEFINITIVO

ITINERARIO NAPOLI-BARI
RADDOPPIO TRATTA CANCELLO-BENEVENTO
I° LOTTO FUNZIONALE CANCELLO-FRASSO TELESINO E VARIANTE ALLA LINEA ROMA-NAPOLI VIA CASSINO NEL COMUNE DI MADDALONI

Titolo: Tratta Cancello - Frasso Telesino

Sezioni trasversali Binario Dispari dal Km 12+214 al Km 12+807 tav. 15/22

SCALA: 1:200

COMMESSA	LOTTO	FASE	ENTE	TIPO DOC.	OPERA/DISCIPLINA	PROGR.	REV.
IF0F	01	D	13	W9	IF0001	038	A

Revis.	Descrizione	Redatto	Data	Verificato	Data	Approvato	Data	Autorizzato Data
A	Emissione Esecutiva	A. Tosiani	Lug. 2015	R.Sciannameo	Lug. 2015	F.Cerrone	Lug. 2015	V. Conforti Lug. 2015

ITALFERR S.p.A. U.O. PROGETTAZIONE LINEE E NODI Dott. Ing. VINCENZO CONFORTI Ordine degli Ingegneri di VITERBO N. 404

File: IF0F.01.D.13.W9.IF0001.038.A

n. Elab.: X 637