SEZIONE 135

PROGRESSIVA 13350.00

RILEVATO	0.00m²
SCAVO	44.23m²
SCOTICO	0.00m²
BONIFICA	0.00m²
TERRENO VEGETALE	6.38m
DEM. RIL. ESISTENTE	0.00m²
DEM. ARM. ESISTENTE	1.98m²
GRADONATURA	0.00m

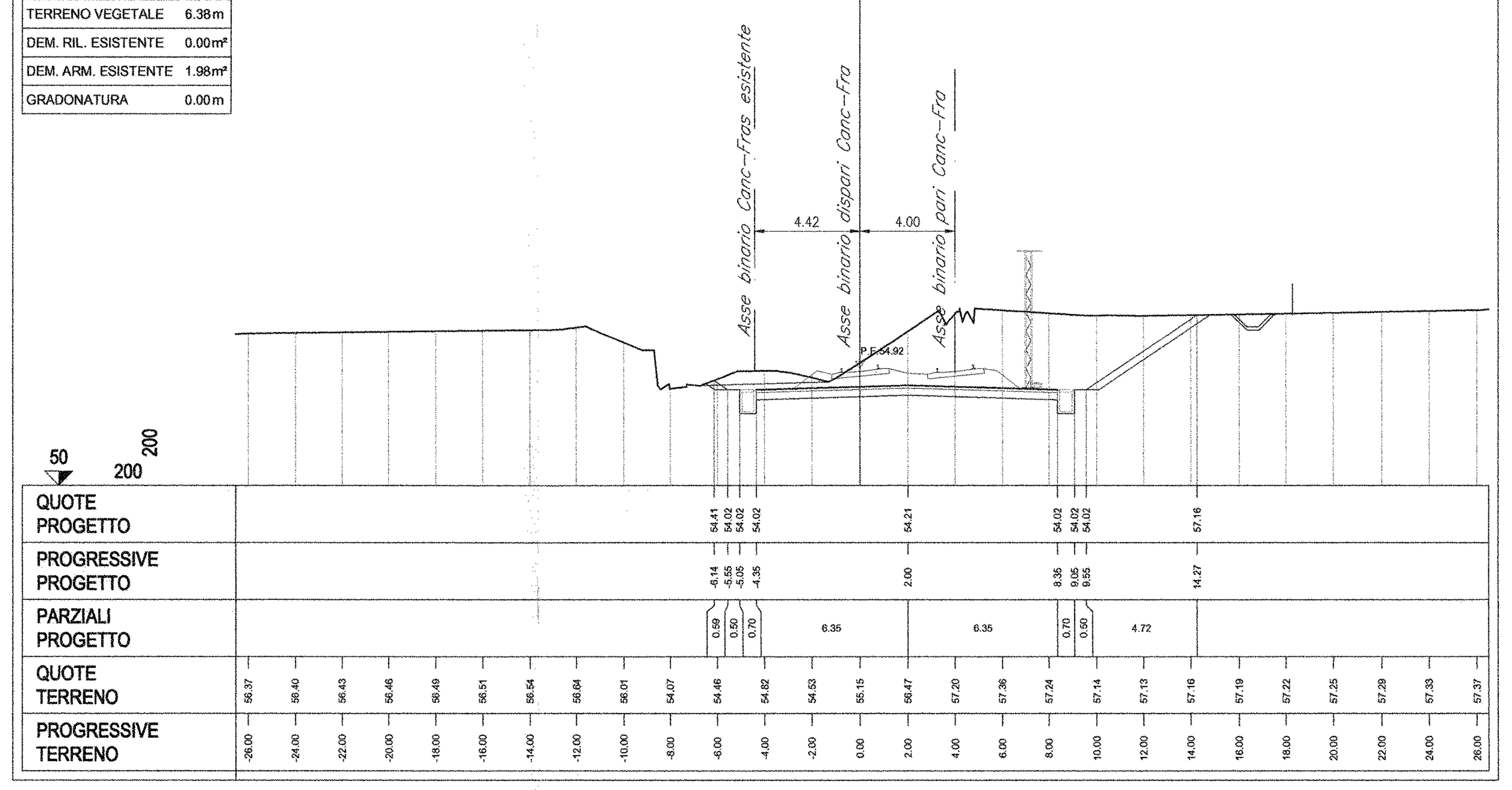

SEZIONE 138

PROGRESSIVA 13600.00

RILEVATO	0.00m²
SCAVO	21.81m²
SCOTICO	0.00m²
BONIFICA	0.00m²
TERRENO VEGETALE	3.35m
DEM. RIL. ESISTENTE	0.00m²
DEM. ARM. ESISTENTE	0.00m²
GRADONATURA	0.00m

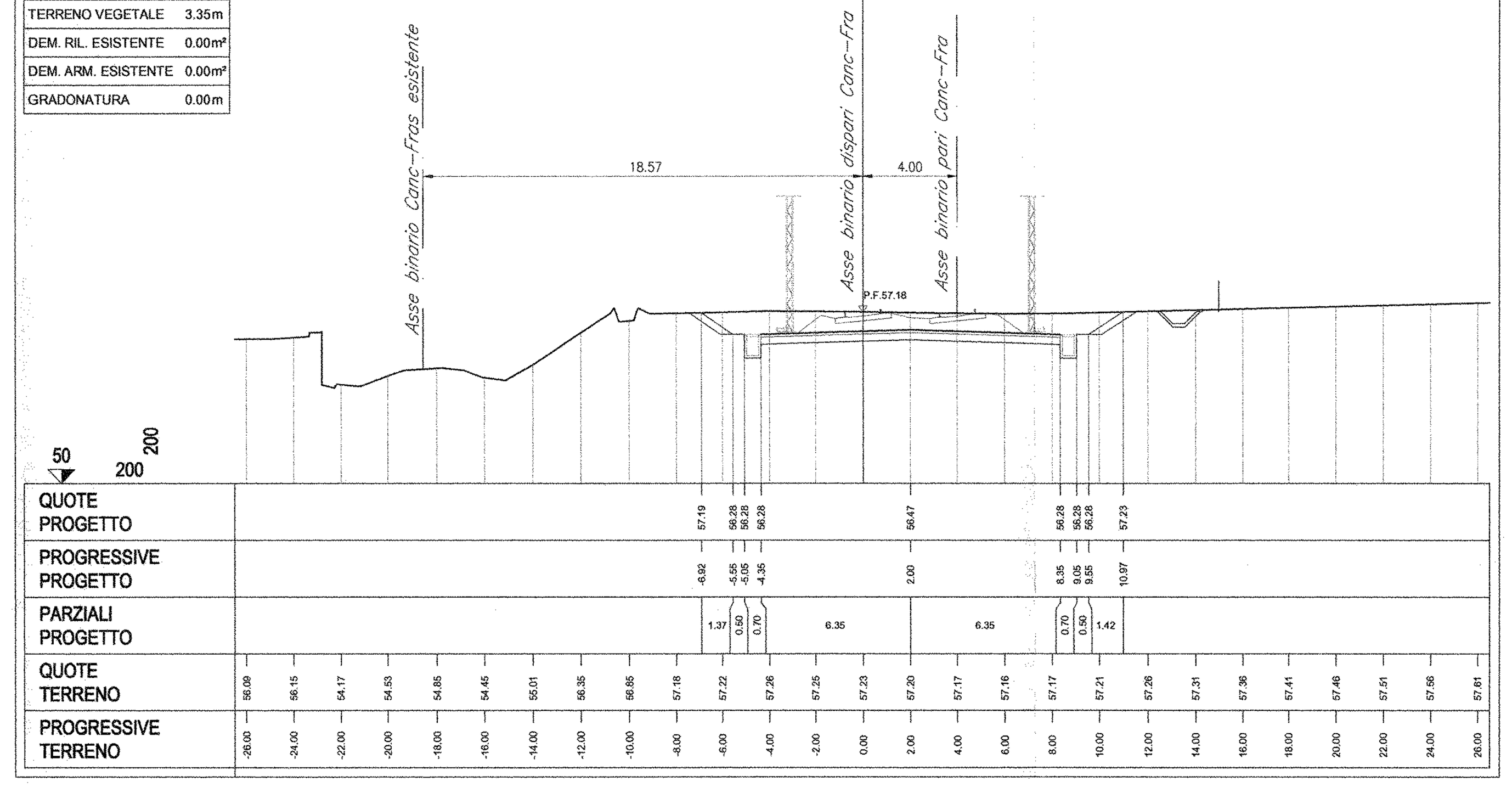

SEZIONE 141

PROGRESSIVA 13800.00

RILEVATO	37.12m²
SCAVO	0.00m²
SCOTICO	10.15m²
BONIFICA	10.14m²
TERRENO VEGETALE	10.39m
DEM. RIL. ESISTENTE	0.00m²
DEM. ARM. ESISTENTE	0.00m²
GRADONATURA	0.00m

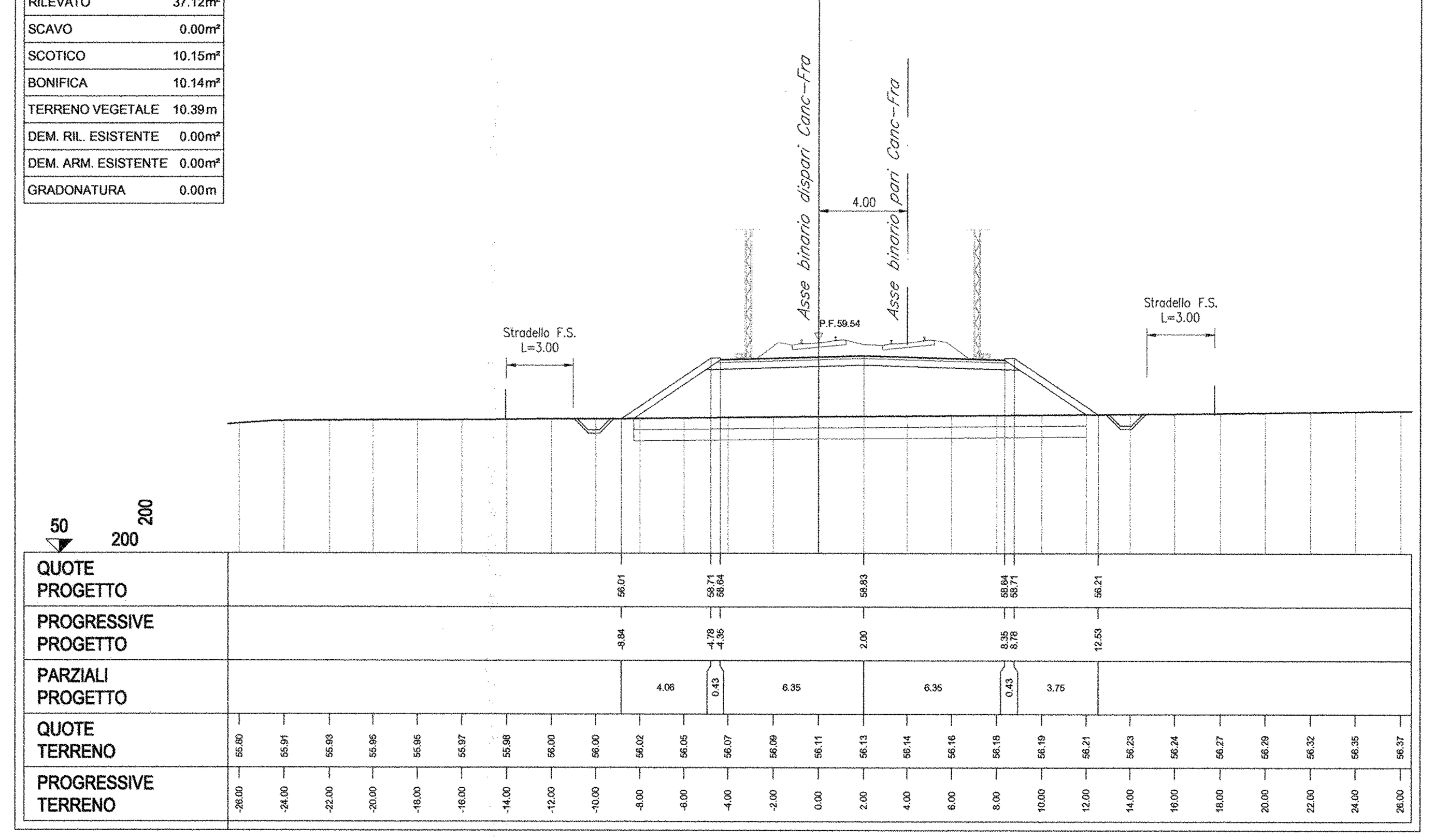

SEZIONE 136

PROGRESSIVA 13400.00

RILEVATO	0.00m²
SCAVO	47.54m²
SCOTICO	0.00m²
BONIFICA	0.00m²
TERRENO VEGETALE	5.89m
DEM. RIL. ESISTENTE	0.00m²
DEM. ARM. ESISTENTE	1.95m²
GRADONATURA	0.00m

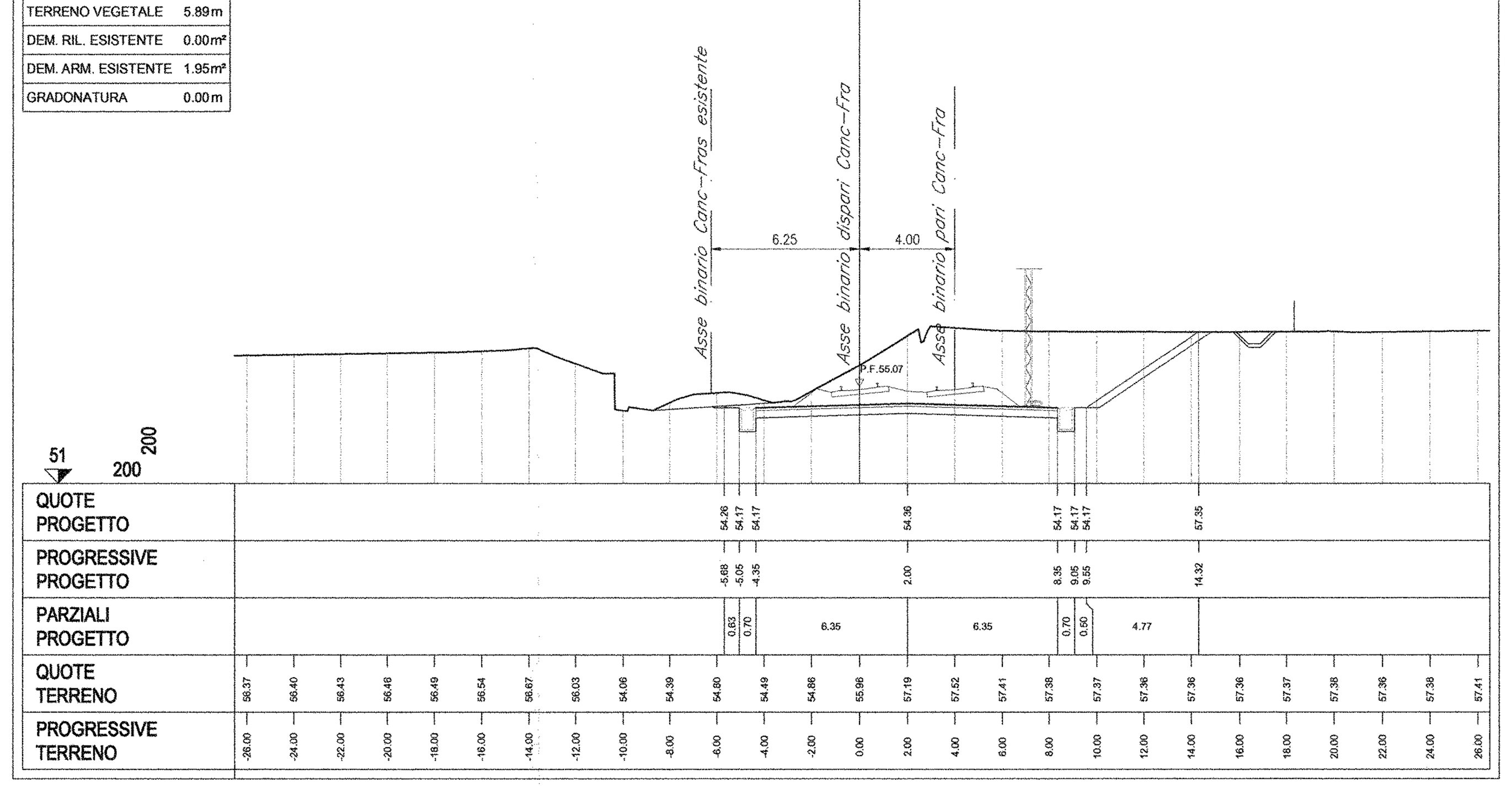

SEZIONE 139

PROGRESSIVA 13700.00

RILEVATO	0.41m²
SCAVO	0.14m²
SCOTICO	6.96m²
BONIFICA	6.94m²
TERRENO VEGETALE	2.69m
DEM. RIL. ESISTENTE	0.00m²
DEM. ARM. ESISTENTE	0.00m²
GRADONATURA	0.00m

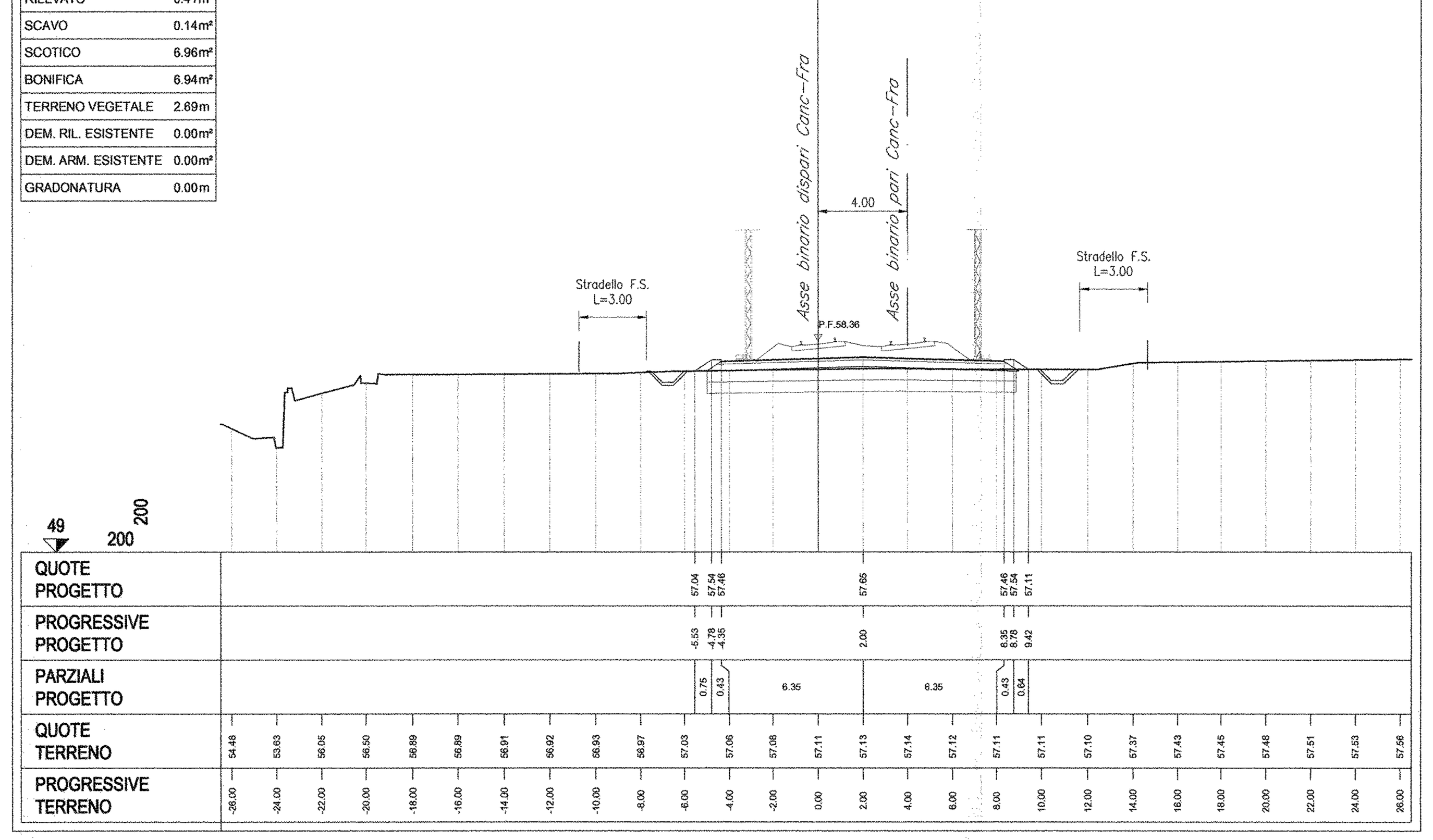

SEZIONE 142

PROGRESSIVA 13850.00

RILEVATO	63.38m²
SCAVO	0.00m²
SCOTICO	11.89m²
BONIFICA	11.87m²
TERRENO VEGETALE	14.53m
DEM. RIL. ESISTENTE	0.00m²
DEM. ARM. ESISTENTE	0.00m²
GRADONATURA	0.00m

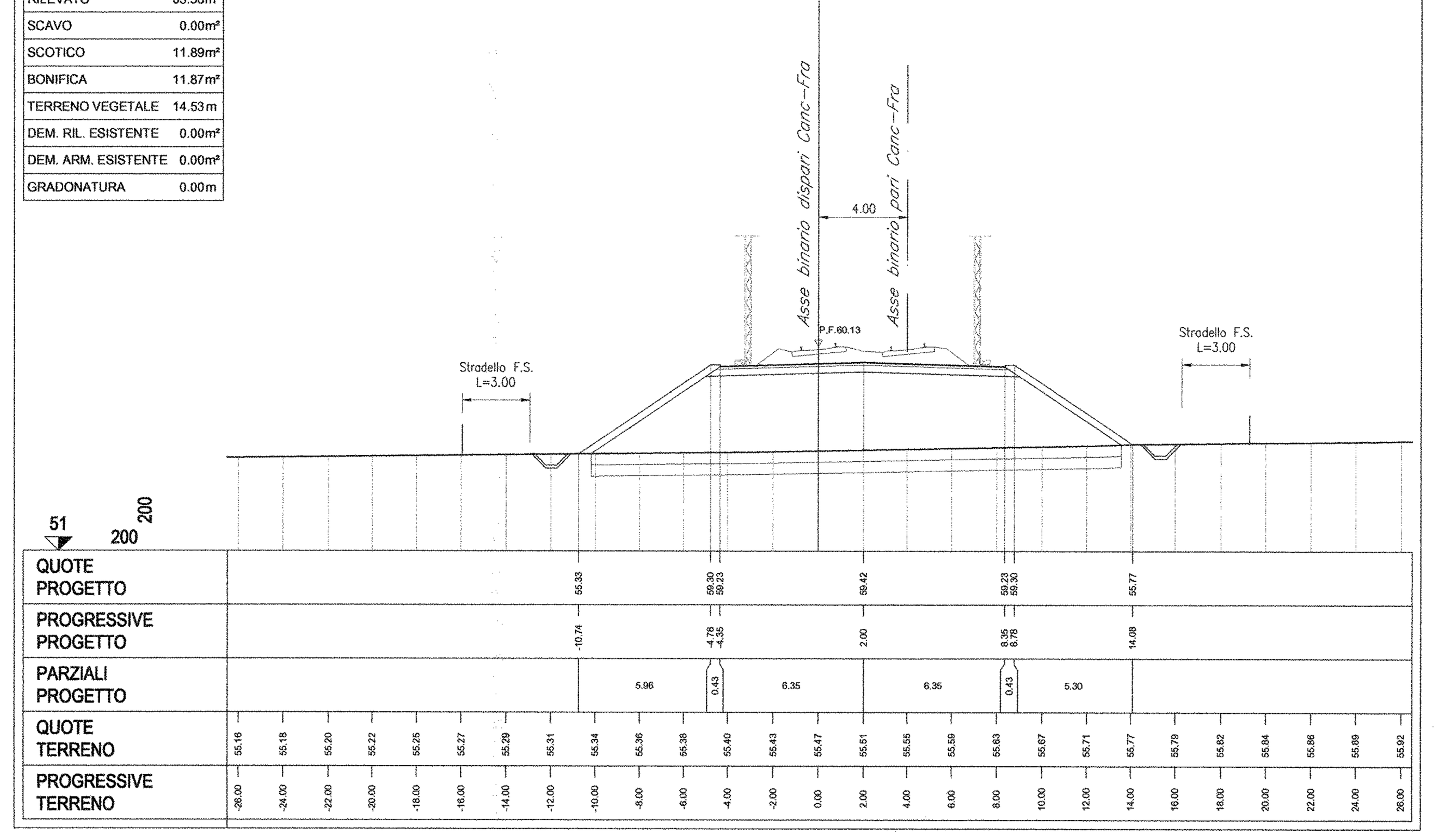

SEZIONE 137

PROGRESSIVA 13500.00

RILEVATO	0.00m²
SCAVO	45.22m²
SCOTICO	0.00m²
BONIFICA	0.00m²
TERRENO VEGETALE	4.94m
DEM. RIL. ESISTENTE	0.00m²
DEM. ARM. ESISTENTE	0.00m²
GRADONATURA	0.00m

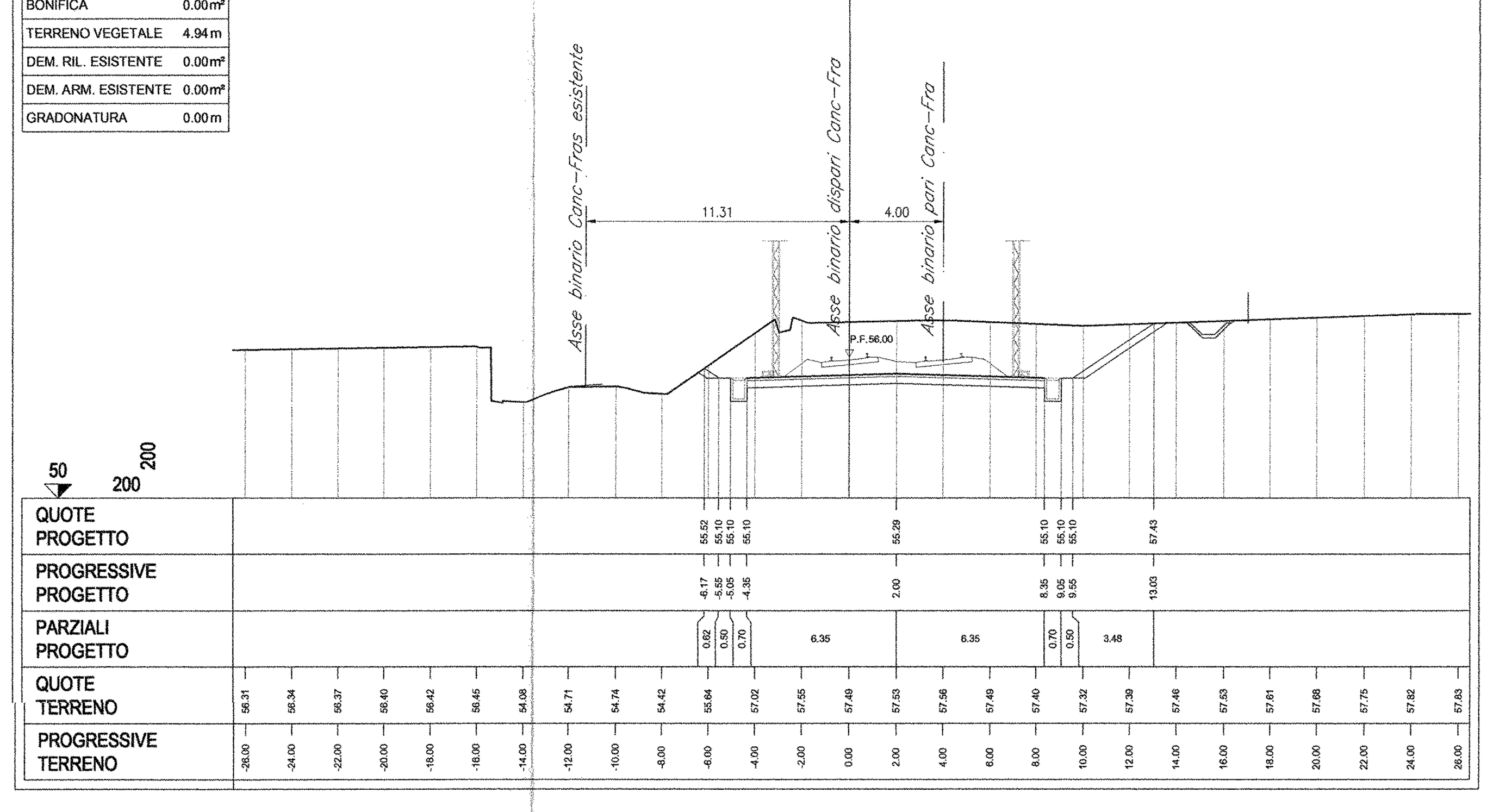

SEZIONE 140

PROGRESSIVA 13750.00

RILEVATO	7.42m²
SCAVO	0.00m²
SCOTICO	7.57m²
BONIFICA	7.58m²
TERRENO VEGETALE	4.19m
DEM. RIL. ESISTENTE	0.00m²
DEM. ARM. ESISTENTE	0.00m²
GRADONATURA	0.00m

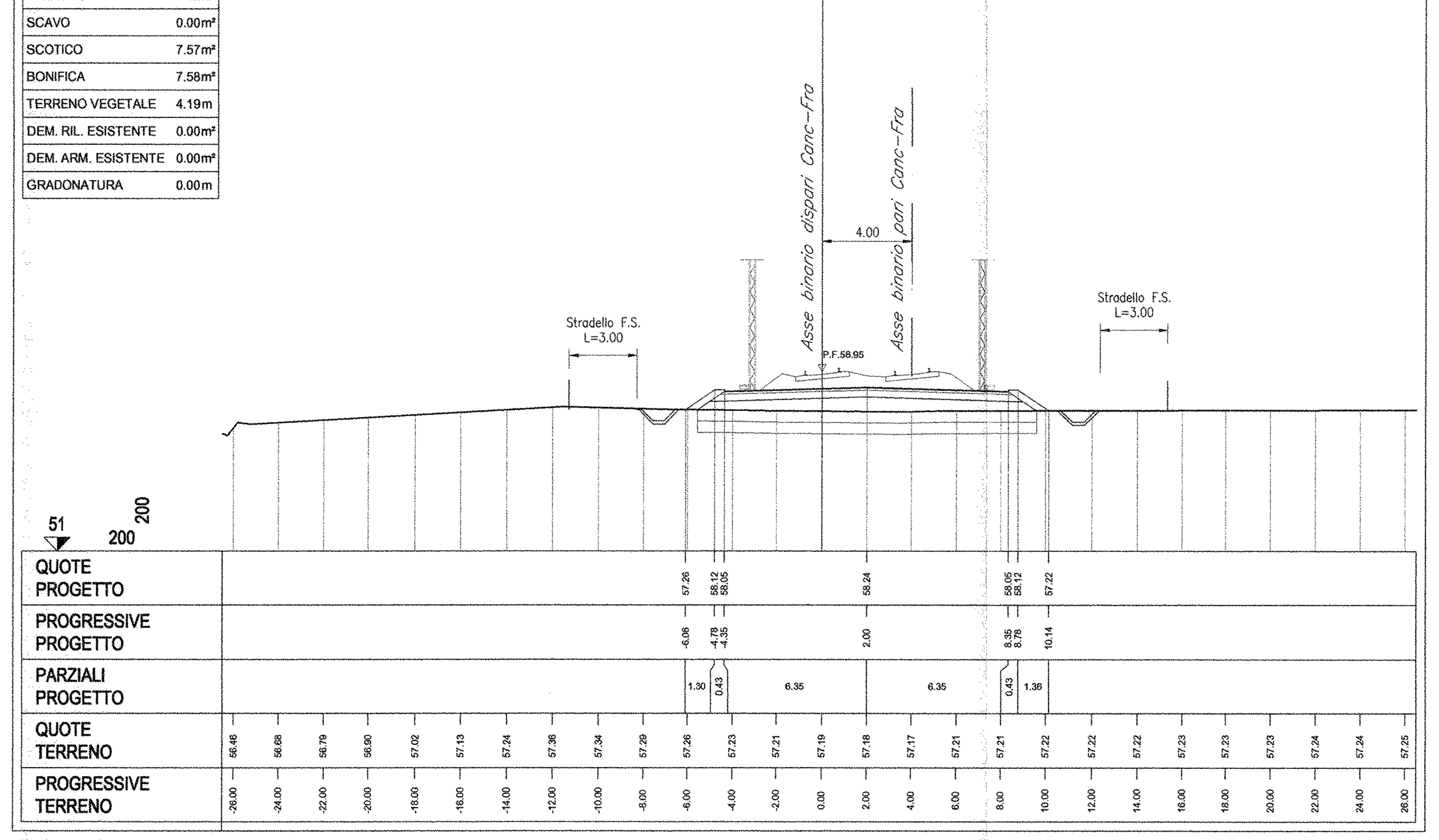

SEZIONE 143

PROGRESSIVA 13900.00

RILEVATO	89.93m²
SCAVO	0.00m²
SCOTICO	13.49m²
BONIFICA	13.49m²
TERRENO VEGETALE	18.46m
DEM. RIL. ESISTENTE	0.00m²
DEM. ARM. ESISTENTE	0.00m²
GRADONATURA	0.00m

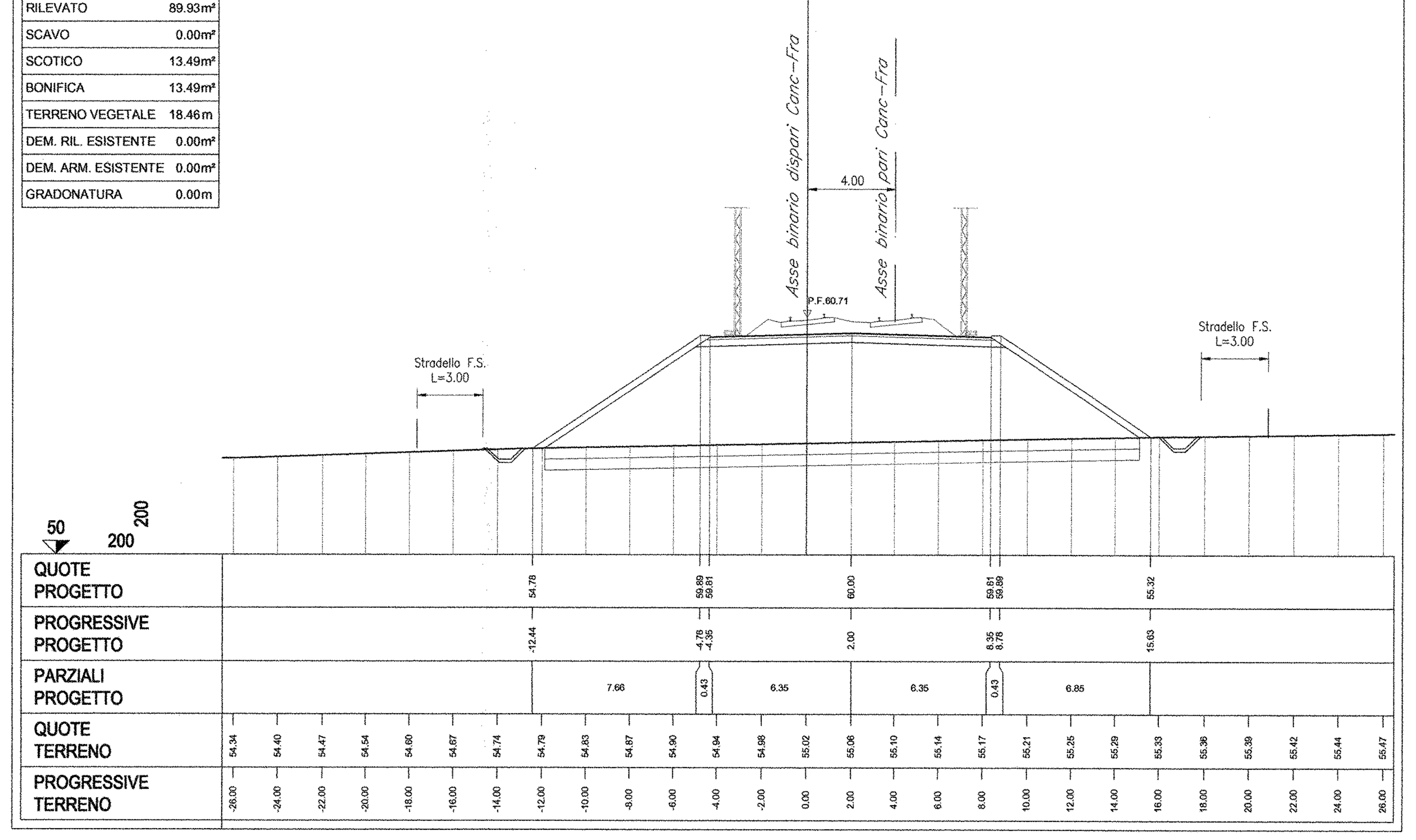

COMMITTENTE:

RFI RETE FERROVIARIA ITALIANA
GRUPPO FERROVIE DELLO STATO ITALIANE

DIREZIONE INVESTIMENTI
PROGRAMMA NODO DI NAPOLI

PROGETTAZIONE:

ITALFERR
GRUPPO FERROVIE DELLO STATO ITALIANE

DIREZIONE TECNICA
U.O. PROGETTAZIONE LINEE NODI E ARMAMENTO

PROGETTO DEFINITIVO

ITINERARIO NAPOLI-BARI
RADDOPPIO TRATTA CANCELLO-BENEVENTO
I° LOTTO FUNZIONALE CANCELLO-FRASSO TELESINO E VARIANTE ALLA LINEA ROMA-NAPOLI VIA CASSINO NEL COMUNE DI MADDALONI

Titolo: Tratta Cancello - Frasso Telesino
Sezioni trasversali Binario Dispari dal Km 13+350 al Km 13+900 tav. 17/22

SCALA: 1:200

COMMESSA	LOTTO	FASE	ENTE	TIPO DOC.	OPERA/DISCIPLINA	PROGR.	REV.
IF0F	01	D	13	W9	IF0001	040	A

Revis.	Descrizione	Redatto	Data	Verificato	Data	Approvato	Data	Autorizzato Data
A	Emissione Esecutiva	A. Tosiani	Lug. 2015	R.Sciannameo	Lug. 2015	F.Cerrone	Lug. 2015	V. Conforti Lug. 2015

ITALFERR S.p.A. U.O. PROGETTAZIONE LINEE E NODI Dott. Ing. VINCENZO CONFORTI Ordine degli Ingegneri di VITERBO N. 408

File: IF0F.01.D.13.W9.IF0001.040.A

n. Elab. 639