SEZIONE 144

PROGRESSIVA 13950.00

RILEVATO	115.32m²
SCAVO	0.00m²
SCOTICO	14.94m²
BONIFICA	14.95m²
TERRENO VEGETALE	21.93m
DEM. RIL. ESISTENTE	0.00m²
DEM. ARM. ESISTENTE	0.00m²
GRADONATURA	0.00m

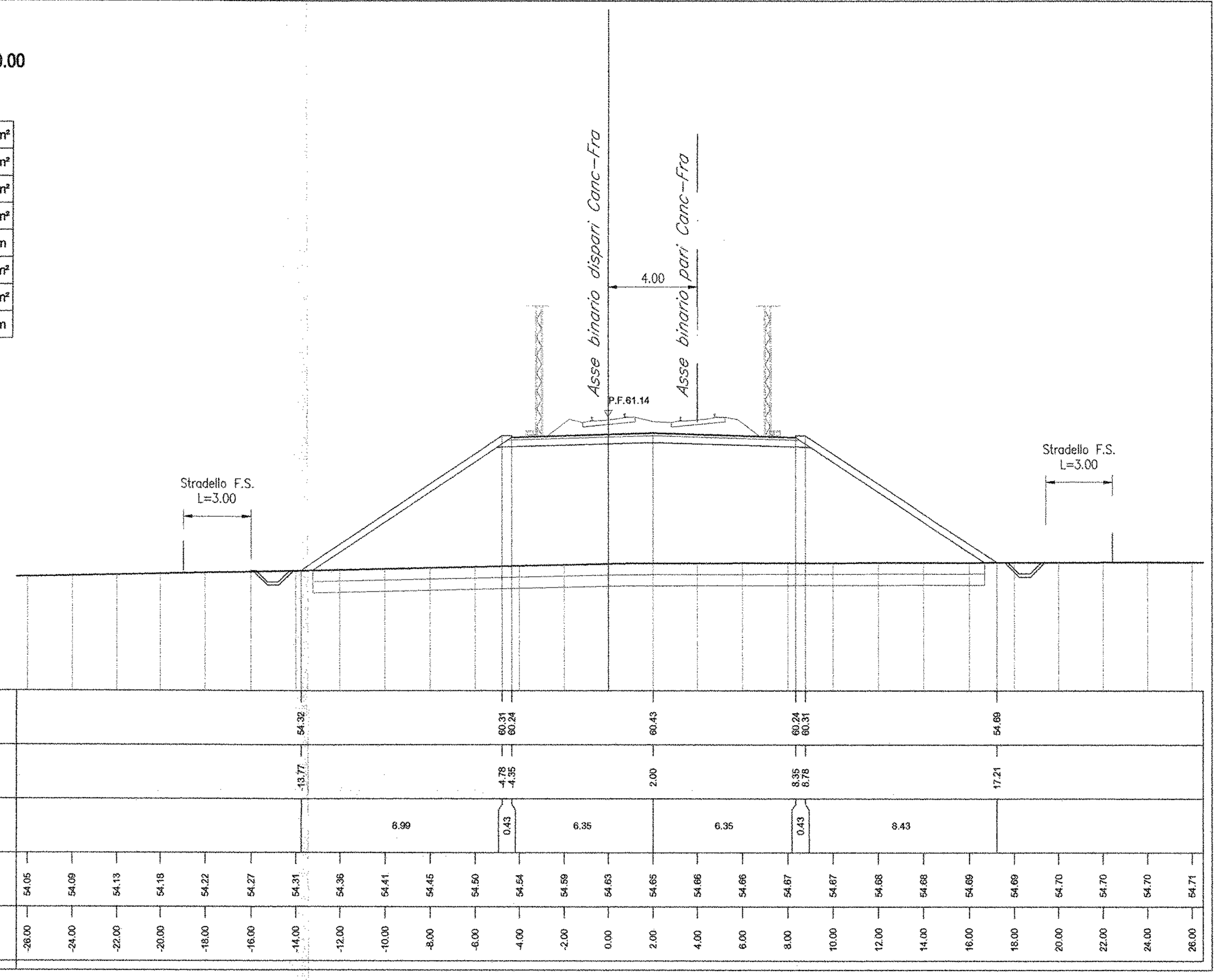

SEZIONE 147

PROGRESSIVA 14100.00

RILEVATO	124.64m²
SCAVO	0.00m²
SCOTICO	16.26m²
BONIFICA	16.23m²
TERRENO VEGETALE	24.67m
DEM. RIL. ESISTENTE	0.00m²
DEM. ARM. ESISTENTE	0.00m²
GRADONATURA	0.00m

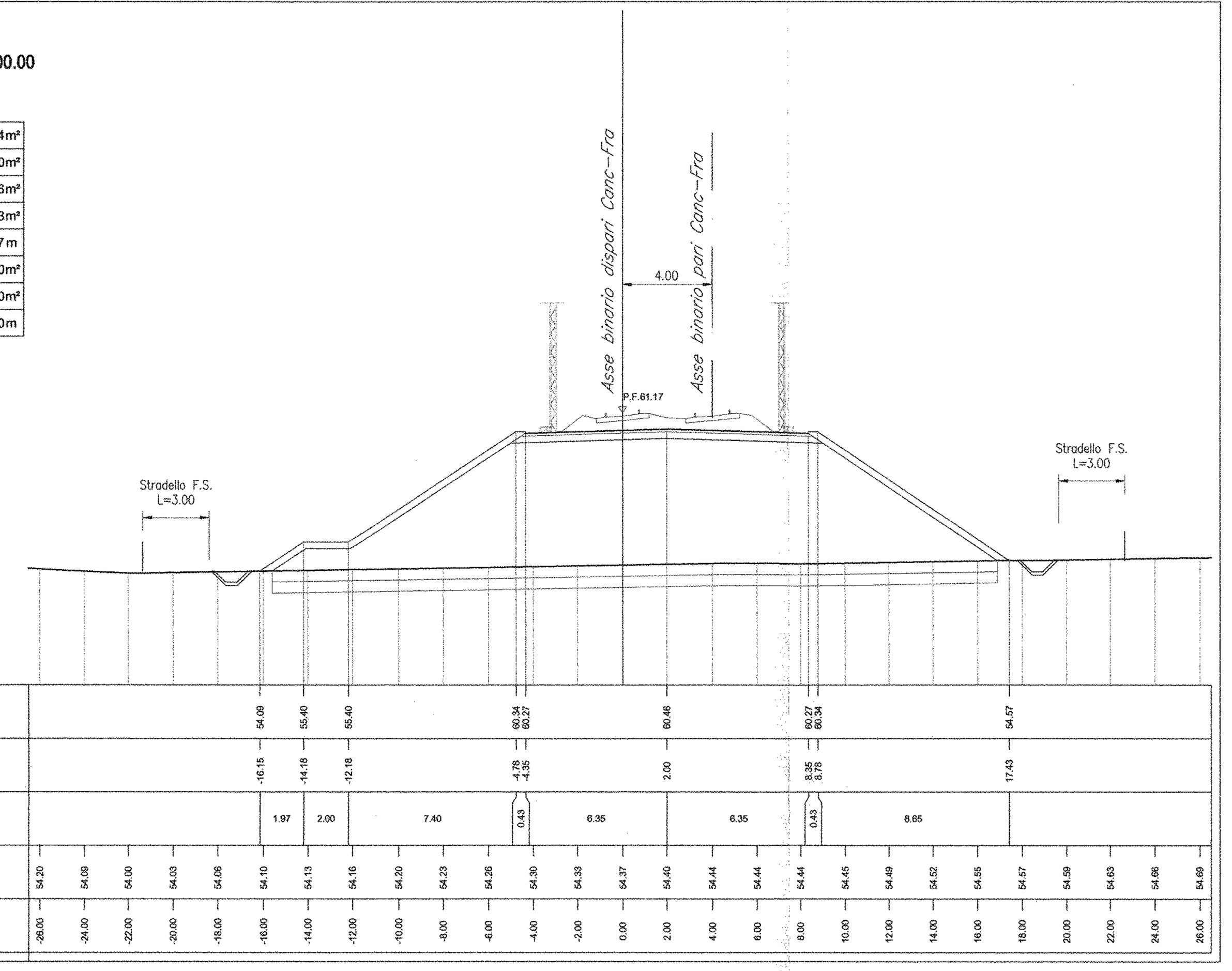

SEZIONE 150

PROGRESSIVA 14300.00

RILEVATO	58.83m²
SCAVO	0.00m²
SCOTICO	11.56m²
BONIFICA	11.59m²
TERRENO VEGETALE	13.82m
DEM. RIL. ESISTENTE	0.00m²
DEM. ARM. ESISTENTE	0.00m²
GRADONATURA	0.00m

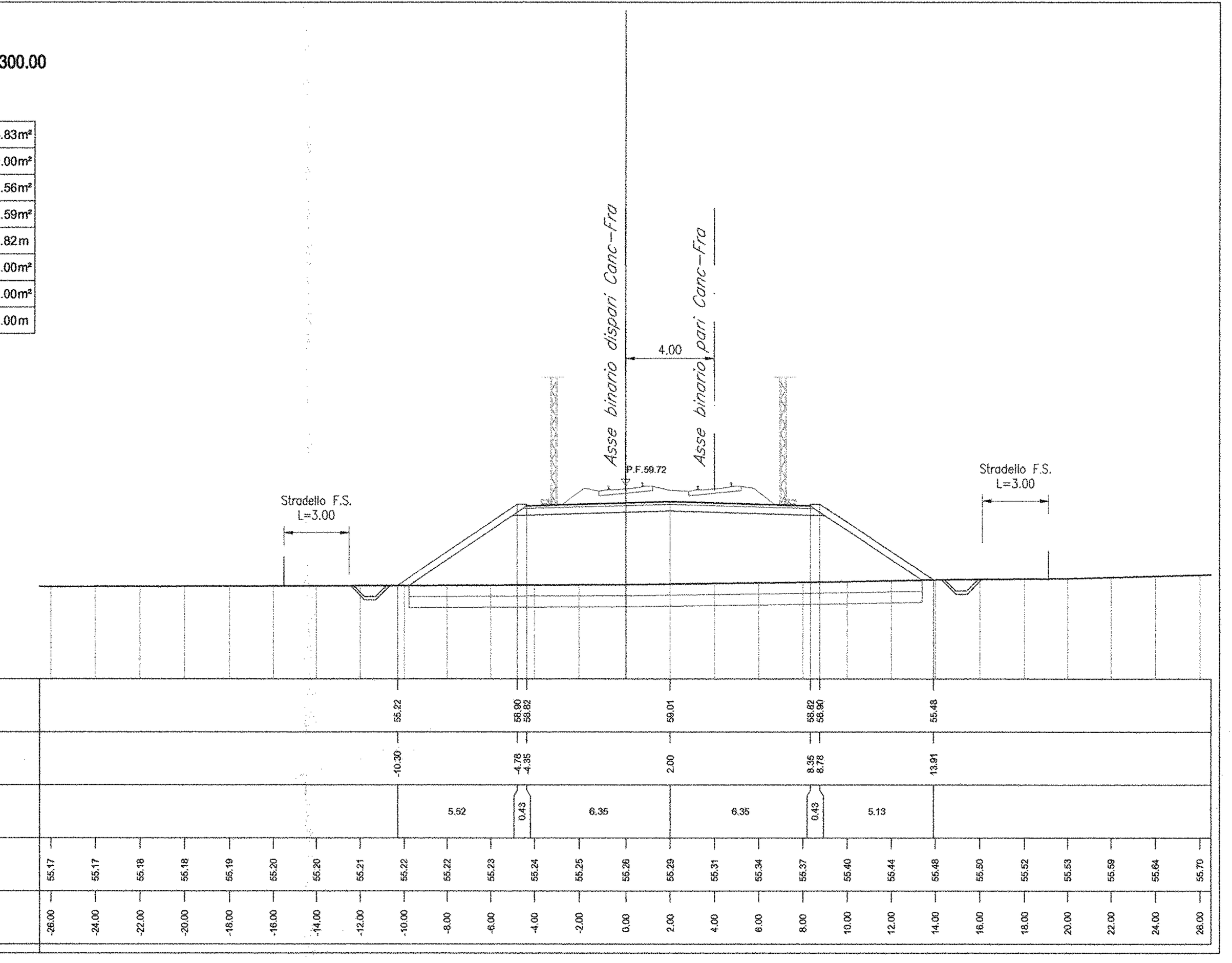

SEZIONE 145

PROGRESSIVA 14015.00

RILEVATO	141.14m²
SCAVO	0.00m²
SCOTICO	17.78m²
BONIFICA	17.78m²
TERRENO VEGETALE	27.90m
DEM. RIL. ESISTENTE	0.00m²
DEM. ARM. ESISTENTE	0.00m²
GRADONATURA	0.00m

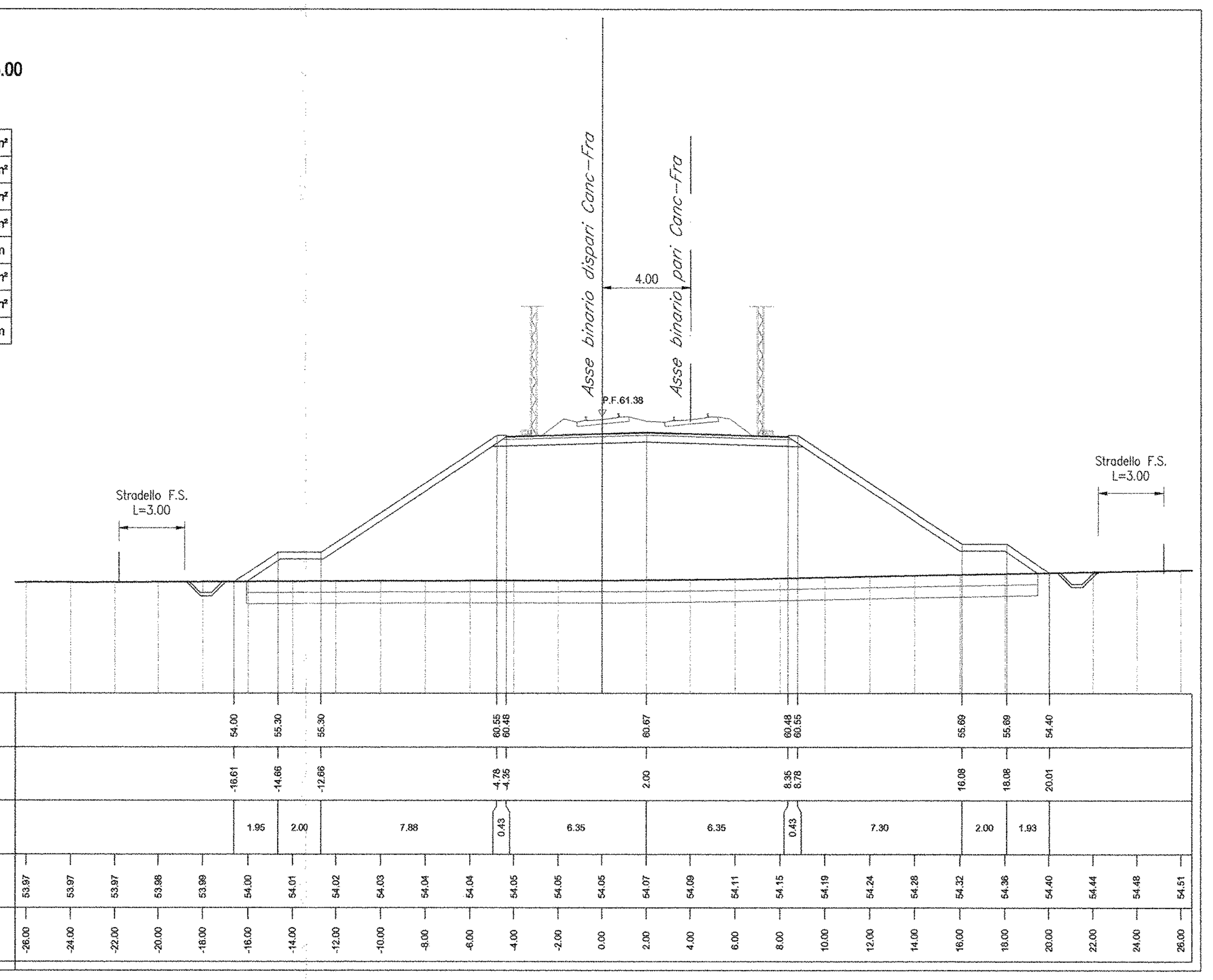

SEZIONE 148

PROGRESSIVA 14200.00

RILEVATO	93.42m²
SCAVO	0.00m²
SCOTICO	13.90m²
BONIFICA	13.90m²
TERRENO VEGETALE	19.44m
DEM. RIL. ESISTENTE	0.00m²
DEM. ARM. ESISTENTE	0.00m²
GRADONATURA	0.00m

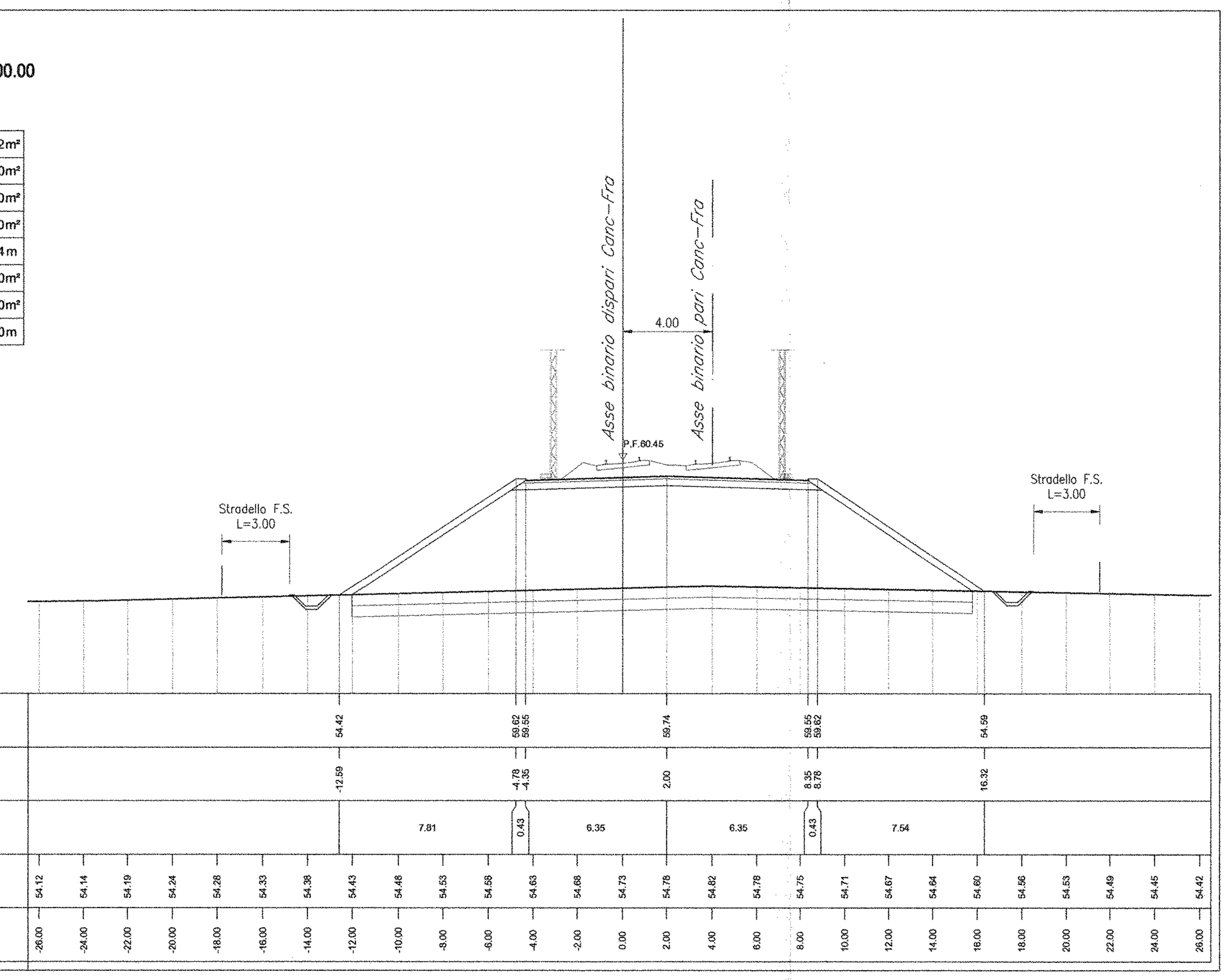

SEZIONE 151

PROGRESSIVA 14350.00

RILEVATO	36.95m²
SCAVO	0.00m²
SCOTICO	10.24m²
BONIFICA	10.24m²
TERRENO VEGETALE	10.59m
DEM. RIL. ESISTENTE	0.00m²
DEM. ARM. ESISTENTE	0.00m²
GRADONATURA	0.00m

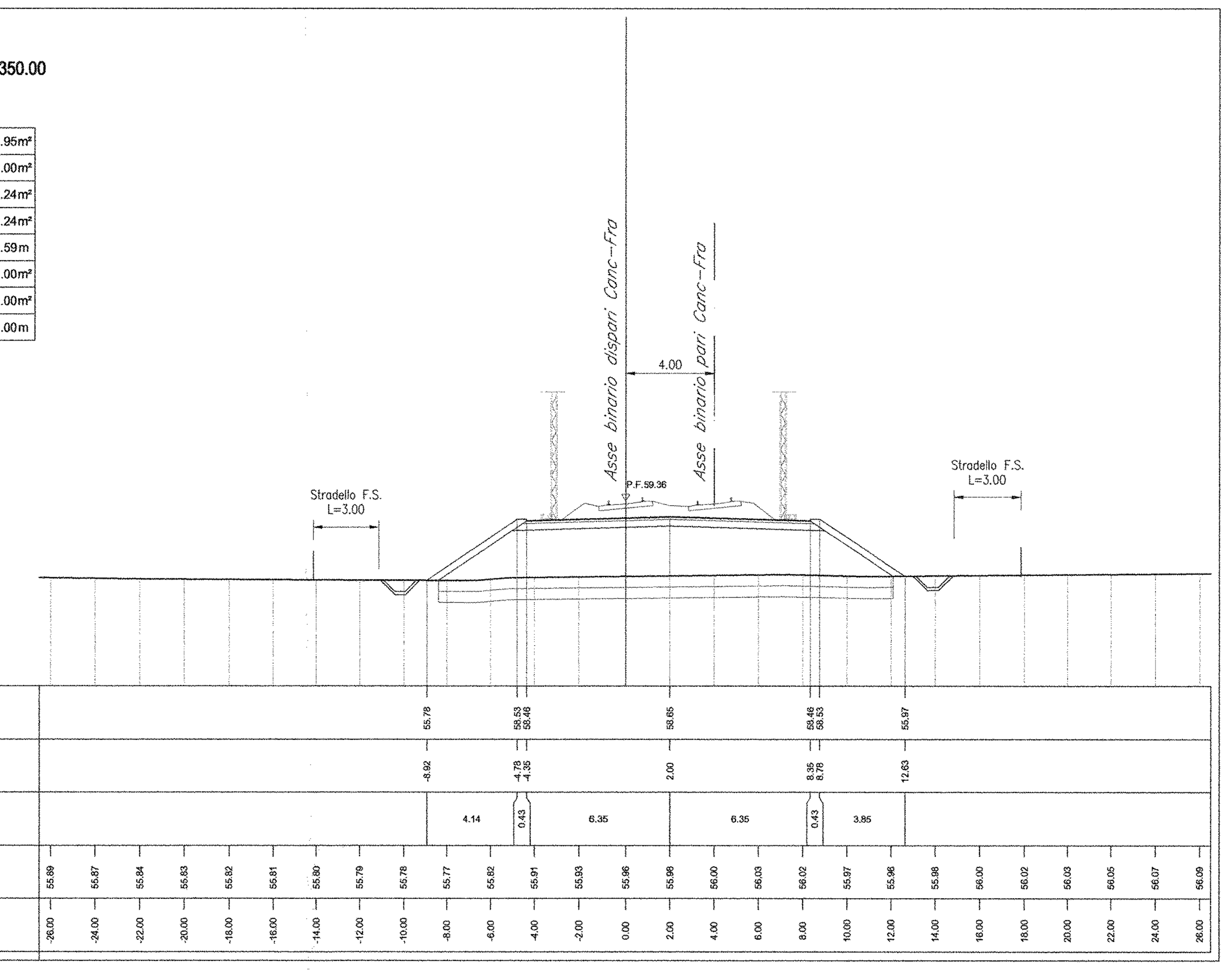

SEZIONE 146

PROGRESSIVA 14035.00

RILEVATO	143.22m²
SCAVO	0.00m²
SCOTICO	17.80m²
BONIFICA	17.75m²
TERRENO VEGETALE	27.93m
DEM. RIL. ESISTENTE	0.00m²
DEM. ARM. ESISTENTE	0.00m²
GRADONATURA	0.00m

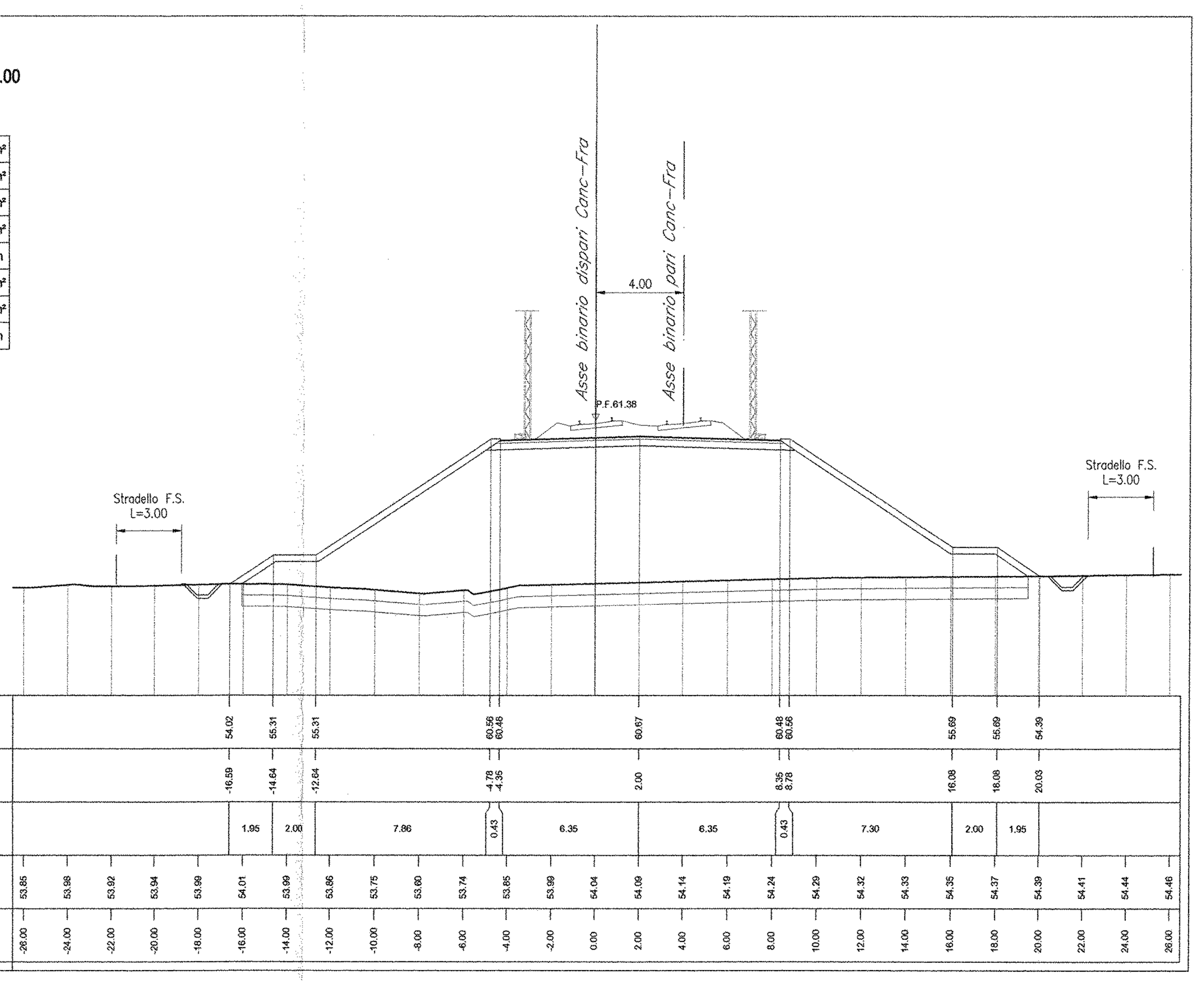

SEZIONE 149

PROGRESSIVA 14250.00

RILEVATO	78.02m²
SCAVO	0.00m²
SCOTICO	12.93m²
BONIFICA	12.94m²
TERRENO VEGETALE	17.11m
DEM. RIL. ESISTENTE	0.00m²
DEM. ARM. ESISTENTE	0.00m²
GRADONATURA	0.00m

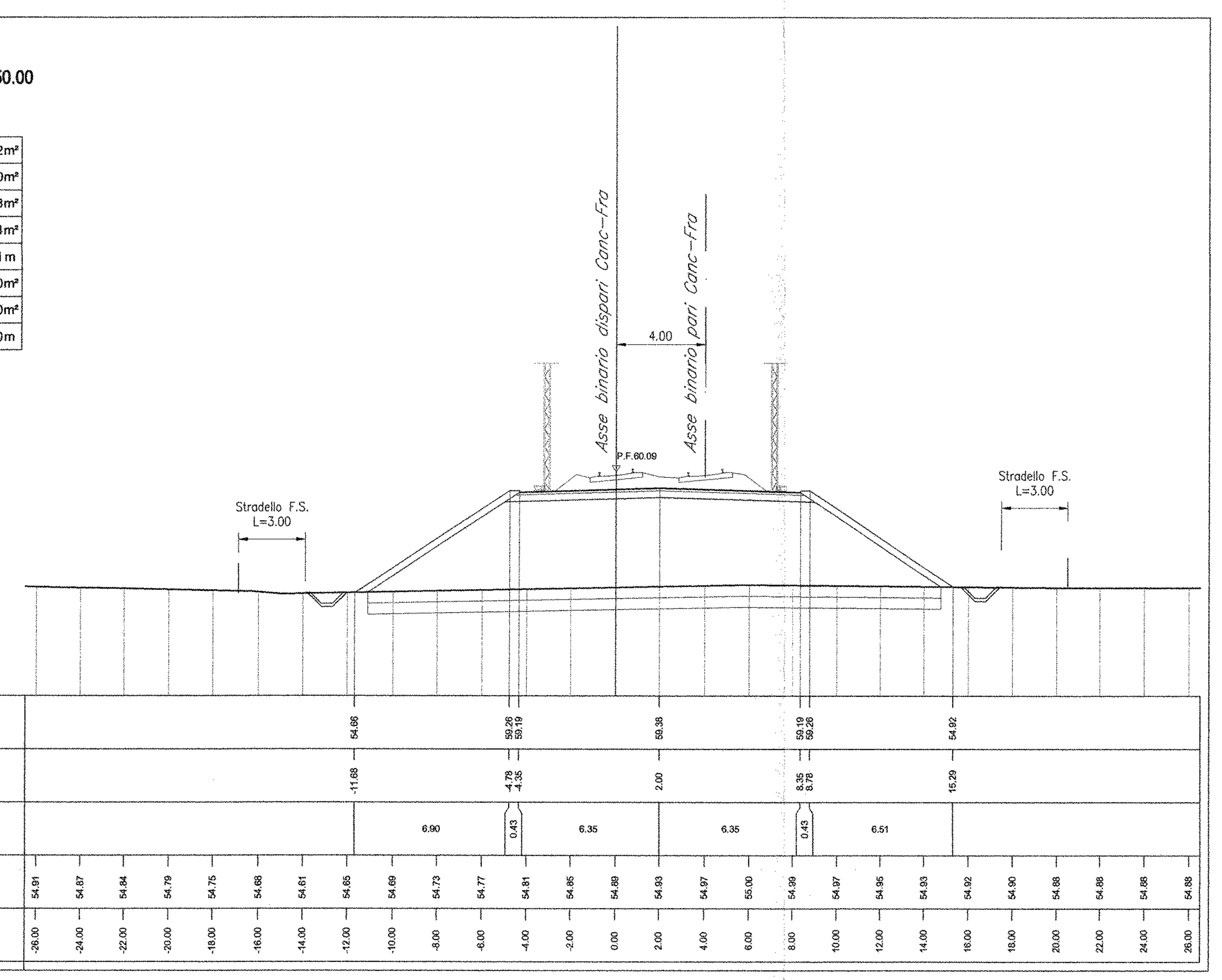

SEZIONE 152

PROGRESSIVA 14400.00

RILEVATO	2.78m²
SCAVO	0.00m²
SCOTICO	7.17m²
BONIFICA	7.16m²
TERRENO VEGETALE	3.23m
DEM. RIL. ESISTENTE	0.00m²
DEM. ARM. ESISTENTE	0.00m²
GRADONATURA	0.00m

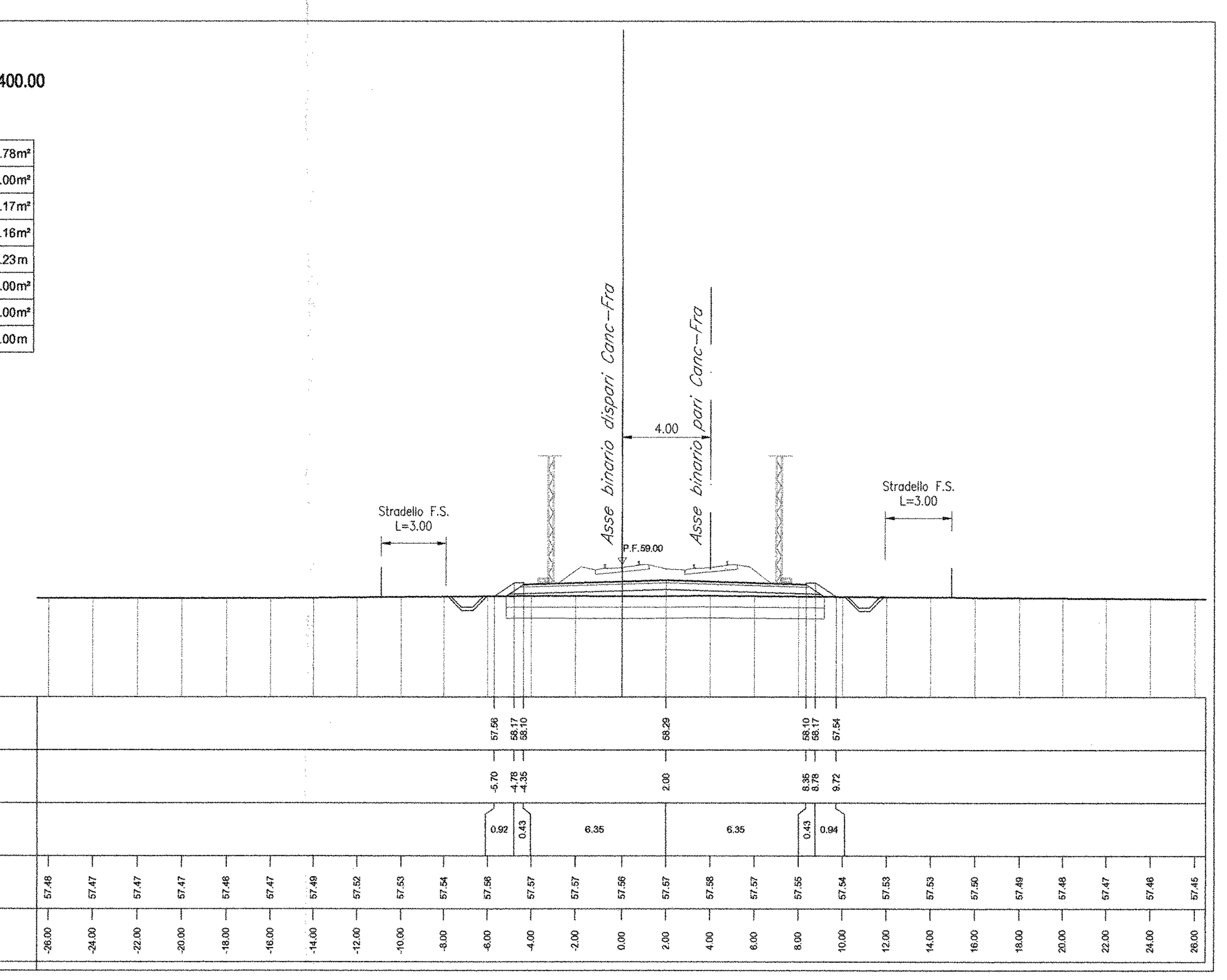

COMMITTENTE:

RFI RETE FERROVIARIA ITALIANA
GRUPPO FERROVIE DELLO STATO ITALIANE

DIREZIONE INVESTIMENTI
PROGRAMMA NODO DI NAPOLI

PROGETTAZIONE:

ITALFERR
GRUPPO FERROVIE DELLO STATO ITALIANE

DIREZIONE TECNICA
U.O. PROGETTAZIONE LINEE NODI E ARMAMENTO

PROGETTO DEFINITIVO

ITINERARIO NAPOLI-BARI
RADDOPPIO TRATTA CANCELLO-BENEVENTO
I° LOTTO FUNZIONALE CANCELLO-FRASSO TELESINO E VARIANTE ALLA LINEA ROMA-NAPOLI VIA CASSINO NEL COMUNE DI MADDALONI

Titolo: Tratta Cancello - Frasso Telesino

Sezioni trasversali Binario Dispari dal Km 13+950 al Km 14+400 tav. 18/22

SCALA: 1:200

COMMESSA	LOTTO	FASE	ENTE	TIPO DOC.	OPERA/DISCIPLINA	PROGR.	REV.
IF0F	01	D	13	W9	IF0001	041	A

Revis.	Descrizione	Redatto	Data	Verificato	Data	Approvato	Data	Autorizzato Data
A	Emissione Esecutiva	A. Tosiani	Lug. 2015	R.Sciannameo	Lug. 2015	F.Cerrone	Lug. 2015	V. Conforti Lug. 2015

ITALFERR S.p.A. U.O. PROGETTAZIONE LINEE E NODI Dott. Ing. VINCENZO CONFORTI Ordine degli Ingegneri di VITERBO N. 409

File: IF0F.01.D.13.W9.IF0001.041.A | n. Elab.: X 640