SEZIONE 153

PROGRESSIVA 14500.00

RILEVATO	0.00m²
SCAVO	22.01m²
SCOTICO	0.00m²
BONIFICA	0.00m²
TERRENO VEGETALE	3.35m
DEM. RIL. ESISTENTE	0.00m²
DEM. ARM. ESISTENTE	0.00m²
GRADONATURA	0.00m

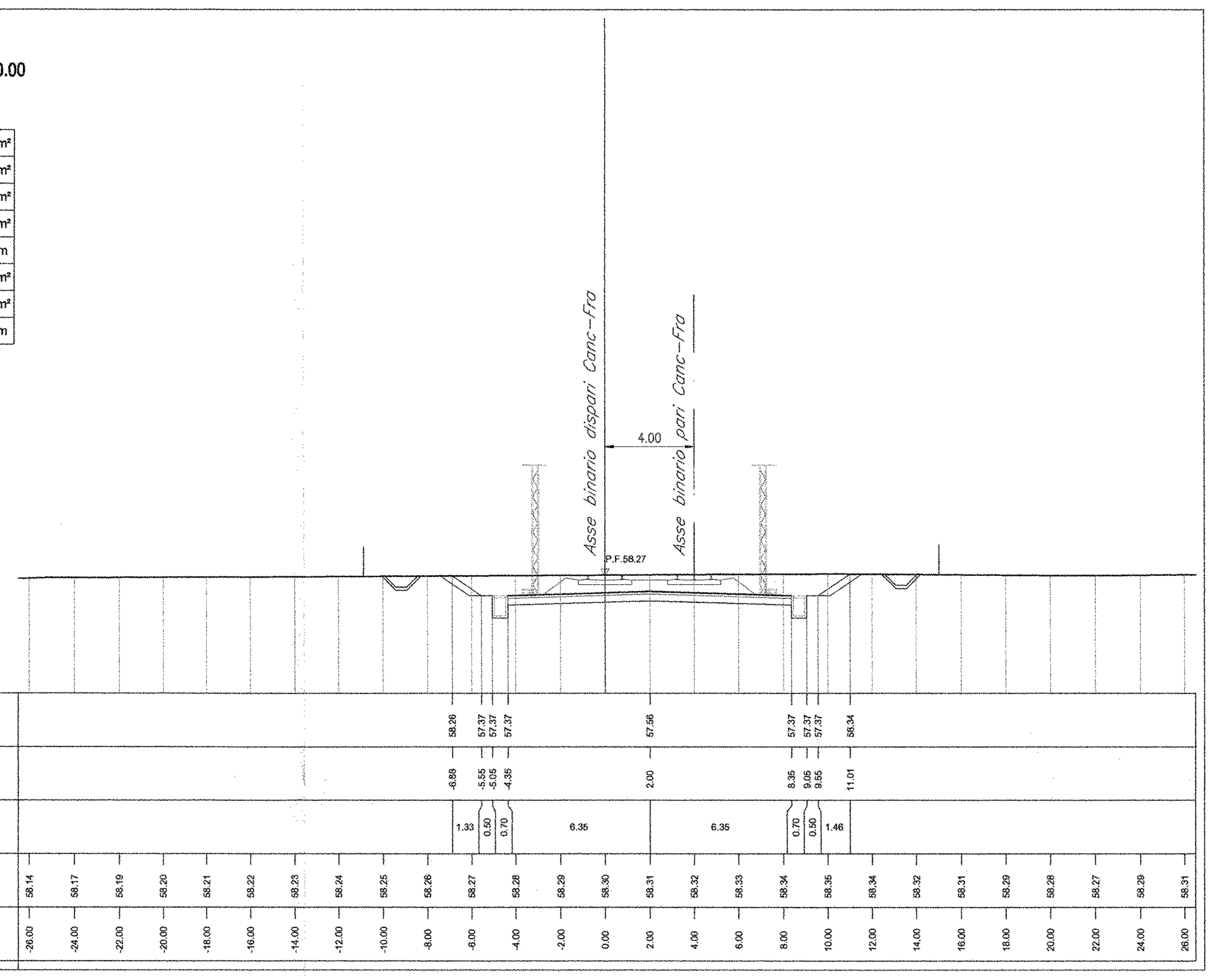

SEZIONE 156

PROGRESSIVA 14750.00

RILEVATO	0.00m²
SCAVO	28.76m²
SCOTICO	0.00m²
BONIFICA	0.00m²
TERRENO VEGETALE	4.08m
DEM. RIL. ESISTENTE	0.00m²
DEM. ARM. ESISTENTE	0.00m²
GRADONATURA	0.00m

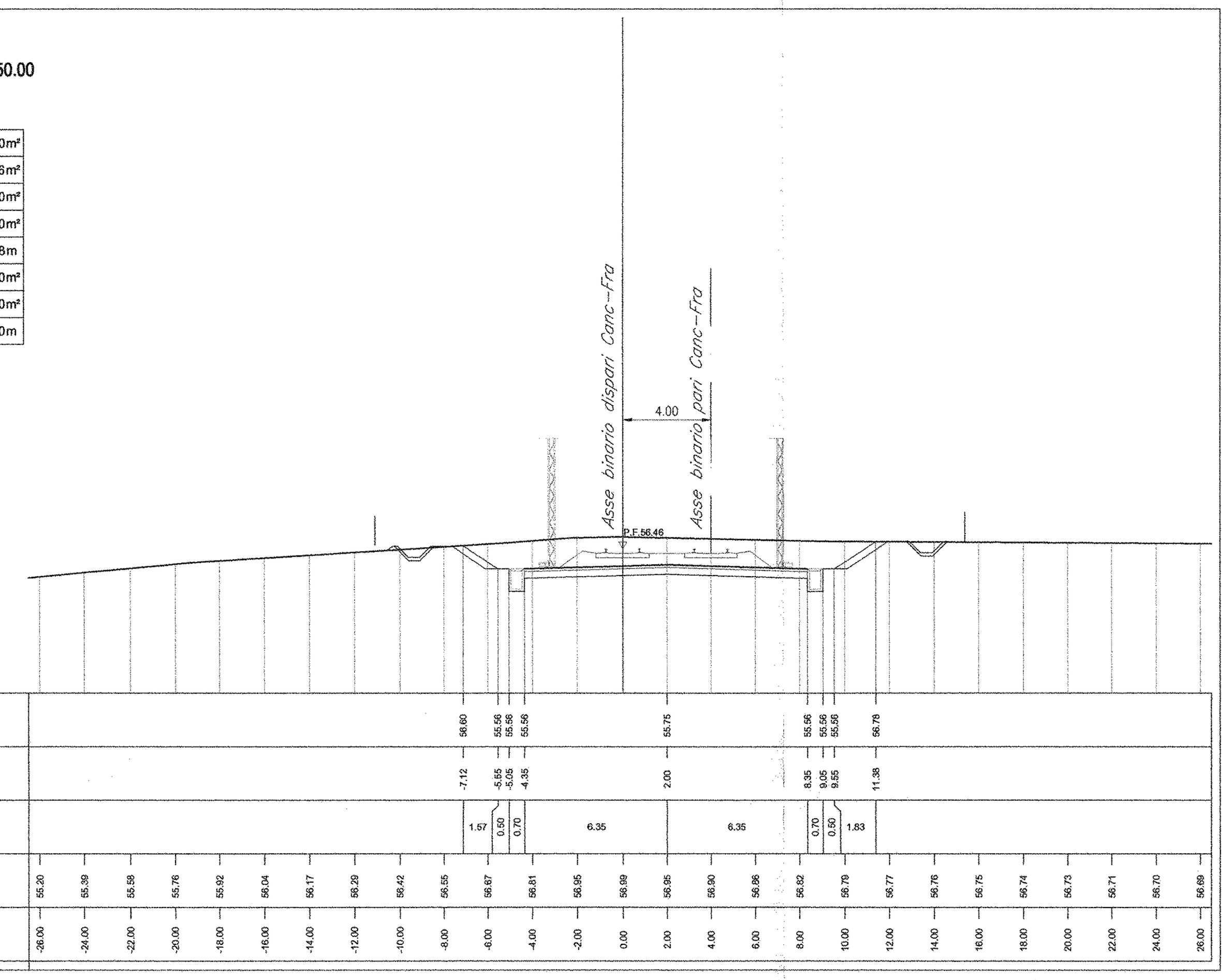

SEZIONE 159

PROGRESSIVA 14950.00

RILEVATO	0.00m²
SCAVO	12.70m²
SCOTICO	0.00m²
BONIFICA	0.00m²
TERRENO VEGETALE	2.39m
DEM. RIL. ESISTENTE	0.00m²
DEM. ARM. ESISTENTE	0.00m²
GRADONATURA	0.00m

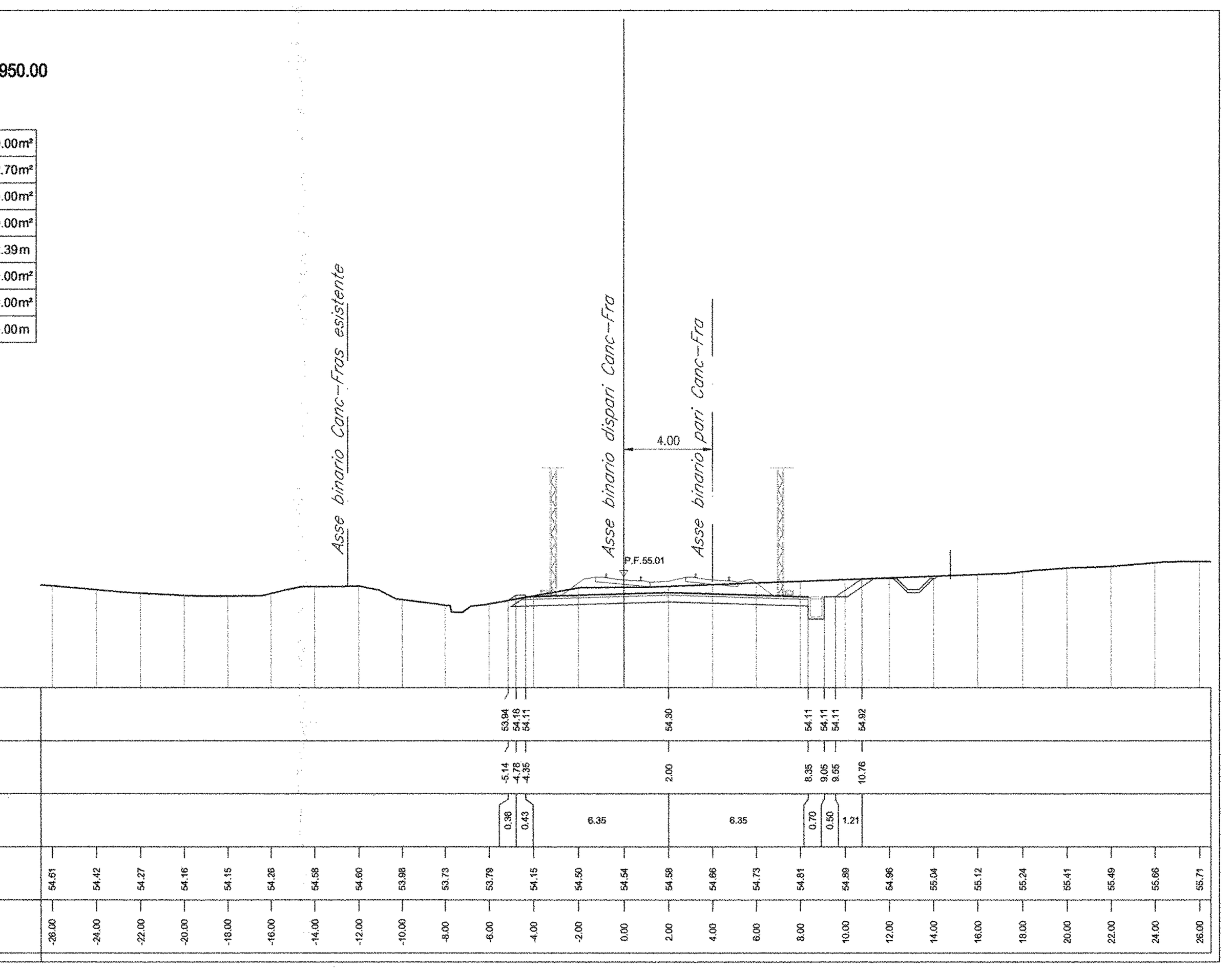

SEZIONE 154

PROGRESSIVA 14600.00

RILEVATO	0.00m²
SCAVO	46.80m²
SCOTICO	0.00m²
BONIFICA	0.00m²
TERRENO VEGETALE	7.28m
DEM. RIL. ESISTENTE	0.00m²
DEM. ARM. ESISTENTE	0.00m²
GRADONATURA	0.00m

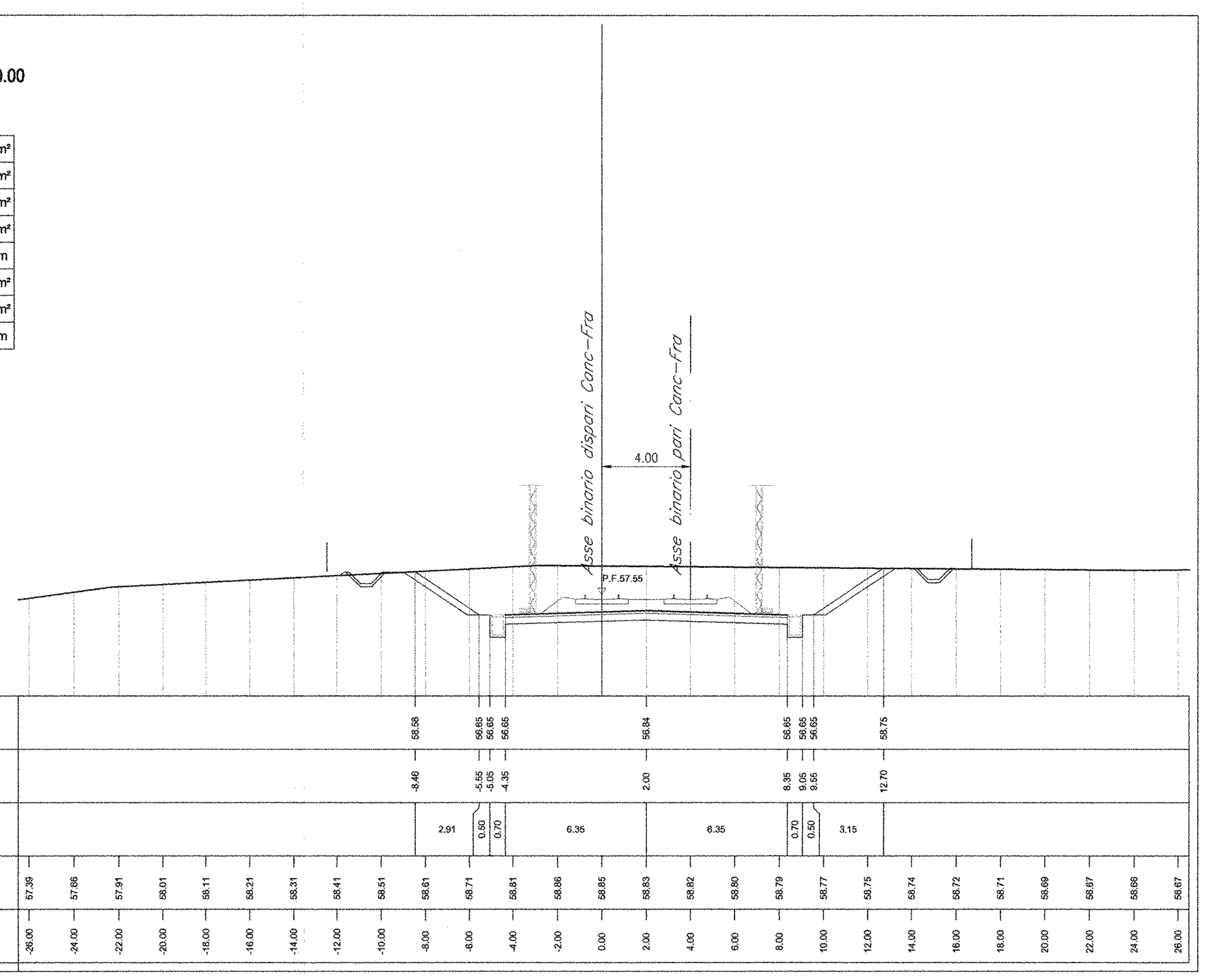

SEZIONE 157

PROGRESSIVA 14764.32

RILEVATO	0.00m²
SCAVO	20.91m²
SCOTICO	0.00m²
BONIFICA	0.00m²
TERRENO VEGETALE	2.64m
DEM. RIL. ESISTENTE	0.00m²
DEM. ARM. ESISTENTE	0.00m²
GRADONATURA	0.00m

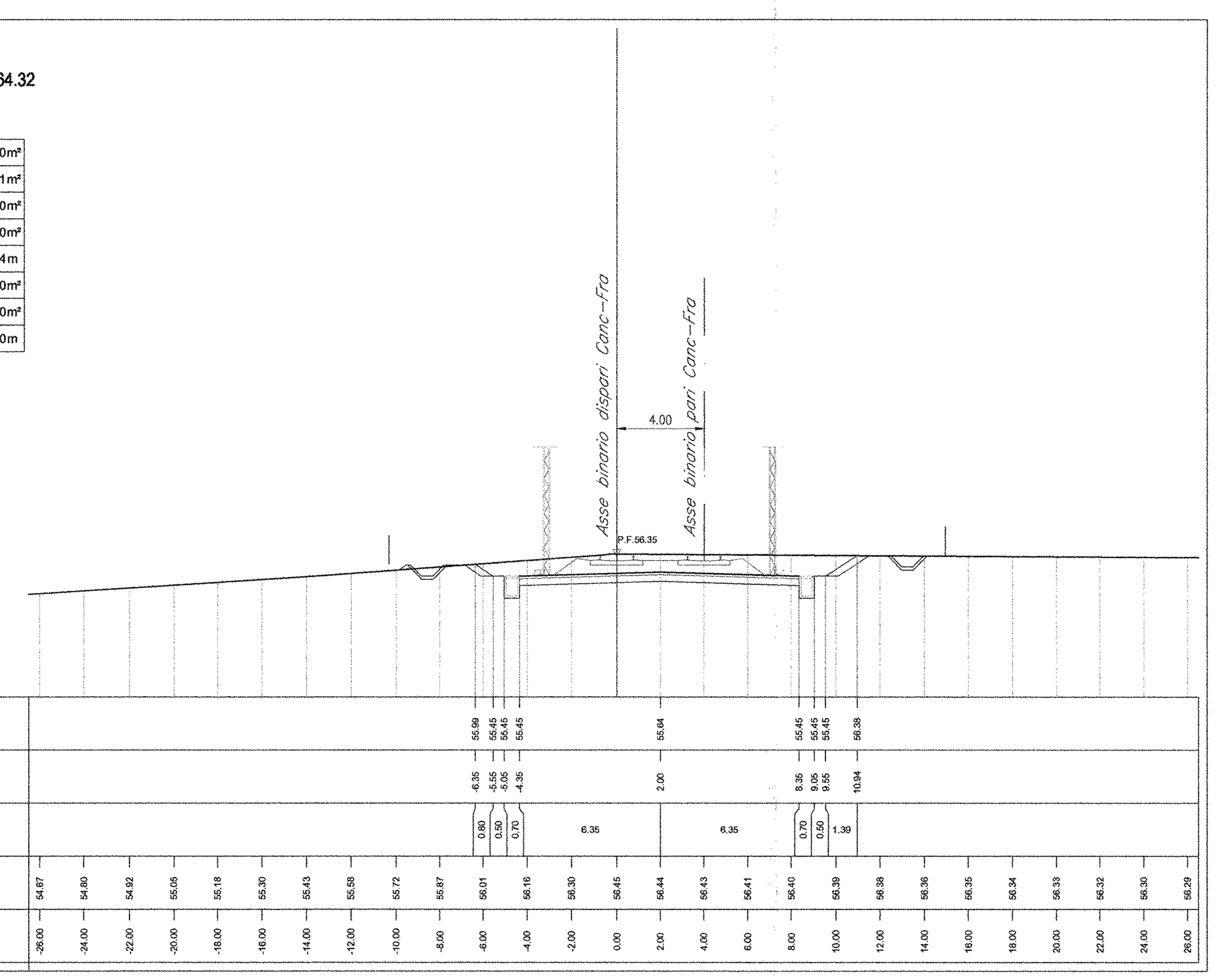

SEZIONE 160

PROGRESSIVA 15000.00

RILEVATO	0.43m²
SCAVO	13.03m²
SCOTICO	0.00m²
BONIFICA	0.00m²
TERRENO VEGETALE	3.29m
DEM. RIL. ESISTENTE	0.00m²
DEM. ARM. ESISTENTE	3.65m²
GRADONATURA	0.00m

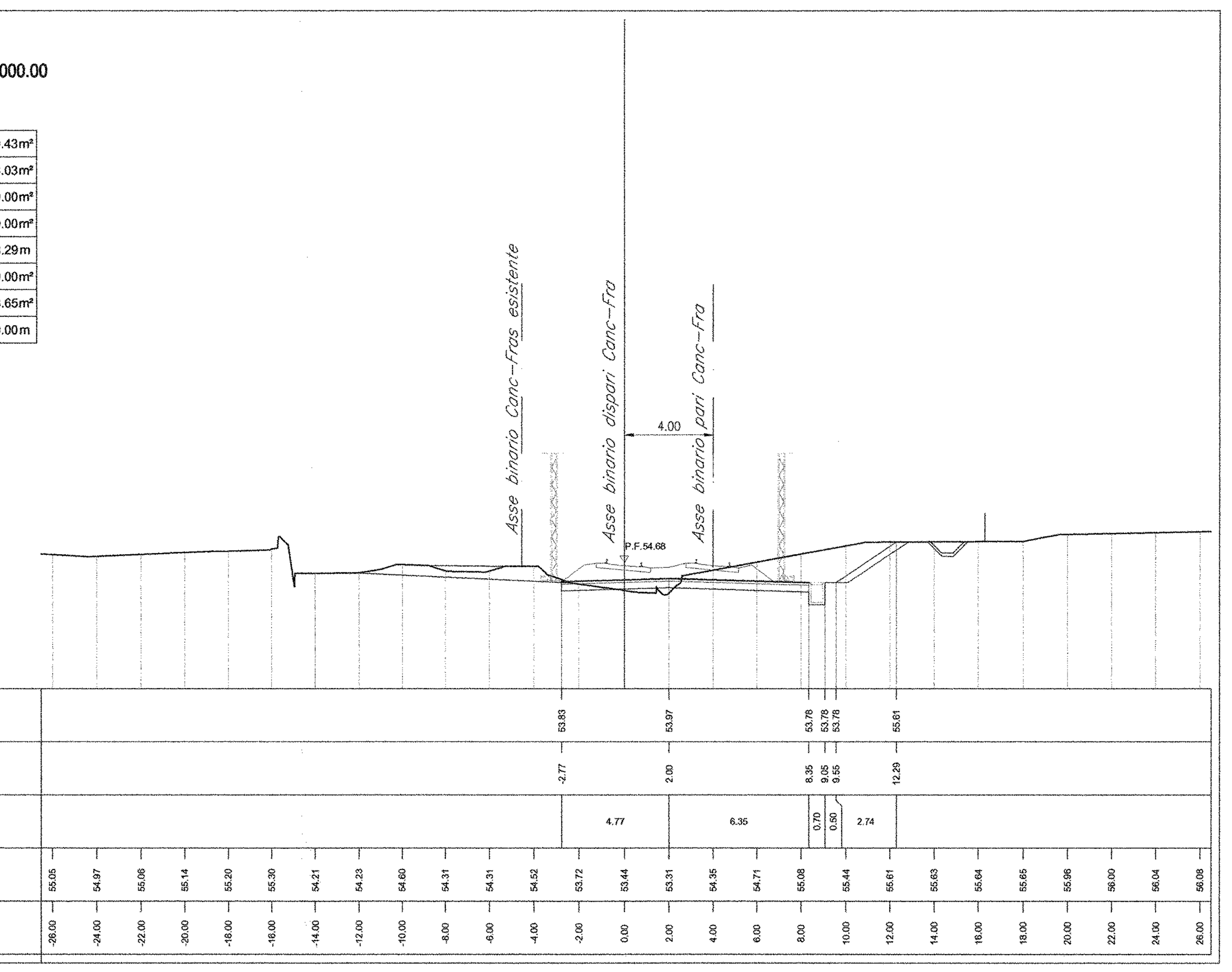

SEZIONE 155

PROGRESSIVA 14700.00

RILEVATO	0.00m²
SCAVO	36.31m²
SCOTICO	0.00m²
BONIFICA	0.00m²
TERRENO VEGETALE	5.63m
DEM. RIL. ESISTENTE	0.00m²
DEM. ARM. ESISTENTE	0.00m²
GRADONATURA	0.00m

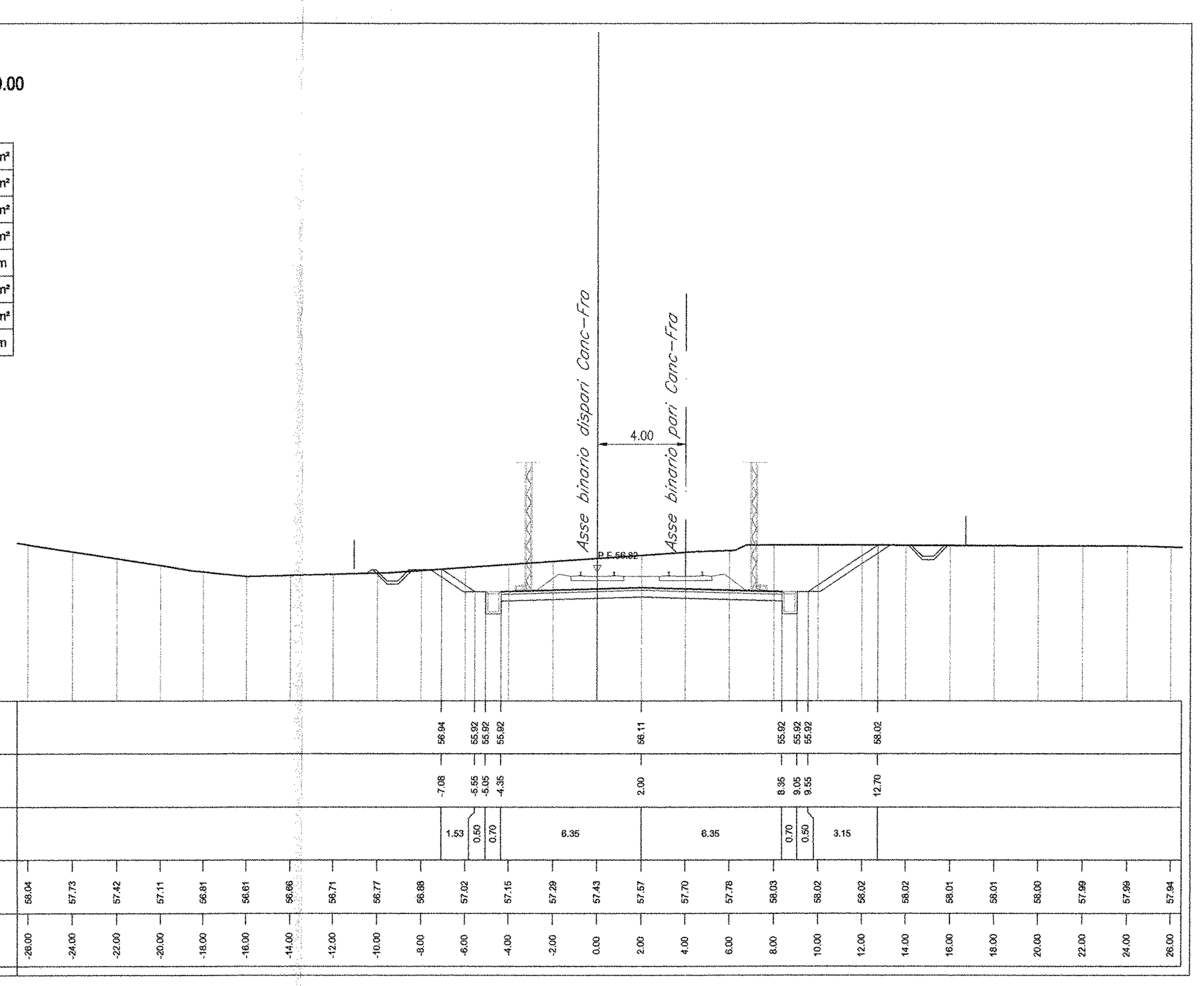

SEZIONE 158

PROGRESSIVA 14919.00

RILEVATO	21.62m²
SCAVO	0.00m²
SCOTICO	8.65m²
BONIFICA	8.63m²
TERRENO VEGETALE	6.74m
DEM. RIL. ESISTENTE	0.00m²
DEM. ARM. ESISTENTE	0.00m²
GRADONATURA	0.00m

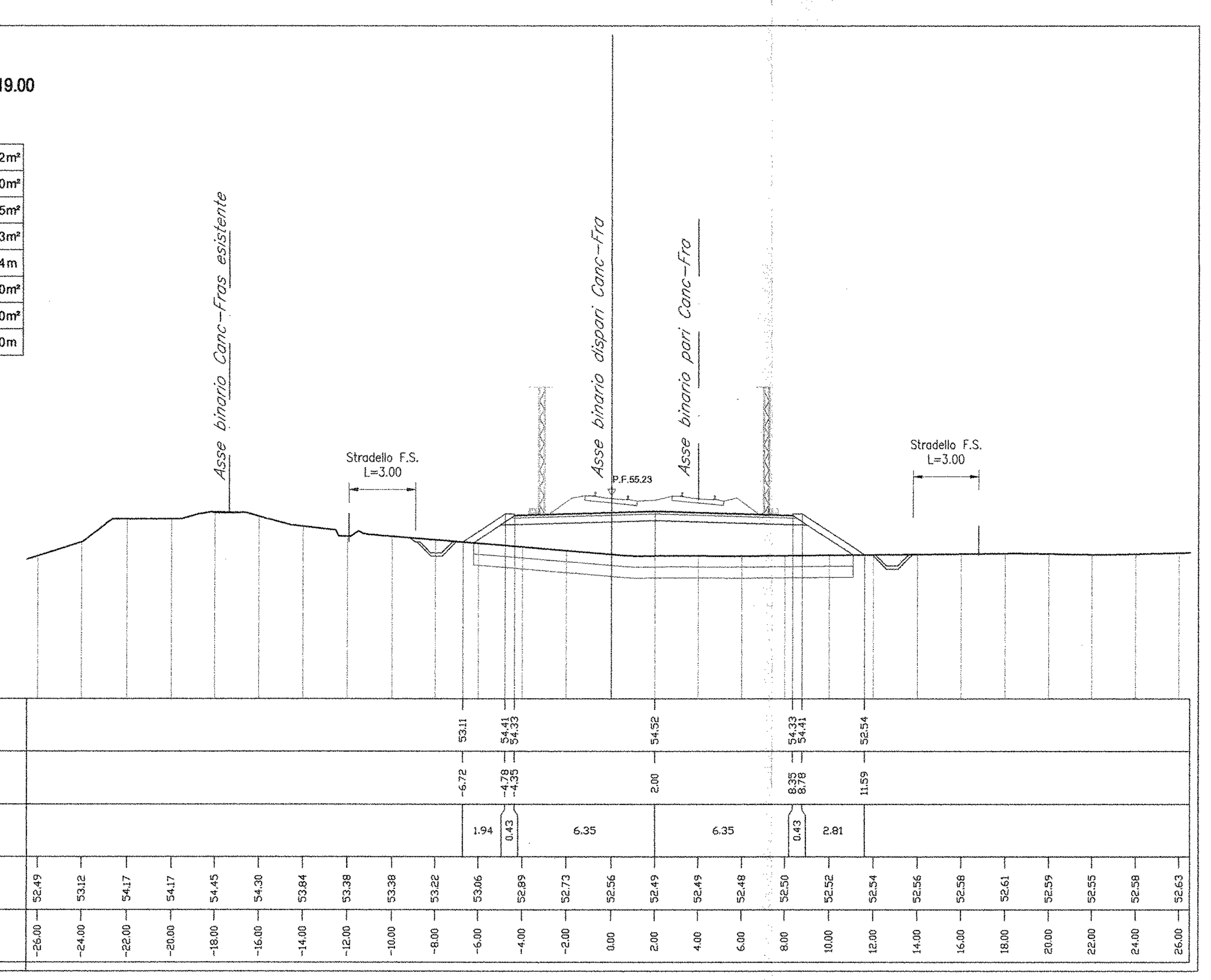

SEZIONE 161

PROGRESSIVA 15050.00

RILEVATO	0.10m²
SCAVO	7.97m²
SCOTICO	0.00m²
BONIFICA	0.00m²
TERRENO VEGETALE	1.97m
DEM. RIL. ESISTENTE	0.00m²
DEM. ARM. ESISTENTE	7.06m²
GRADONATURA	0.00m

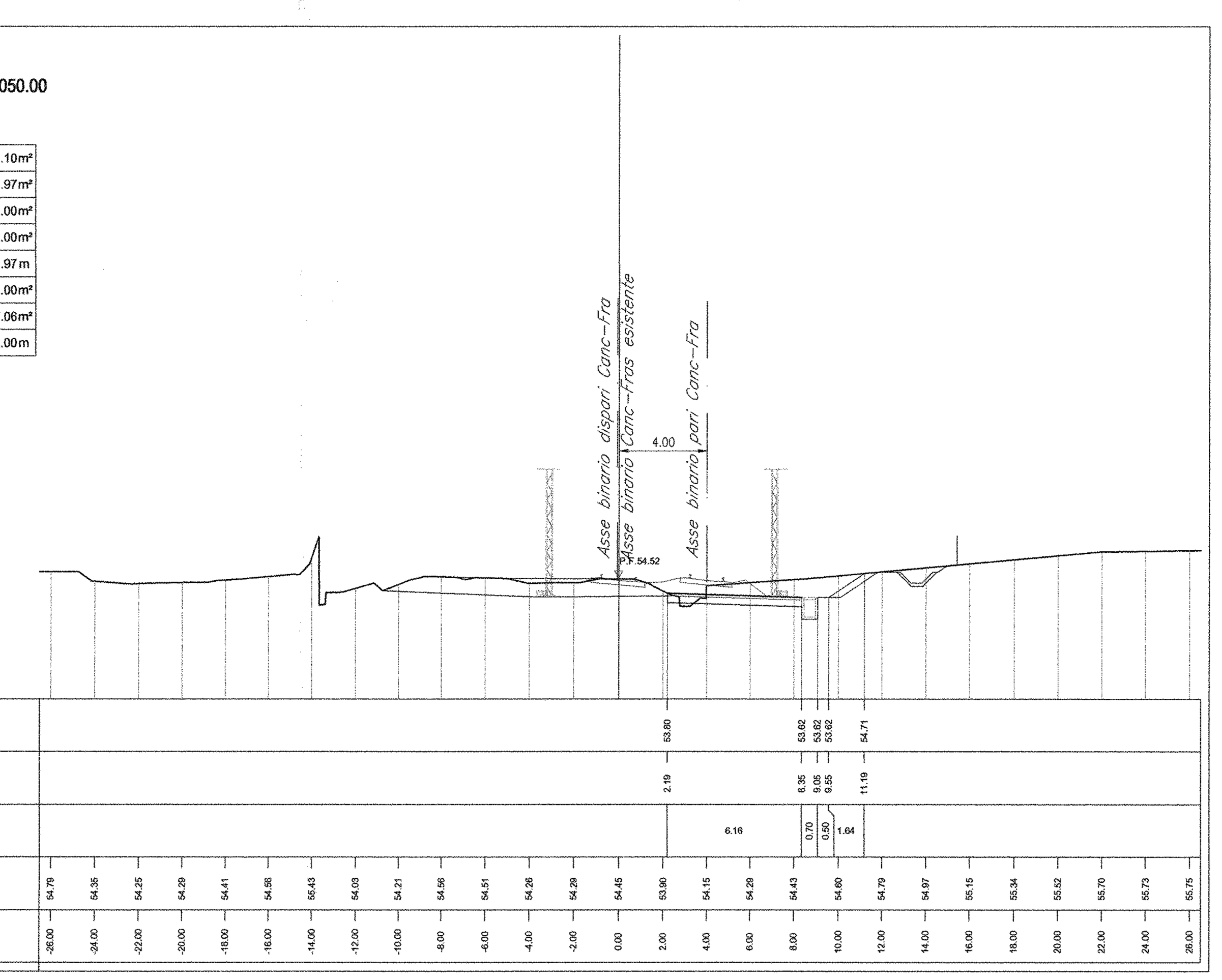

COMMITTENTE:

RFI RETE FERROVIARIA ITALIANA
GRUPPO FERROVIE DELLO STATO ITALIANE

DIREZIONE INVESTIMENTI
PROGRAMMA NODO DI NAPOLI

PROGETTAZIONE:

ITALFERR
GRUPPO FERROVIE DELLO STATO ITALIANE

DIREZIONE TECNICA
U.O. PROGETTAZIONE LINEE NODI E ARMAMENTO

PROGETTO DEFINITIVO

ITINERARIO NAPOLI-BARI
RADDOPPIO TRATTA CANCELLO-BENEVENTO
I° LOTTO FUNZIONALE CANCELLO-FRASSO TELESINO E VARIANTE ALLA LINEA ROMA-NAPOLI VIA CASSINO NEL COMUNE DI MADDALONI

Titolo: Tratta Cancello - Frasso Telesino

Sezioni trasversali Binario Dispari dal Km 14+500 al Km 15+050 tav. 19/22

SCALA: 1:200

COMMESSA	LOTTO	FASE	ENTE	TIPO DOC.	OPERA/DISCIPLINA	PROGR.	REV.
IF0F	01	D	13	W9	IF0001	042	A

Revis.	Descrizione	Redatto	Data	Verificato	Data	Approvato	Data	Autorizzato Data
A	Emissione Esecutivo	A. Tosiani	Lug. 2015	R.Sciannameo	Lug. 2015	F.Cerrone	Lug. 2015	V. Conforti Lug. 2015

ITALFERR S.p.A. U.O. PROGETTAZIONE LINEE E NODI Dott. Ing. VINCENZO CONFORTI Ordine degli Ingegneri di VITERBO N.409

File: IF0F.01.D.13.W9.IF0001.042.A

n. Elab.: 64