SEZIONE 171

PROGRESSIVA 15513.81

RILEVATO	0.00m²
SCAVO	12.59m²
SCOTICO	0.00m²
BONIFICA	0.00m²
TERRENO VEGETALE	2.89m
DEM. RIL. ESISTENTE	0.00m²
DEM. ARM. ESISTENTE	10.12m²
GRADONATURA	0.00m

QUOTE PROGETTO	54.59	53.61	53.61	53.61	53.81	53.61	53.61	53.61	54.23
PROGRESSIVE PROGETTO	-7.02	-5.55	-5.05	-4.35	2.00	8.35	9.05	9.55	10.48

PARZIALI PROGETTO	1.47	0.50	0.70	6.35	6.35	0.70	0.50	0.93

QUOTE TERRENO	55.86	56.21	56.65	56.47	56.28	56.10	55.98	55.85	55.26	54.69	54.29	54.39	54.68	54.36	54.23	54.26	54.38	54.29	54.36	54.96	55.75	55.58	56.10	56.26	56.43	56.59	56.73
PROGRESSIVE TERRENO	-26.00	-24.00	-22.00	-20.00	-18.00	-16.00	-14.00	-12.00	-10.00	-8.00	-6.00	-4.00	-2.00	0.00	2.00	4.00	6.00	8.00	10.00	12.00	14.00	16.00	18.00	20.00	22.00	24.00	26.00

SEZIONE 172

PROGRESSIVA 15550.00

RILEVATO	0.00m²
SCAVO	15.77m²
SCOTICO	0.00m²
BONIFICA	0.00m²
TERRENO VEGETALE	6.38m
DEM. RIL. ESISTENTE	0.00m²
DEM. ARM. ESISTENTE	7.33m²
GRADONATURA	0.00m

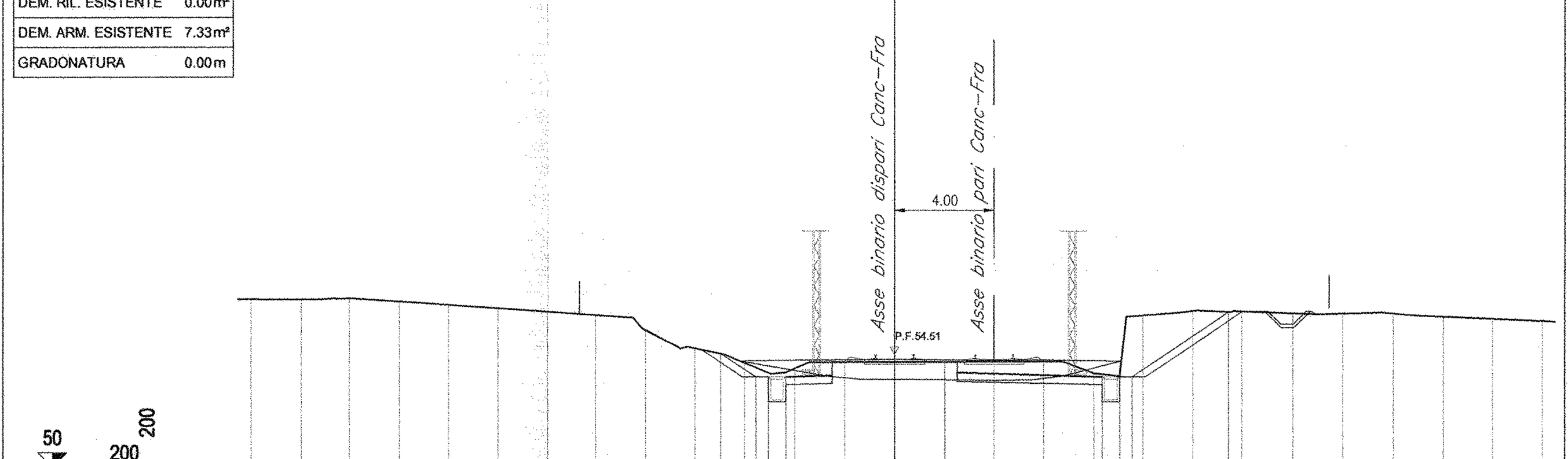

QUOTE PROGETTO	54.55	53.61	53.61	53.61	53.81	53.61	53.61	53.61	56.21
PROGRESSIVE PROGETTO	-6.95	-5.55	-5.05	-4.35	2.00	8.35	9.05	9.55	13.46

PARZIALI PROGETTO	1.40	0.50	0.70	6.35	6.35	0.70	0.50	3.90

QUOTE TERRENO	56.72	56.71	56.75	56.63	56.49	56.35	56.22	56.08	55.49	54.76	54.18	53.95	54.21	54.21	54.22	54.22	54.23	53.76	56.08	56.25	56.23	56.16	56.15	56.14	56.02	55.94	55.85
PROGRESSIVE TERRENO	-26.00	-24.00	-22.00	-20.00	-18.00	-16.00	-14.00	-12.00	-10.00	-8.00	-6.00	-4.00	-2.00	0.00	2.00	4.00	6.00	8.00	10.00	12.00	14.00	16.00	18.00	20.00	22.00	24.00	26.00

SEZIONE 173

PROGRESSIVA 15600.00

RILEVATO	0.02m²
SCAVO	12.44m²
SCOTICO	0.00m²
BONIFICA	0.00m²
TERRENO VEGETALE	3.48m
DEM. RIL. ESISTENTE	0.00m²
DEM. ARM. ESISTENTE	8.12m²
GRADONATURA	0.00m

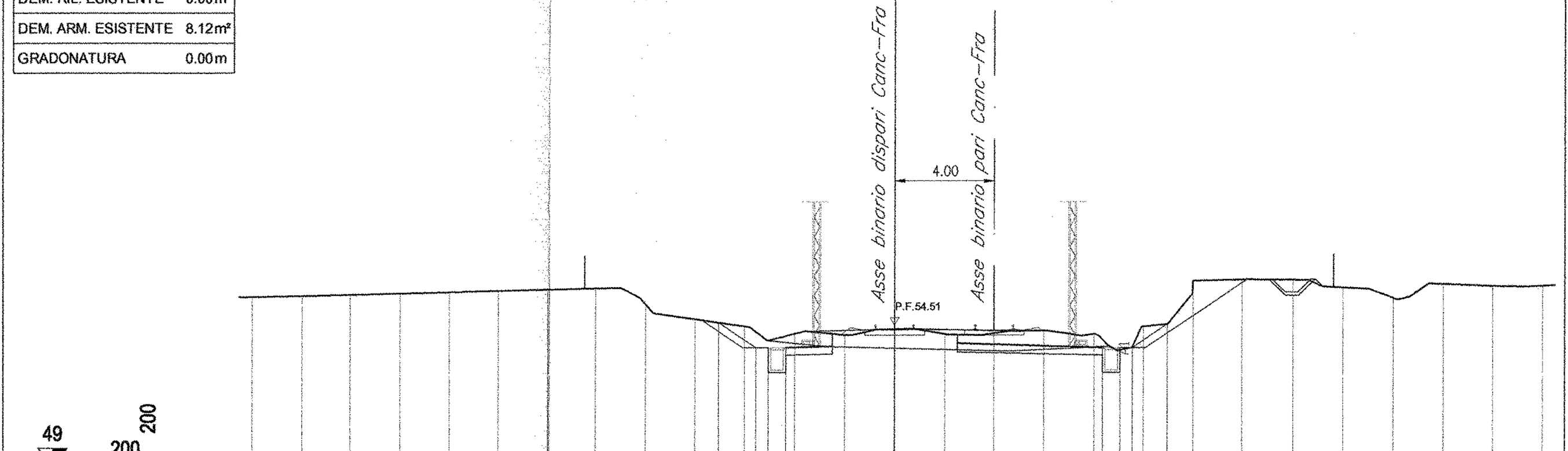

QUOTE PROGETTO	54.61	53.61	53.61	53.61	53.81	53.61	53.61	53.61	54.56
PROGRESSIVE PROGETTO	-7.04	-5.55	-5.05	-4.35	2.00	8.35	9.05	9.55	10.96

PARZIALI PROGETTO	1.49	0.50	0.70	6.35	6.35	0.70	0.50	1.41

QUOTE TERRENO	55.65	55.68	55.72	55.77	55.82	55.87	55.93	55.96	55.33	54.74	54.46	54.17	54.11	54.35	54.16	54.19	54.29	54.15	54.46	56.28	56.34	56.33	56.02	55.61	56.16	56.08	56.09
PROGRESSIVE TERRENO	-26.00	-24.00	-22.00	-20.00	-18.00	-16.00	-14.00	-12.00	-10.00	-8.00	-6.00	-4.00	-2.00	0.00	2.00	4.00	6.00	8.00	10.00	12.00	14.00	16.00	18.00	20.00	22.00	24.00	26.00

SEZIONE 174

PROGRESSIVA 15700.00

RILEVATO	0.00m²
SCAVO	20.12m²
SCOTICO	0.00m²
BONIFICA	0.00m²
TERRENO VEGETALE	6.27m
DEM. RIL. ESISTENTE	0.00m²
DEM. ARM. ESISTENTE	5.82m²
GRADONATURA	0.00m

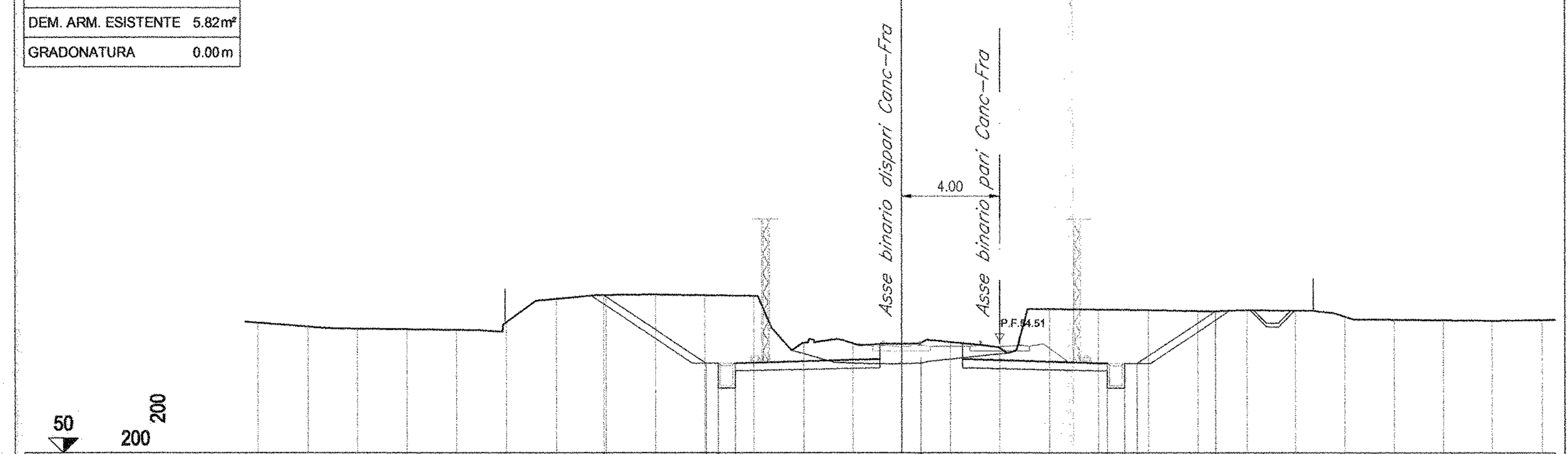

QUOTE PROGETTO	56.38	53.61	53.61	53.61	53.85	53.61	53.61	53.61	55.73
PROGRESSIVE PROGETTO	-12.10	-7.95	-7.45	-6.75	0.80	8.36	9.06	9.56	11.07

PARZIALI PROGETTO	4.15	0.50	0.70	7.55	7.55	0.70	0.50	3.17

QUOTE TERRENO	55.26	55.10	55.02	55.00	54.97	55.27	56.22	56.38	56.39	56.37	56.35	54.44	54.43	54.40	54.48	54.24	55.82	55.80	55.78	55.74	55.77	55.75	55.51	55.39	55.37	55.35	55.38
PROGRESSIVE TERRENO	-26.00	-24.00	-22.00	-20.00	-18.00	-16.00	-14.00	-12.00	-10.00	-8.00	-6.00	-4.00	-2.00	0.00	2.00	4.00	6.00	8.00	10.00	12.00	14.00	16.00	18.00	20.00	22.00	24.00	26.00

SEZIONE 175

PROGRESSIVA 15800.00

RILEVATO	0.00m²
SCAVO	14.36m²
SCOTICO	0.00m²
BONIFICA	0.00m²
TERRENO VEGETALE	5.69m
DEM. RIL. ESISTENTE	0.00m²
DEM. ARM. ESISTENTE	2.57m²
GRADONATURA	0.00m

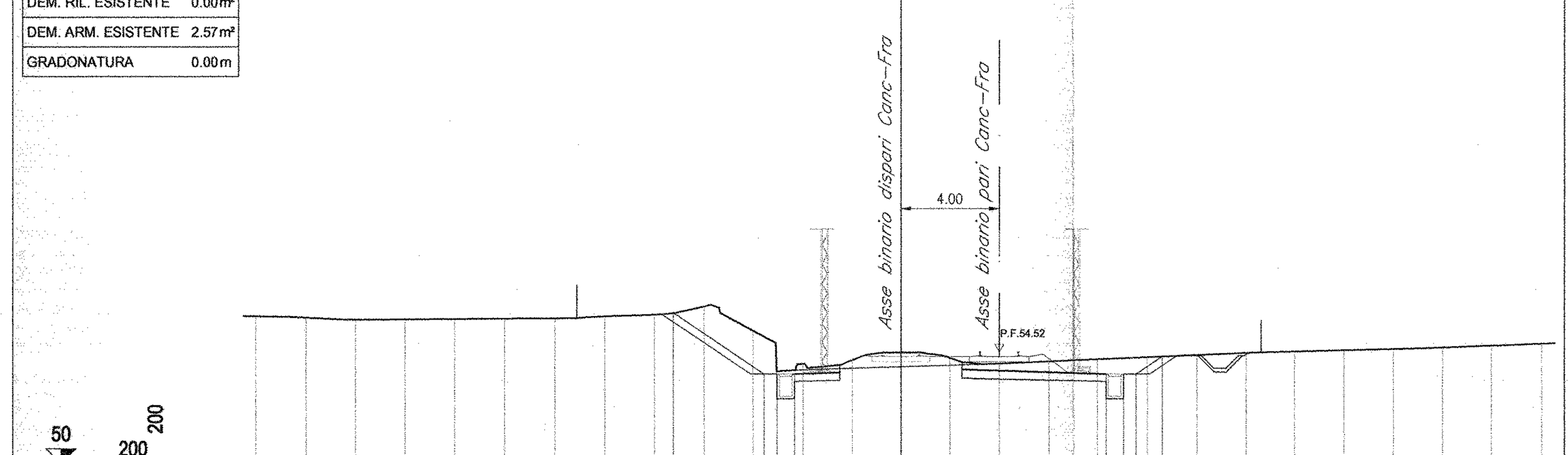

QUOTE PROGETTO	56.07	53.62	53.62	53.62	53.81	53.62	53.62	53.62	54.32
PROGRESSIVE PROGETTO	-9.23	-5.55	-5.05	-4.35	2.00	8.35	9.05	9.55	10.61

PARZIALI PROGETTO	3.68	0.50	0.70	6.35	6.35	0.70	0.50	1.06

QUOTE TERRENO	55.94	55.88	55.80	55.82	55.83	55.85	55.86	55.94	56.01	56.34	55.36	54.02	54.17	54.48	54.26	54.03	54.12	54.21	54.29	54.38	54.47	54.53	54.58	54.63	54.69	54.77	54.85
PROGRESSIVE TERRENO	-26.00	-24.00	-22.00	-20.00	-18.00	-16.00	-14.00	-12.00	-10.00	-8.00	-6.00	-4.00	-2.00	0.00	2.00	4.00	6.00	8.00	10.00	12.00	14.00	16.00	18.00	20.00	22.00	24.00	26.00

SEZIONE 176

PROGRESSIVA 15900.00

RILEVATO	0.00m²
SCAVO	27.96m²
SCOTICO	0.00m²
BONIFICA	0.00m²
TERRENO VEGETALE	8.41m
DEM. RIL. ESISTENTE	0.00m²
DEM. ARM. ESISTENTE	2.14m²
GRADONATURA	0.00m

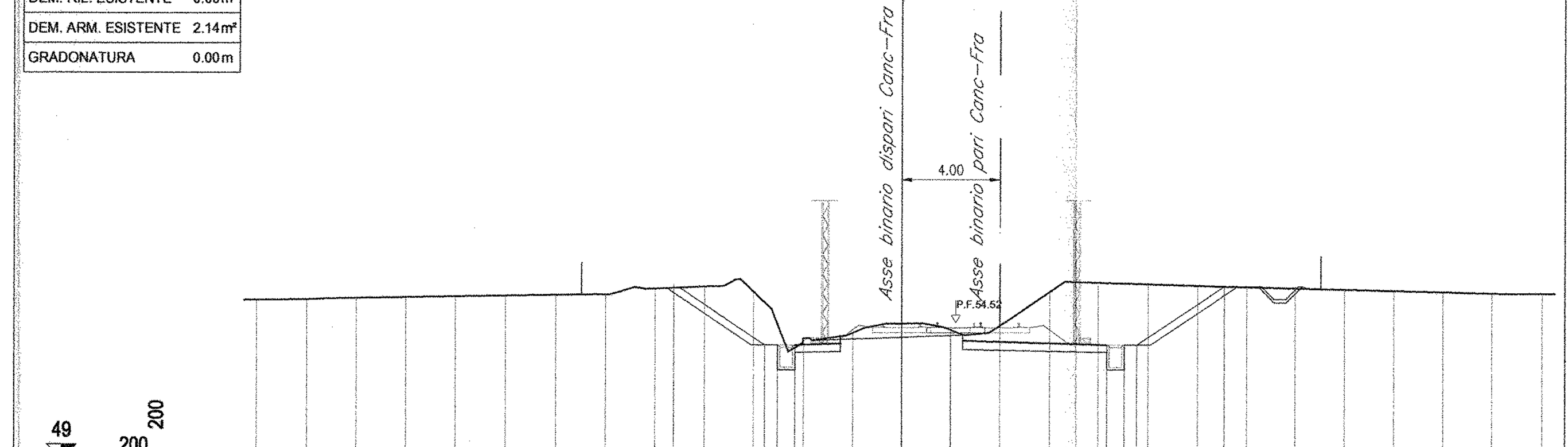

QUOTE PROGETTO	56.07	53.62	53.62	53.62	53.81	53.62	53.62	53.62	55.98
PROGRESSIVE PROGETTO	-9.23	-5.55	-5.05	-4.35	2.00	8.35	9.05	9.55	13.09

PARZIALI PROGETTO	3.68	0.50	0.70	6.35	6.35	0.70	0.50	3.54

QUOTE TERRENO	55.43	55.45	55.50	55.53	55.56	55.59	55.62	55.64	55.89	55.97	55.77	53.89	54.11	54.49	54.23	54.40	55.75	56.13	56.07	56.01	55.95	55.90	55.85	55.80	55.74	55.69	55.68
PROGRESSIVE TERRENO	-26.00	-24.00	-22.00	-20.00	-18.00	-16.00	-14.00	-12.00	-10.00	-8.00	-6.00	-4.00	-2.00	0.00	2.00	4.00	6.00	8.00	10.00	12.00	14.00	16.00	18.00	20.00	22.00	24.00	26.00

SEZIONE 177

PROGRESSIVA 15920.00

RILEVATO	0.00m²
SCAVO	28.62m²
SCOTICO	0.00m²
BONIFICA	0.00m²
TERRENO VEGETALE	8.70m
DEM. RIL. ESISTENTE	0.00m²
DEM. ARM. ESISTENTE	1.91m²
GRADONATURA	0.00m

QUOTE PROGETTO	56.07	53.62	53.62	53.62	53.81	53.62	53.62	53.62	56.04
PROGRESSIVE PROGETTO	-9.23	-5.56	-5.06	-4.36	1.99	8.35	9.05	9.56	13.19

PARZIALI PROGETTO	3.68	0.50	0.70	6.34	6.36	0.70	0.50	3.64

QUOTE TERRENO	55.48	55.50	55.53	55.56	55.58	55.60	55.62	55.65	56.00	56.06	55.77	53.64	54.08	54.43	54.15	54.41	55.70	56.17	56.12	56.07	56.02	55.97	55.90	55.84	55.78	55.72	55.69
PROGRESSIVE TERRENO	-26.00	-24.00	-22.00	-20.00	-18.00	-16.00	-14.00	-12.00	-10.00	-8.00	-6.00	-4.00	-2.00	0.00	2.00	4.00	6.00	8.00	10.00	12.00	14.00	16.00	18.00	20.00	22.00	24.00	26.00

SEZIONE 178

PROGRESSIVA 15950.00

RILEVATO	0.00m²
SCAVO	28.14m²
SCOTICO	0.00m²
BONIFICA	0.00m²
TERRENO VEGETALE	8.90m
DEM. RIL. ESISTENTE	0.00m²
DEM. ARM. ESISTENTE	1.93m²
GRADONATURA	0.00m

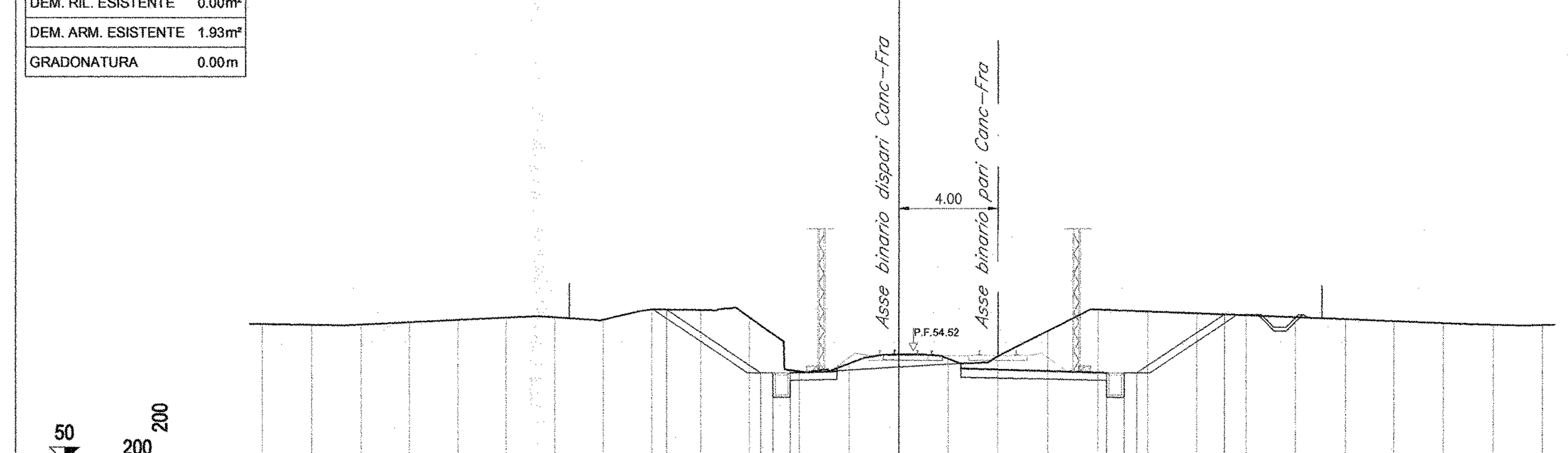

QUOTE PROGETTO	56.18	53.62	53.62	53.62	53.81	53.62	53.62	53.62	55.99
PROGRESSIVE PROGETTO	-9.39	-5.56	-5.06	-4.35	2.00	8.36	9.05	9.56	13.11

PARZIALI PROGETTO	3.84	0.50	0.70	6.35	6.35	0.70	0.50	3.56

QUOTE TERRENO	55.59	55.56	55.57	55.66	55.76	55.85	55.86	55.76	56.19	56.16	55.86	53.68	54.00	54.36	54.19	54.28	55.32	56.18	56.11	56.03	55.96	55.88	55.81	55.73	55.66	55.59	55.58
PROGRESSIVE TERRENO	-26.00	-24.00	-22.00	-20.00	-18.00	-16.00	-14.00	-12.00	-10.00	-8.00	-6.00	-4.00	-2.00	0.00	2.00	4.00	6.00	8.00	10.00	12.00	14.00	16.00	18.00	20.00	22.00	24.00	26.00

SEZIONE 179

PROGRESSIVA 16000.00

RILEVATO	0.00m²
SCAVO	30.16m²
SCOTICO	0.00m²
BONIFICA	0.00m²
TERRENO VEGETALE	9.35m
DEM. RIL. ESISTENTE	0.00m²
DEM. ARM. ESISTENTE	2.00m²
GRADONATURA	0.00m

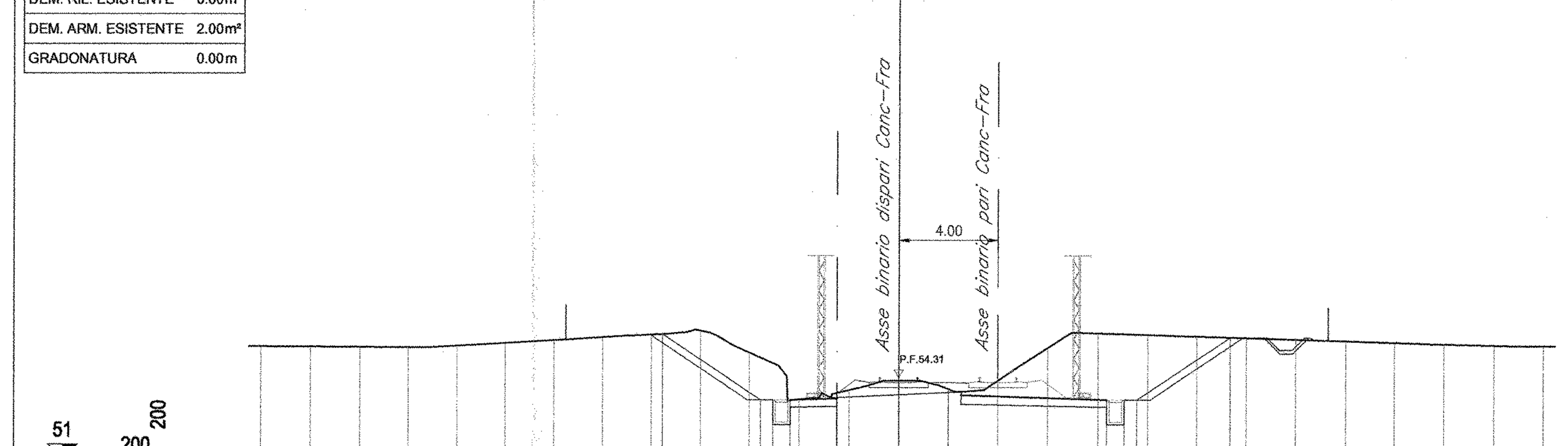

QUOTE PROGETTO	56.07	53.41	53.41	53.41	53.61	53.41	53.41	53.41	55.93
PROGRESSIVE PROGETTO	-9.65	-5.56	-5.06	-4.35	2.00	8.35	9.05	9.55	13.34

PARZIALI PROGETTO	4.00	0.50	0.70	6.35	6.35	0.70	0.50	3.79

QUOTE TERRENO	55.56	55.55	55.54	55.53	55.59	55.70	55.82	55.94	56.05	56.21	55.32	53.43	53.81	54.18	53.84	54.18	55.51	56.10	56.04	55.97	55.91	55.85	55.79	55.73	55.67	55.62	55.61
PROGRESSIVE TERRENO	-26.00	-24.00	-22.00	-20.00	-18.00	-16.00	-14.00	-12.00	-10.00	-8.00	-6.00	-4.00	-2.00	0.00	2.00	4.00	6.00	8.00	10.00	12.00	14.00	16.00	18.00	20.00	22.00	24.00	26.00

COMMITTENTE:

RFI RETE FERROVIARIA ITALIANA
GRUPPO FERROVIE DELLO STATO ITALIANE

DIREZIONE INVESTIMENTI
PROGRAMMA NODO DI NAPOLI

PROGETTAZIONE:

ITALFERR
GRUPPO FERROVIE DELLO STATO ITALIANE

DIREZIONE TECNICA
U.O. PROGETTAZIONE LINEE NODI E ARMAMENTO

PROGETTO DEFINITIVO

ITINERARIO NAPOLI-BARI
RADDOPPIO TRATTA CANCELLO-BENEVENTO
I° LOTTO FUNZIONALE CANCELLO-FRASSO TELESINO E VARIANTE ALLA LINEA ROMA-NAPOLI VIA CASSINO NEL COMUNE DI MADDALONI

Titolo: Cancello-Frasso Telesino

Sezioni trasversali Binario Dispari dal Km 15+514 al Km 16+000 tav. 21/22

SCALA: 1:200

COMMESSA	LOTTO	FASE	ENTE	TIPO DOC.	OPERA/DISCIPLINA	PROGR.	REV.
IF0F	01	D	13	W9	IF0001	044	A

Revis.	Descrizione	Redatto	Data	Verificato	Data	Approvato	Data	Autorizzato Data
A	Emissione per Commenti	TECNOSTRUTTURE	Lug. 2015	R.Sciannameo	Lug. 2015	F.Cerrone	Lug. 2015	V. Conforti Lug. 2015

ITALFERR S.p.A. U.O. PROGETTAZIONE LINEE E NODI Dott. Ing. VINCENZO CONFORTI Ordine degli Ingegneri di VITERBO N. 409

File: IF0F.01.D.13.W9.IF0001.044.A.dwg

n. Elab.: 643