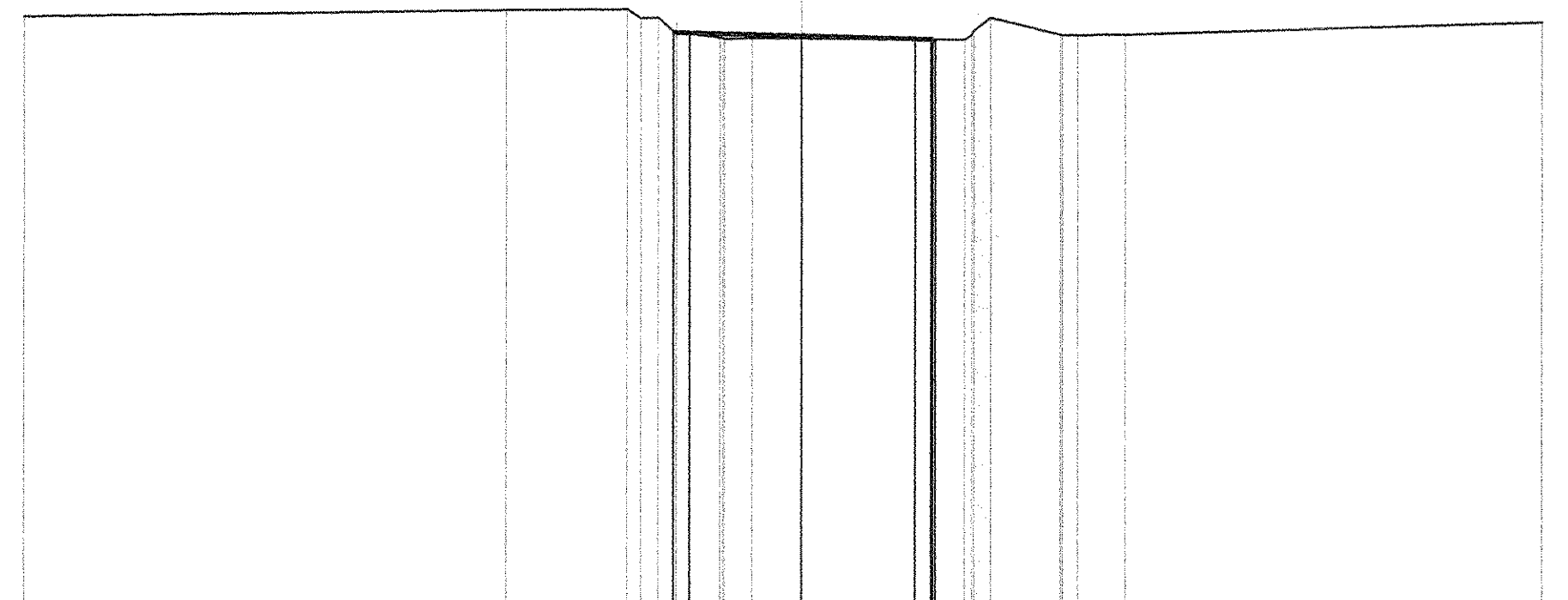


SCALARE BONIFICHE  
SISTEMI  
1:500  
0,274 m

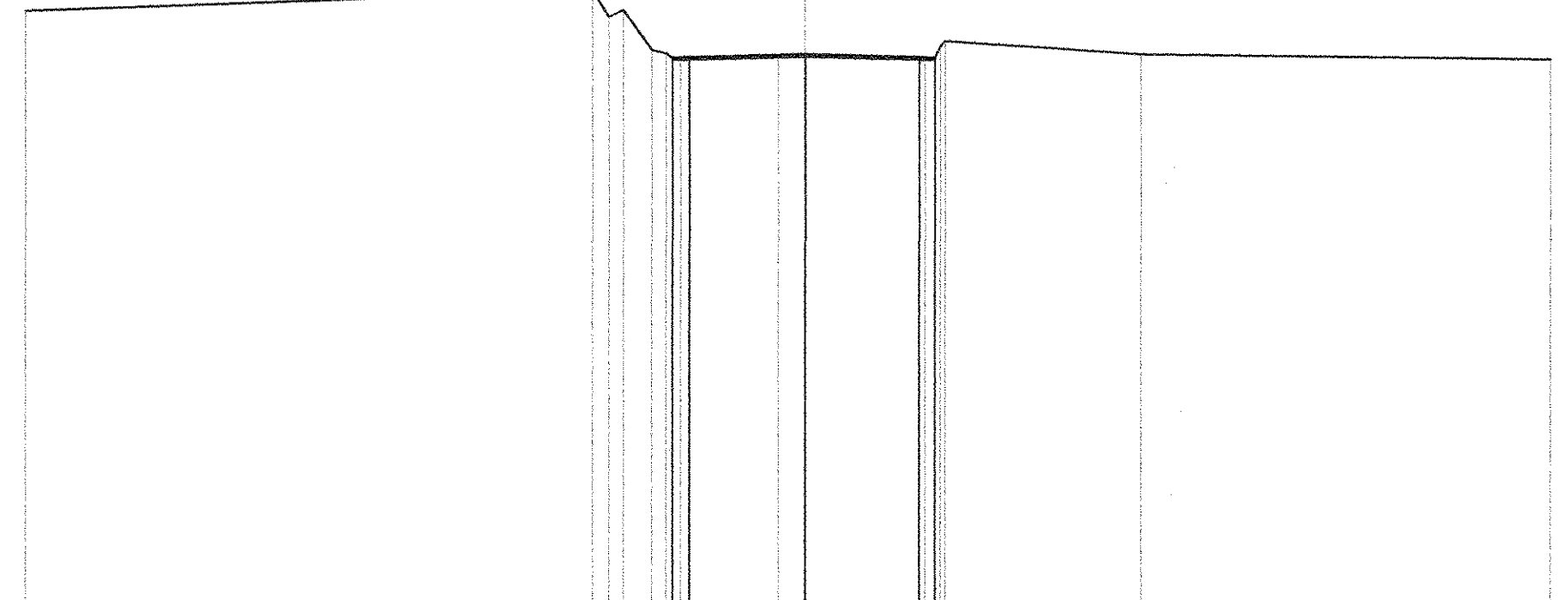
SEZIONE N. 10  
QT. PROGETTO: 40.558  
DIST. PROG.: 25.000  
DIST. PREC.: 25.000  
DIST. SUCC.: 25.000



QUOTE TERRENO	41.13	41.31	41.58	41.78	41.98	42.18	42.38	42.58	42.78	42.98	43.18	43.38	43.58	43.78	43.98	
DIST. PARZIALI TERRENO		14.87	3.71	0.8	1.55	5.07	2.13	1.47							12.87	40.56
QUOTE PROGETTO																
DIST. PARZIALI PROGETTO					4.00	4.12										
CARREGGIATA					3.50	3.50										

SCALARE BONIFICHE  
SISTEMI  
1:500  
0,080 m

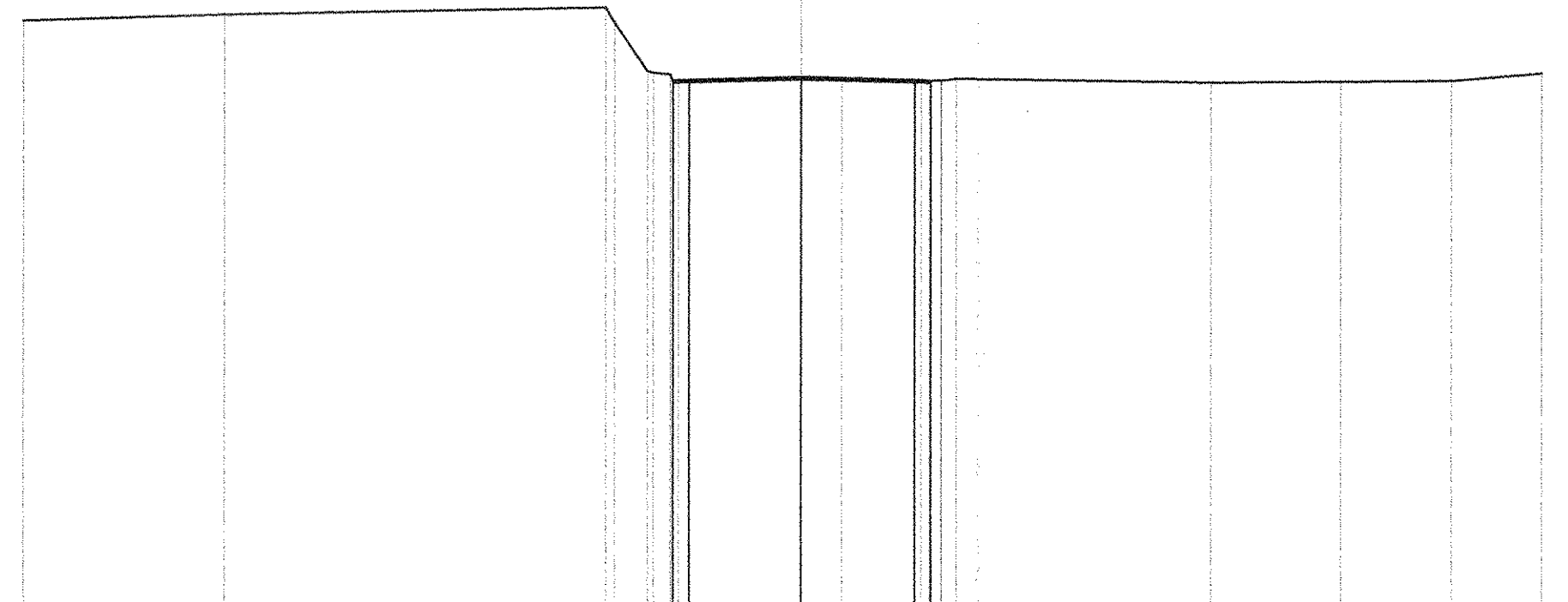
SEZIONE N. 11  
QT. PROGETTO: 40.245  
DIST. PROG.: 25.000  
DIST. PREC.: 25.000  
DIST. SUCC.: 25.000



QUOTE TERRENO	41.38	41.58	41.78	41.98	42.18	42.38	42.58	42.78	42.98	43.18	43.38	43.58	43.78	43.98	44.18	
DIST. PARZIALI TERRENO																17.56
QUOTE PROGETTO																
DIST. PARZIALI PROGETTO									4.00	4.00						
CARREGGIATA									3.50	3.50						

SCALARE BONIFICHE  
SISTEMI  
1:500  
0,080 m

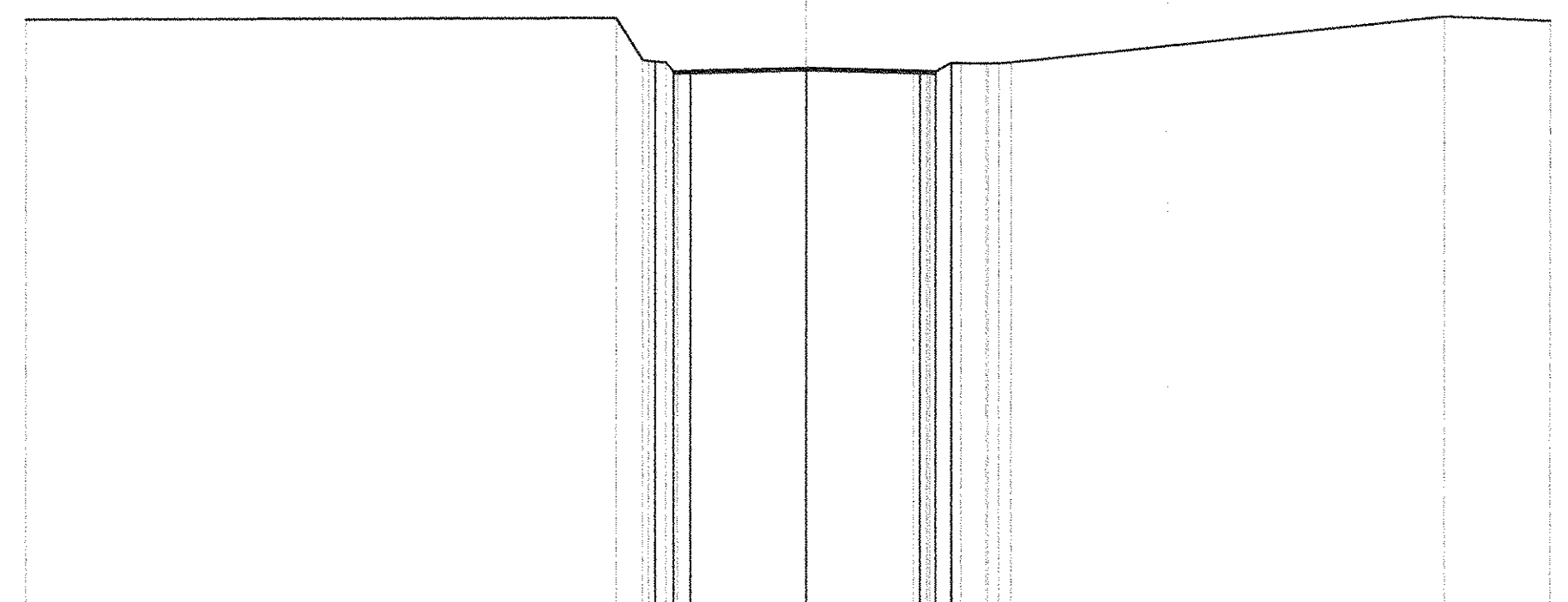
SEZIONE N. 12  
QT. PROGETTO: 39.895  
DIST. PROG.: 25.000  
DIST. PREC.: 25.000  
DIST. SUCC.: 25.000



QUOTE TERRENO	41.62	41.82	42.02	42.22	42.42	42.62	42.82	43.02	43.22	43.42	43.62	43.82	44.02	44.22	44.42		
DIST. PARZIALI TERRENO		6.18		11.73		3.82	1.24	2.45					7.87	4.07	3.47	2.79	40.55
QUOTE PROGETTO																	
DIST. PARZIALI PROGETTO									4.00	4.00							
CARREGGIATA									3.50	3.50							

SCALARE BONIFICHE  
SISTEMI  
1:500  
0,080 m

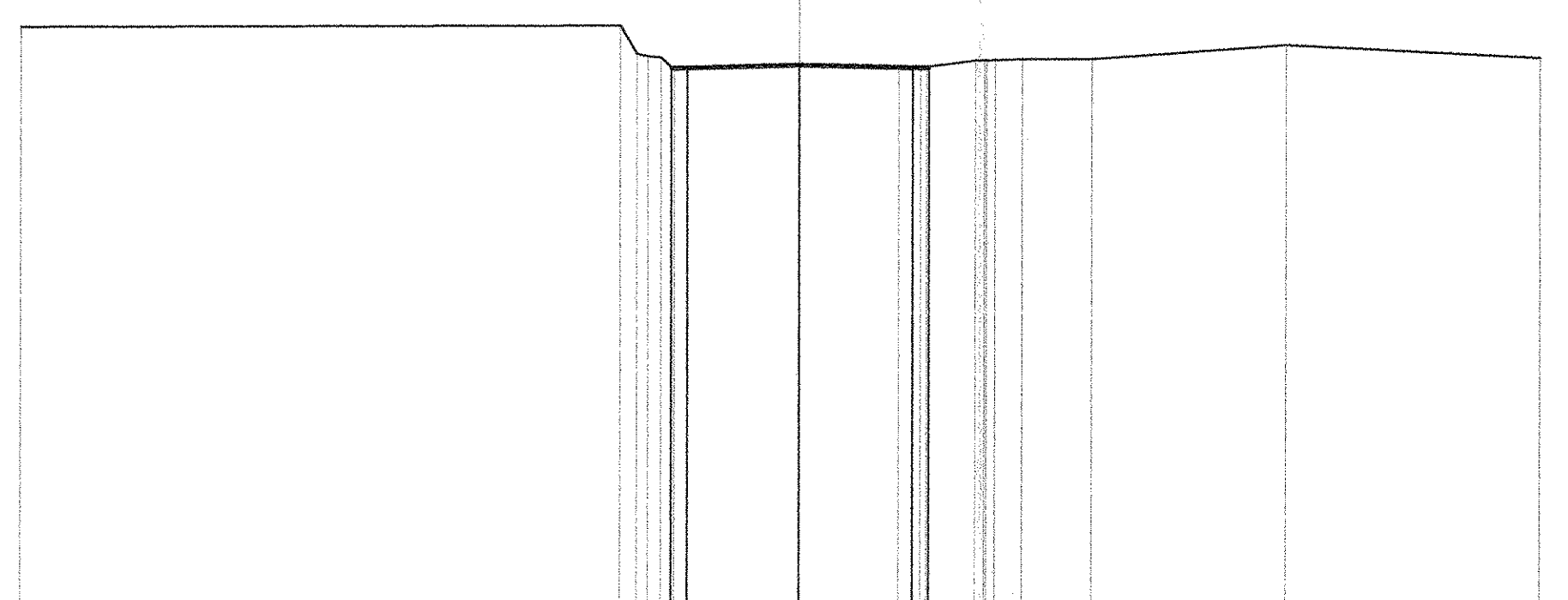
SEZIONE N. 13  
QT. PROGETTO: 39.695  
DIST. PROG.: 200.000  
DIST. PREC.: 25.000  
DIST. SUCC.: 7.306



QUOTE TERRENO	41.11	41.31	41.51	41.71	41.91	42.11	42.31	42.51	42.71	42.91	43.11	43.31	43.51	43.71	43.91	44.11	44.31	
DIST. PARZIALI TERRENO																		18.27
QUOTE PROGETTO																		
DIST. PARZIALI PROGETTO																		
CARREGGIATA																		

SCALARE BONIFICHE  
SISTEMI  
1:500  
0,080 m

SEZIONE N. 14  
QT. PROGETTO: 39.534  
DIST. PROG.: 307.306  
DIST. PREC.: 7.306



QUOTE TERRENO	40.66	40.86	41.06	41.26	41.46	41.66	41.86	42.06	42.26	42.46	42.66	42.86	43.06	43.26	43.46	43.66	43.86	
DIST. PARZIALI TERRENO																		18.43
QUOTE PROGETTO																		
DIST. PARZIALI PROGETTO																		
CARREGGIATA																		

COMMITTENTE:



**DIREZIONE INVESTIMENTI  
PROGRAMMA NODO DI NAPOLI**

PROGETTAZIONE:



**DIREZIONE TECNICA  
U.O. STRUTTURE**

**PROGETTO DEFINITIVO**

**ITINERARIO NAPOLI-BARI  
RADDOPPIO TRATTA CANCELLO-BENEVENTO  
1° LOTTO FUNZIONALE CANCELLO-FRASSO TELESINO E VARIANTE ALLA  
LINEA ROMA-NAPOLI VIA CASSINO NEL COMUNE DI MADDALONI**

Variante Linea Roma-Napoli Via Cassino - Via Ficuzza al km 4+311,773  
Sezioni trasversali deviazione provvisoria - Tav. 2 di 2

SCALA:  
1:200

COMMESSA LOTTO FASE ENTE TIPO DOC. OPERA/DISCIPLINA Progr. REV.

IFOF 01 D 09 W9 IF0205 002 A

Revis.	Descrizione	Redatto	Data	Verificato	Data	Approvato	Data	AutORIZZATO	Data
A	Emissione Esecutiva	A. Testani	Lug 2015	T. Albarini	Lug 2015	F. Cerone	Lug 2015	A. Vignoli	Lug 2015

File: IFOF\_01\_D\_09\_W9\_IF0205\_002\_A n. Etab.: 656