

SCALARE BORDICHE	
ESTERNO	2.016 m
ALTEZZA	
TERRENO VEGETALE	1.262 m

SEZIONE N. 1  
 QT. PROGETTO: 30.335  
 DIST. PROG.: 0.000  
 DIST. SUCC.: 25.000

SCALARE BORDICHE	
ESTERNO	1.997 m
ALTEZZA	
TERRENO VEGETALE	1.602 m

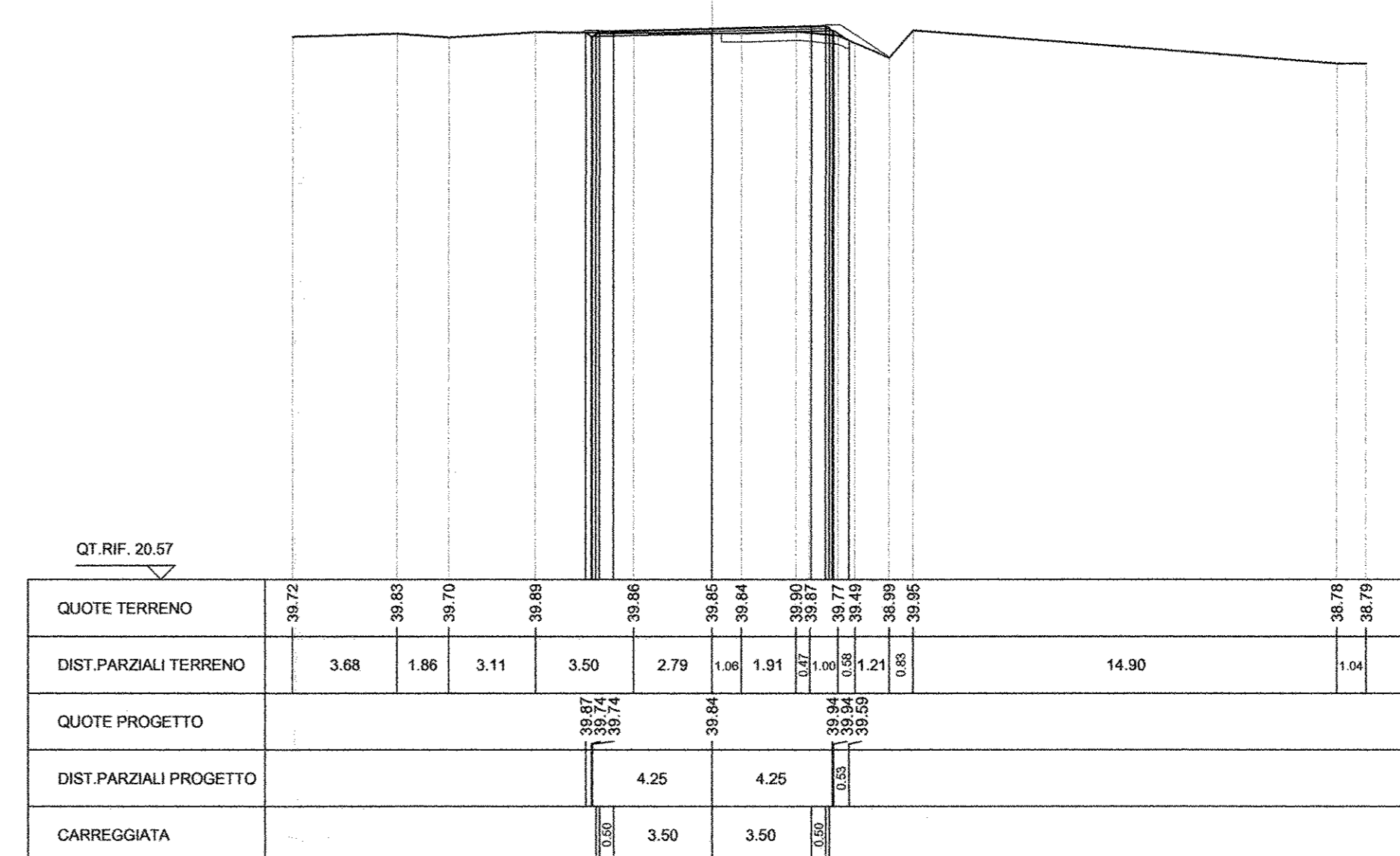
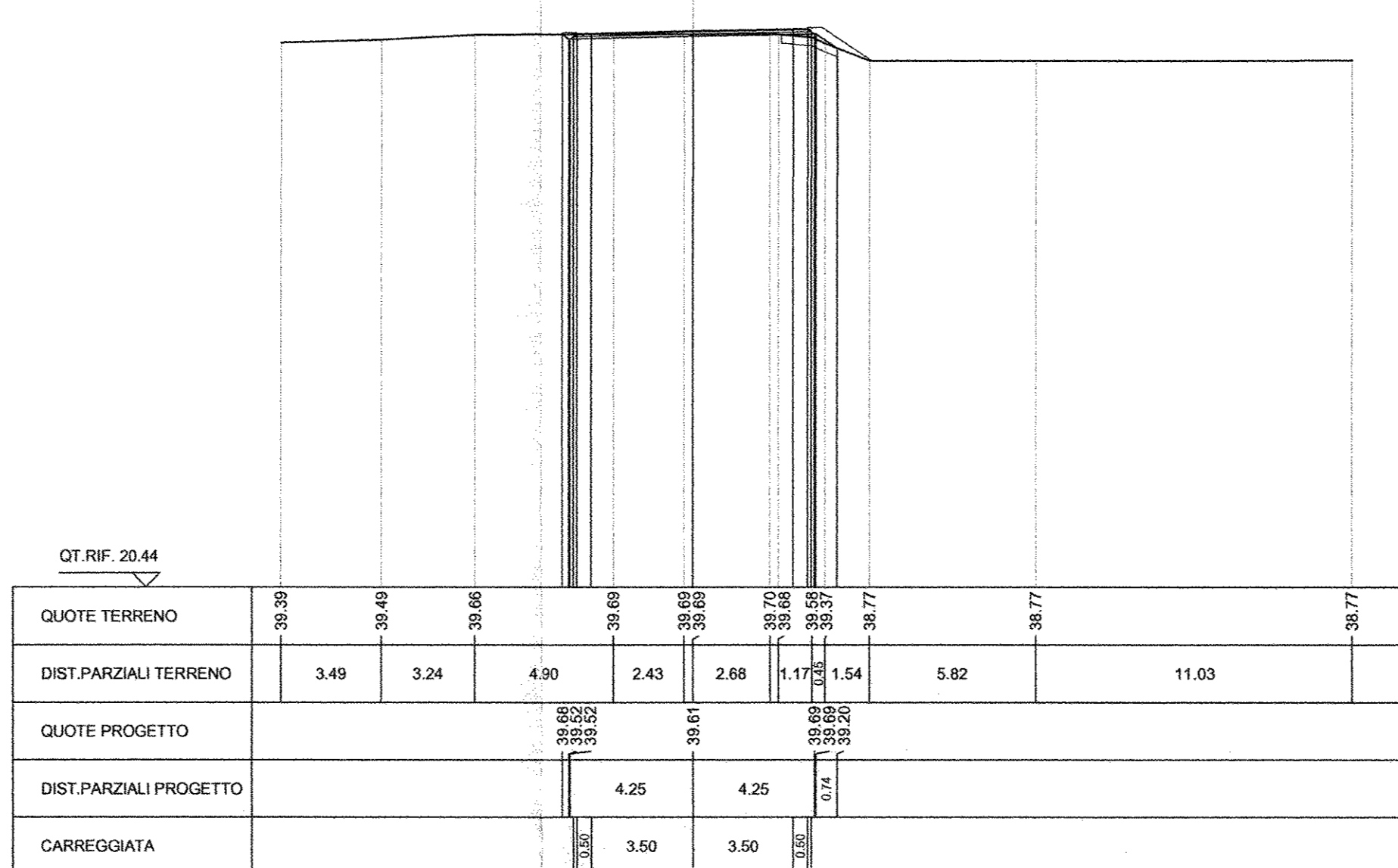
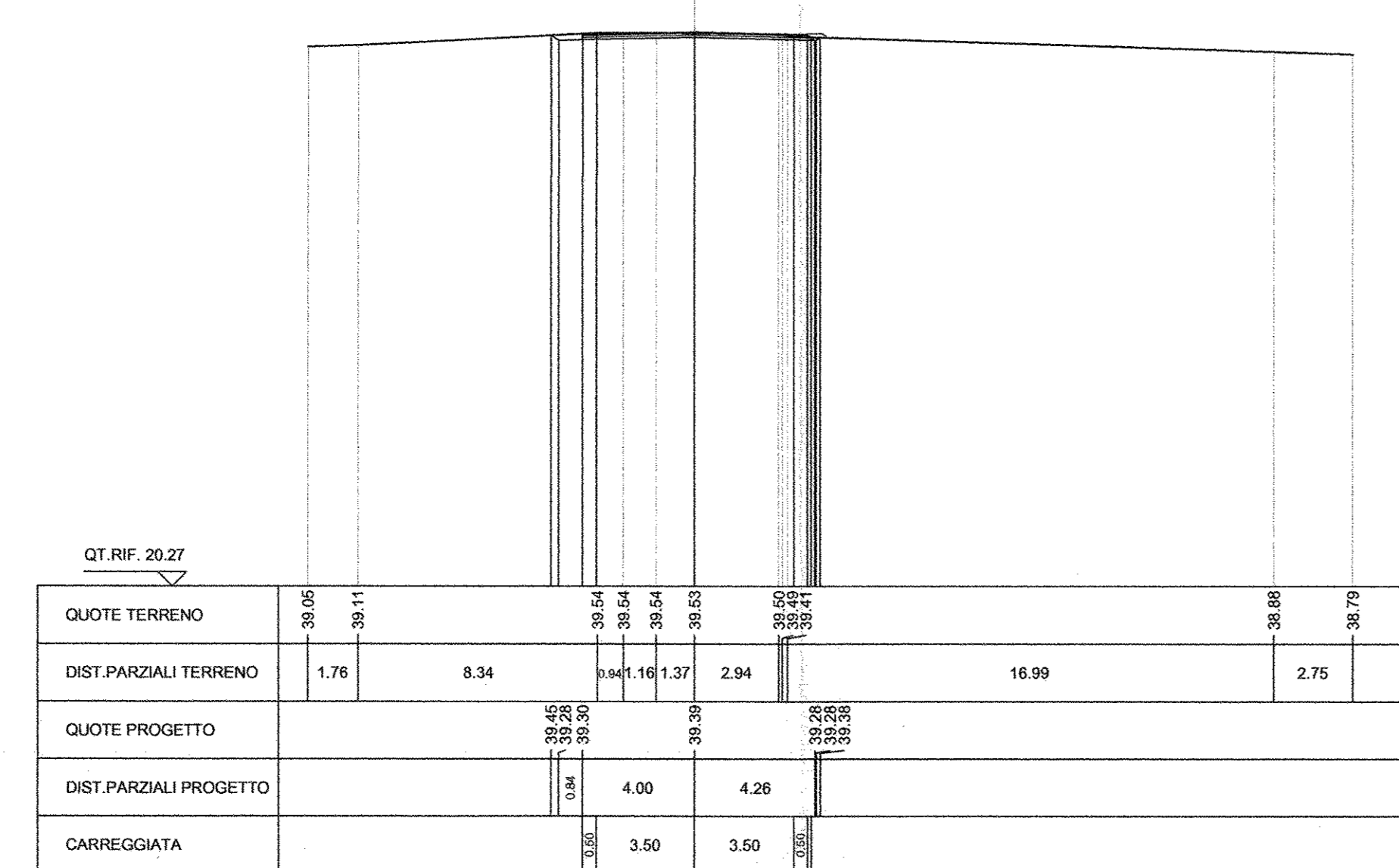
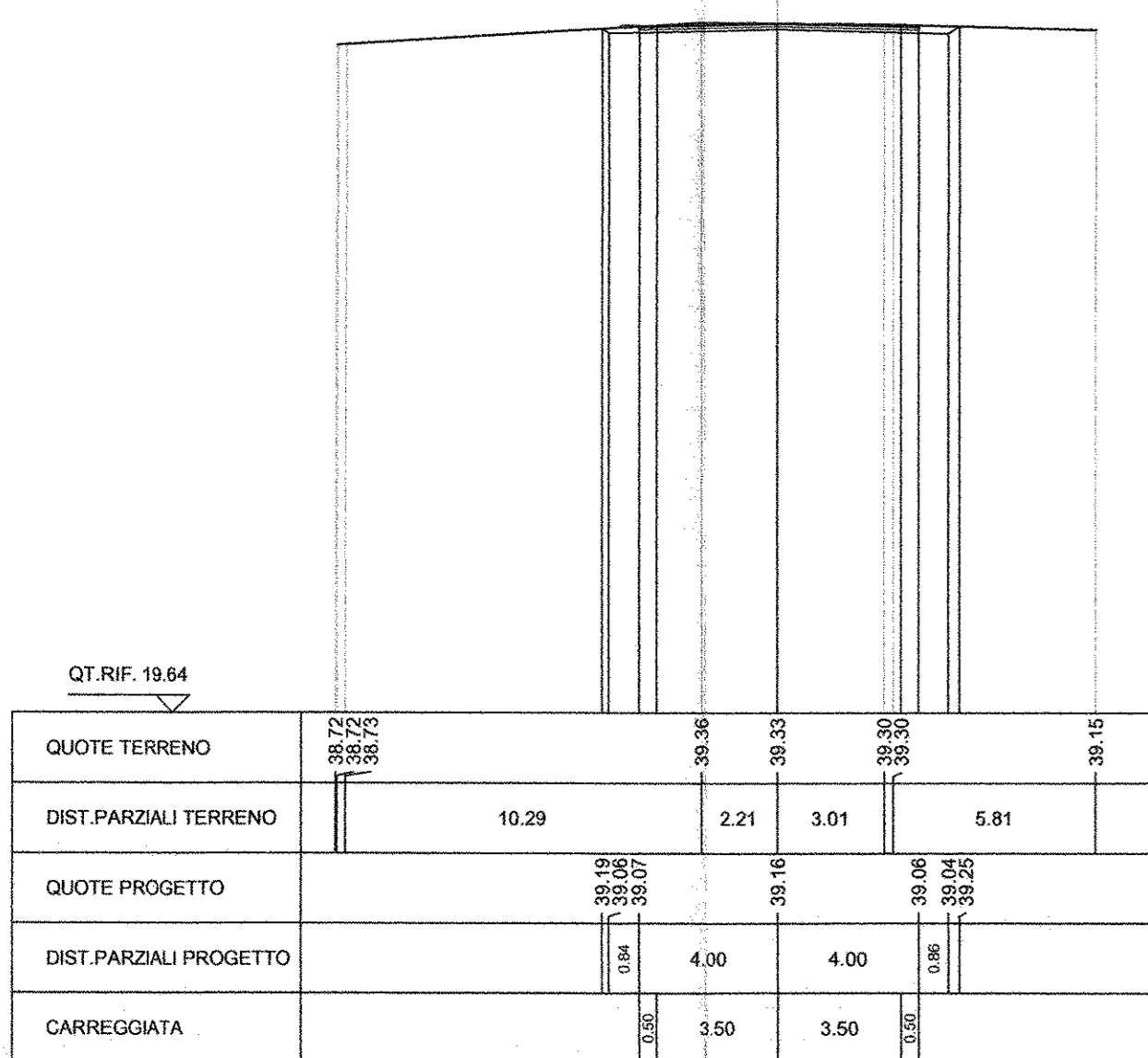
SEZIONE N. 2  
 QT. PROGETTO: 39.560  
 DIST. PROG.: 25.000  
 DIST. PREC.: 25.000  
 DIST. SUCC.: 25.000

SCALARE BORDICHE	
ESTERNO	0.684 m
ALTEZZA	1.940 m
TERRENO VEGETALE	0.138 m

SEZIONE N. 3  
 QT. PROGETTO: 36.785  
 DIST. PROG.: 50.000  
 DIST. PREC.: 25.000  
 DIST. SUCC.: 25.000

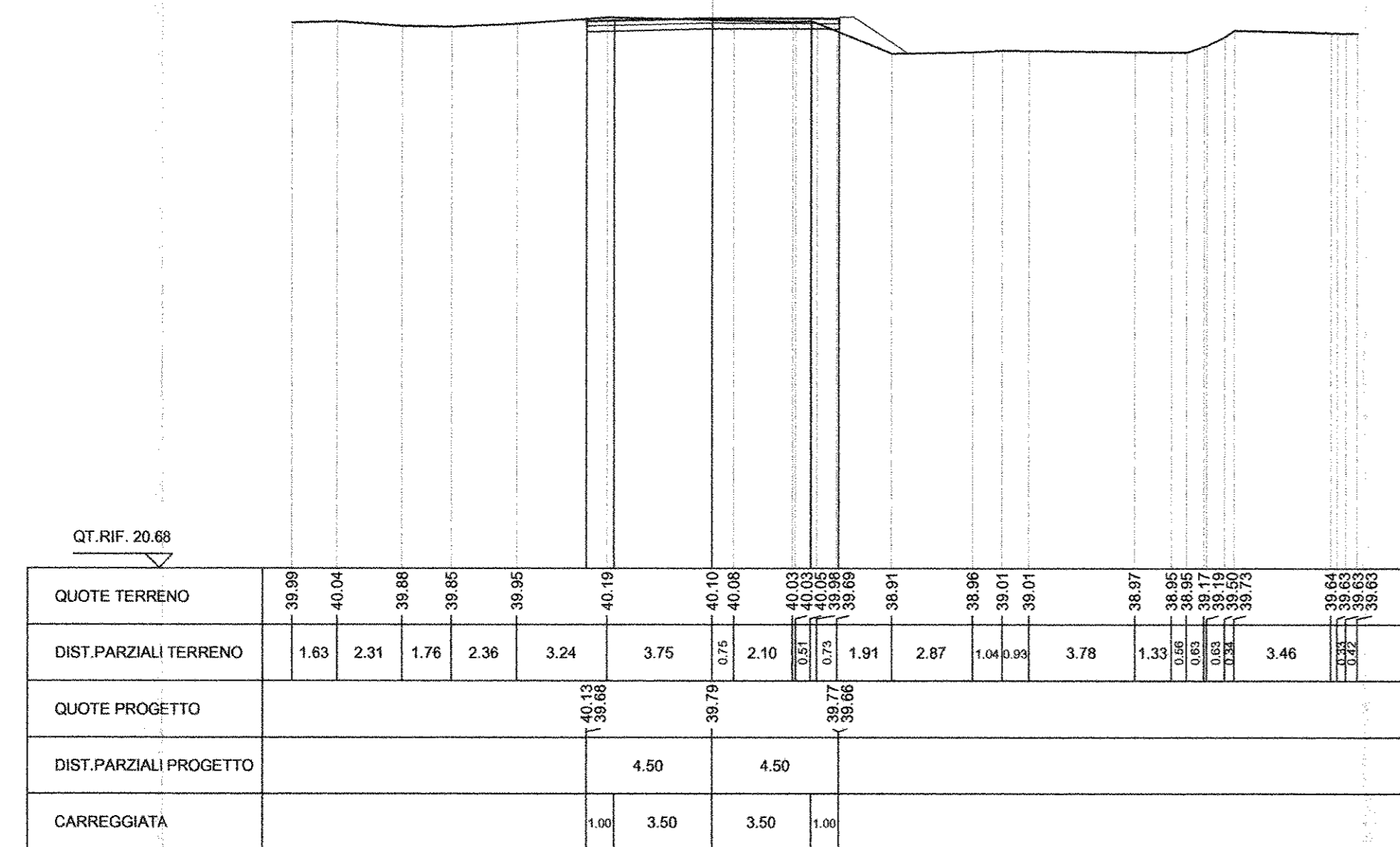
SCALARE BORDICHE	
ESTERNO	0.317 m
ALTEZZA	4.470 m
TERRENO VEGETALE	3.841 m

SEZIONE N. 4  
 QT. PROGETTO: 40.038  
 DIST. PROG.: 75.000  
 DIST. PREC.: 25.000  
 DIST. SUCC.: 20.365



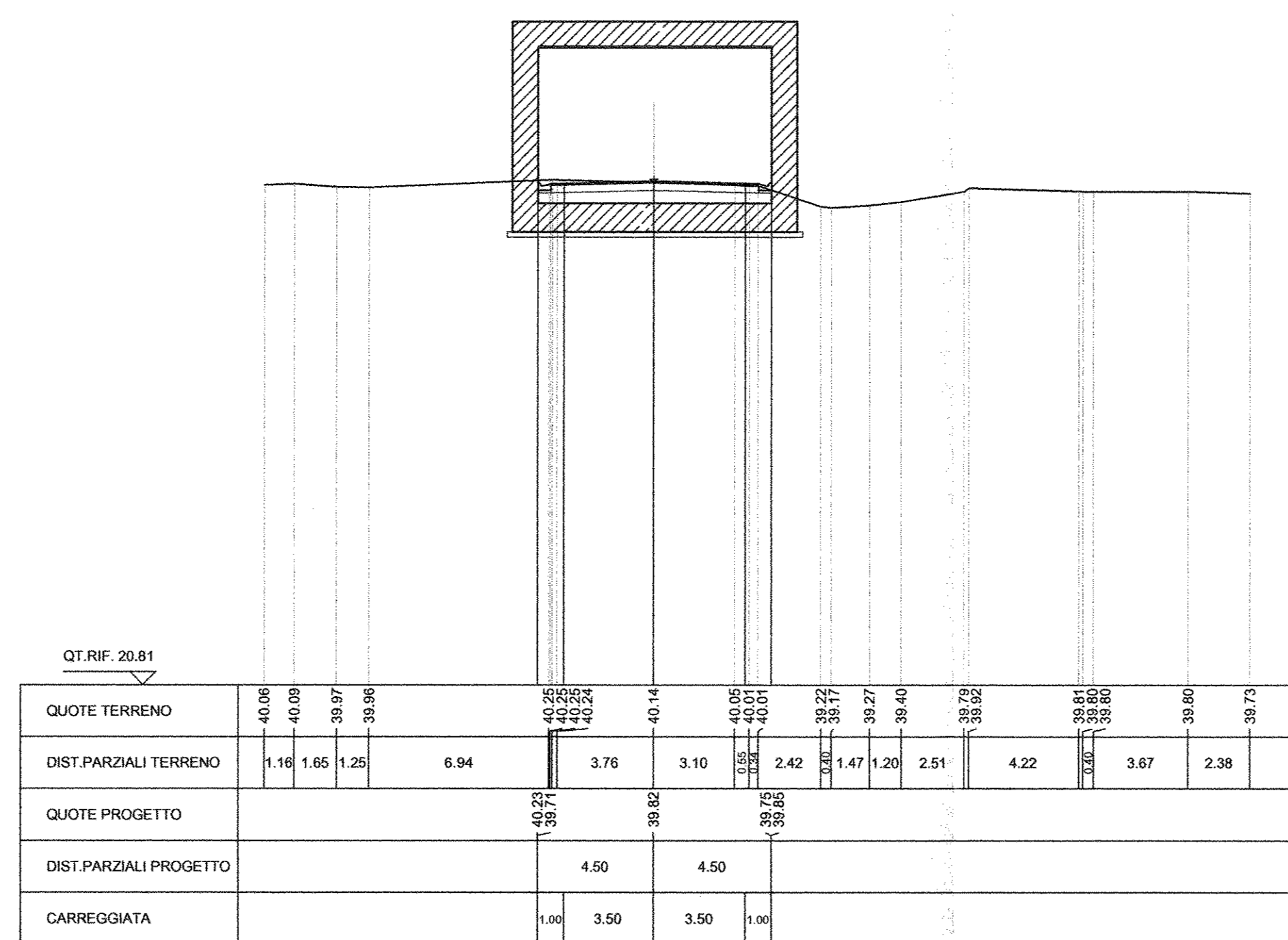
SCALARE BORDICHE	
ESTERNO	2.912 m
ALTEZZA	
TERRENO VEGETALE	0.615 m

SEZIONE N. 5  
 QT. PROGETTO: 40.160  
 DIST. PROG.: 65.365  
 DIST. PREC.: 20.365  
 DIST. SUCC.: 4.635



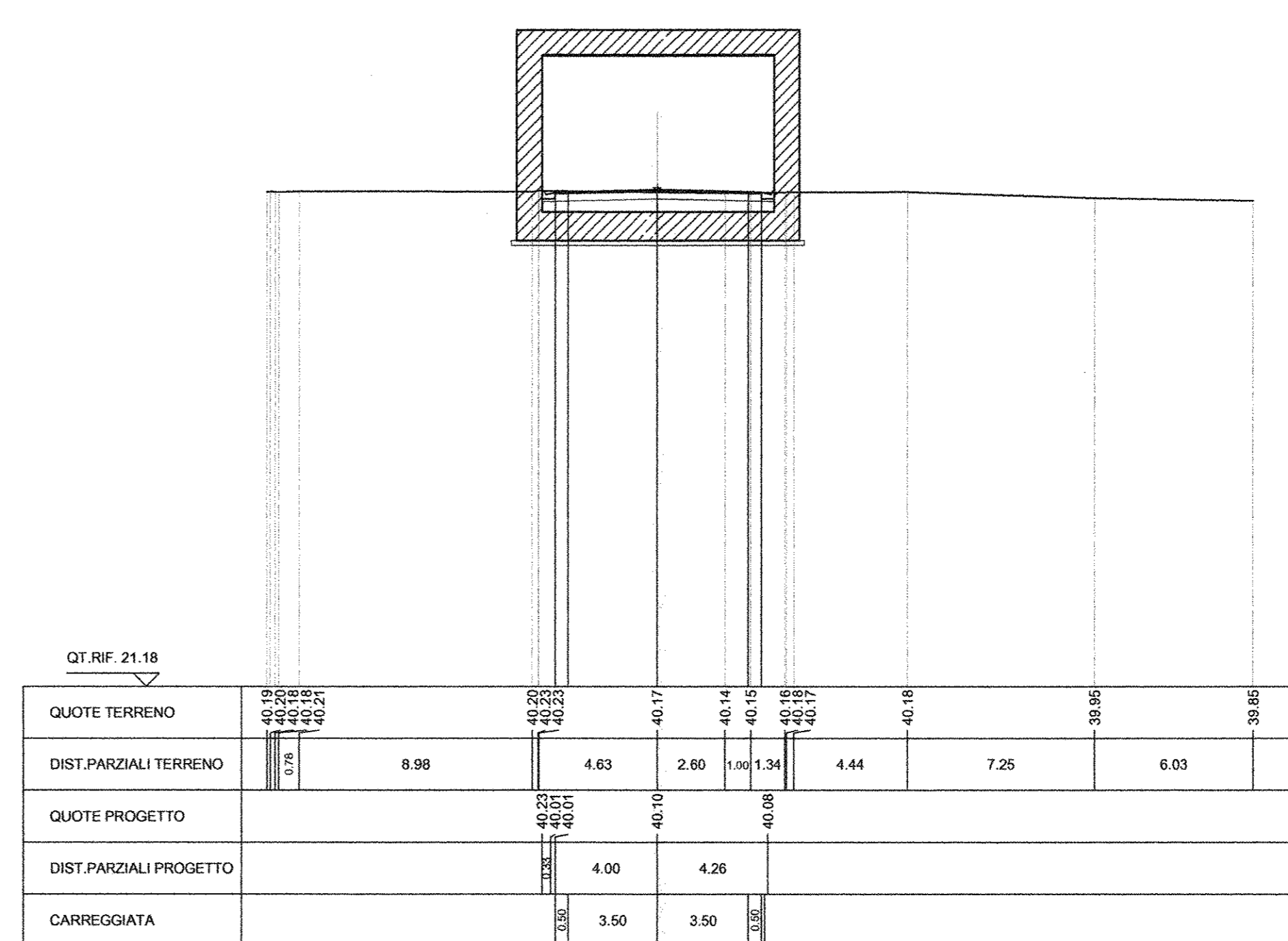
SCALARE BORDICHE	
ESTERNO	3.216 m
ALTEZZA	
TERRENO VEGETALE	0.110 m

SEZIONE N. 6  
 QT. PROGETTO: 40.194  
 DIST. PROG.: 100.000  
 DIST. PREC.: 4.635  
 DIST. SUCC.: 10.179



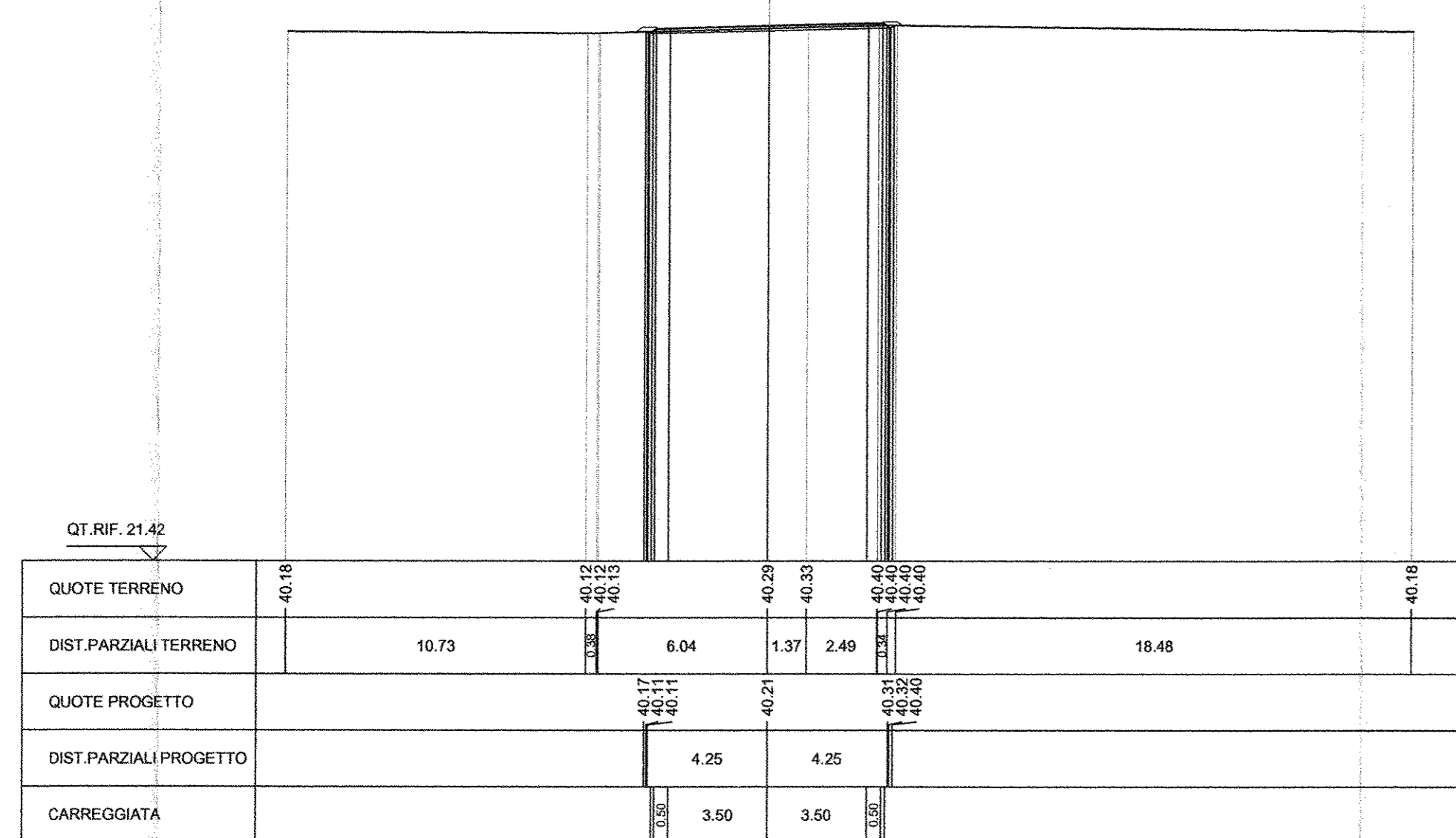
SCALARE BORDICHE	
ESTERNO	0.903 m
ALTEZZA	
TERRENO VEGETALE	1.352 m

SEZIONE N. 7  
 QT. PROGETTO: 40.270  
 DIST. PROG.: 110.179  
 DIST. PREC.: 10.179  
 DIST. SUCC.: 14.821



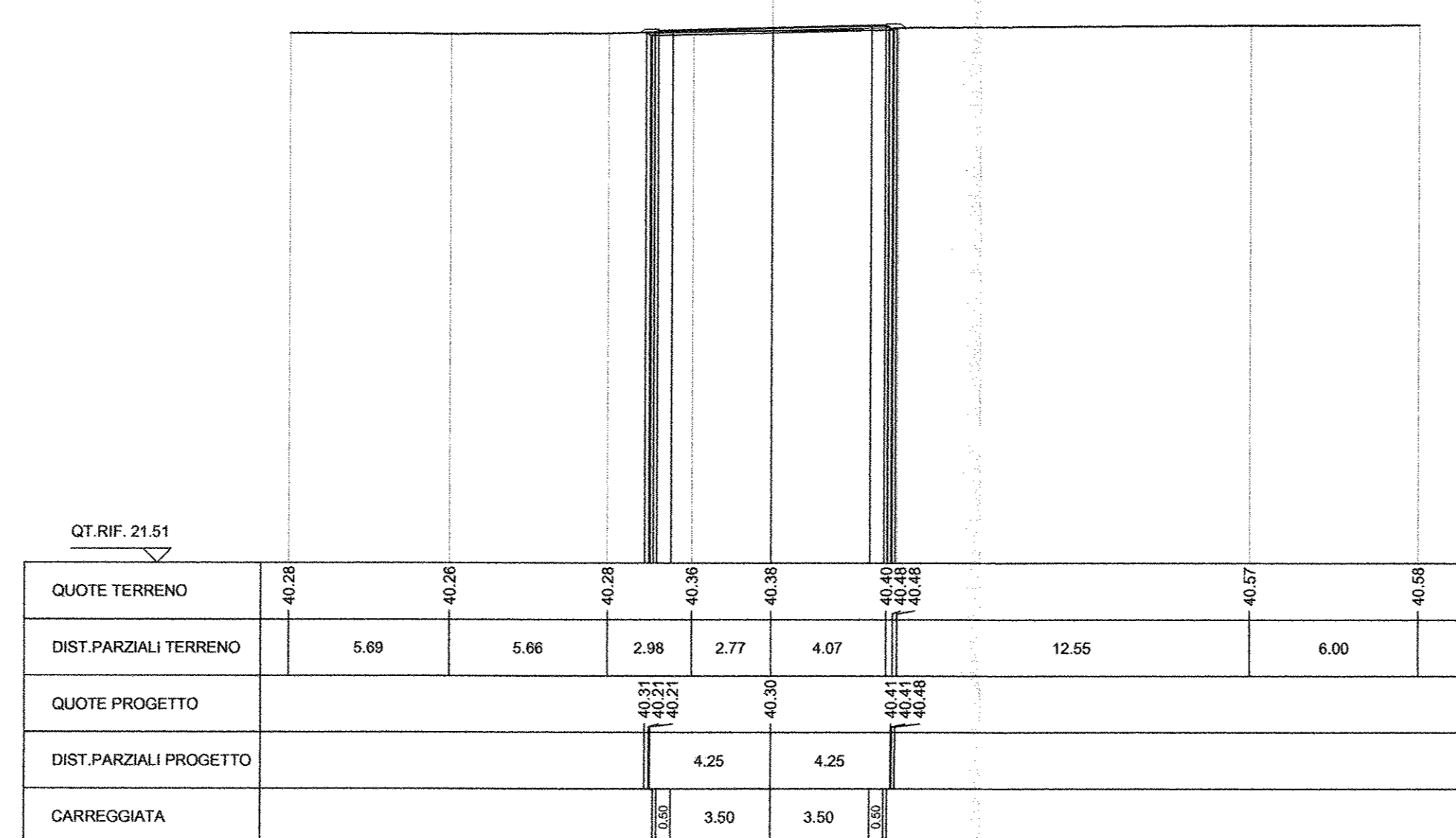
SCALARE BORDICHE	
ESTERNO	0.681 m
ALTEZZA	
TERRENO VEGETALE	1.632 m

SEZIONE N. 8  
 QT. PROGETTO: 40.378  
 DIST. PROG.: 125.000  
 DIST. PREC.: 14.631  
 DIST. SUCC.: 25.000



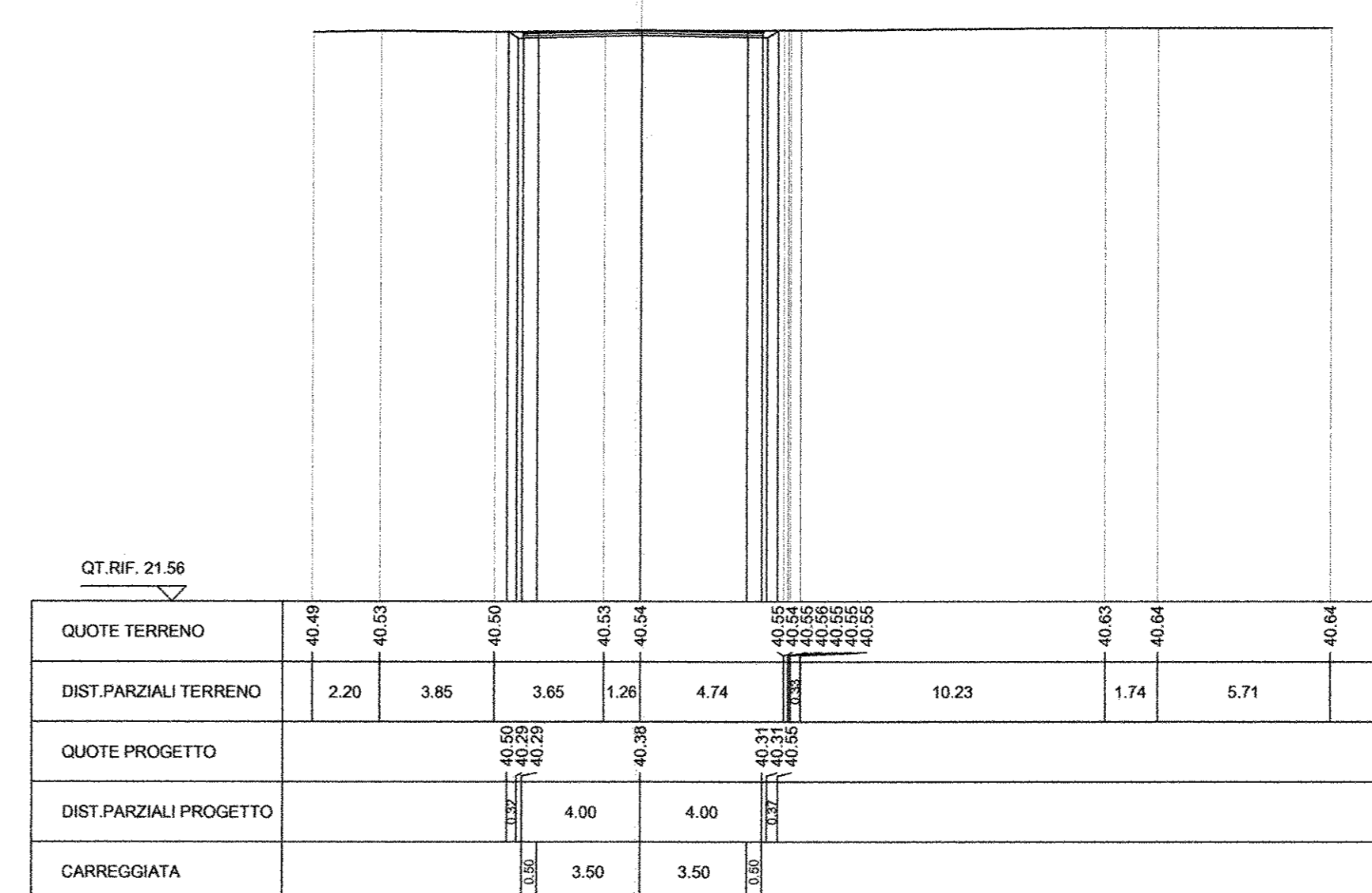
SCALARE BORDICHE	
ESTERNO	0.818 m
ALTEZZA	
TERRENO VEGETALE	1.459 m

SEZIONE N. 9  
 QT. PROGETTO: 40.473  
 DIST. PROG.: 150.000  
 DIST. PREC.: 25.000  
 DIST. SUCC.: 25.000



SCALARE BORDICHE	
ESTERNO	1.719 m
ALTEZZA	
TERRENO VEGETALE	1.100 m

SEZIONE N. 10  
 QT. PROGETTO: 40.563  
 DIST. PROG.: 155.000  
 DIST. PREC.: 25.000  
 DIST. SUCC.: 15.143



COMMITTENTE:

**DIREZIONE INVESTIMENTI  
PROGRAMMA NODO DI NAPOLI**

PROGETTAZIONE:

**DIREZIONE TECNICA  
U.O. STRUTTURE**

**PROGETTO DEFINITIVO**

**ITINERARIO NAPOLI-BARI  
RADDOPPIO TRATTA CANCELLO-BENEVENTO  
1° LOTTO FUNZIONALE CANCELLO-FRASSO TELESINO E VARIANTE ALLA  
LINEA ROMA-NAPOLI VIA CASSINO NEL COMUNE DI MADDALONI**

Variante Linea Roma-Napoli Via Cassino - Viabilità al km S+087,287  
Sezioni trasversali

SCALA:  
1:200

COMMESSA LOTTO FASE ENTE TIPO DOC. OPERADISCIPLINA PROGR. REV.

I1F0F 01 D 09 W9 I1F0305 001 A

Rev.	Descrizione	Redatto	Data	Verificato	Data	Approvato	Data	Autore	Data
A	Emissione Esecutiva	A. Fostani	Lug 2015	T. Abenati	Lug 2015	F. Cerone	Lug 2015	ITALFERR S.p.A.	Lug 2015