SCAVI E BONIFICHE	
STERRO	1.626 mq
SCOTICO	2.480 m
RILEVATI	
RILEVATO	0.429 mq
TERRENO VEGETALE	9.281 m

SEZIONE N. : 1
QT. PROGETTO : 52.868
DIST.PROG. : 0.000
DIST.SUCC. : 25.000

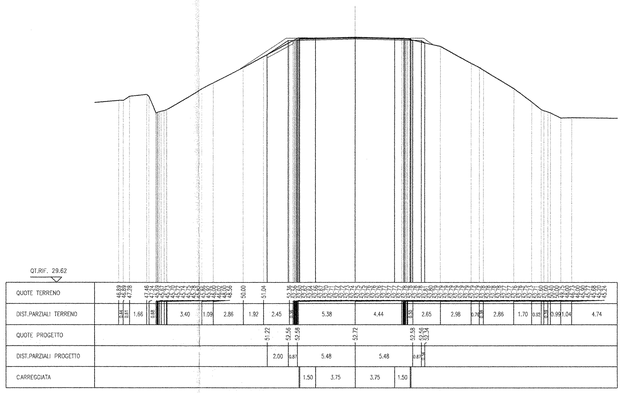

SCAVI E BONIFICHE	
STERRO	1.128 mq
SCOTICO	0.490 m
RILEVATI	
RILEVATO	0.261 mq
TERRENO VEGETALE	4.966 m

SEZIONE N. : 2
QT. PROGETTO : 52.926
DIST.PROG. : 25.000
DIST.PREC. : 25.000
DIST.SUCC. : 25.000

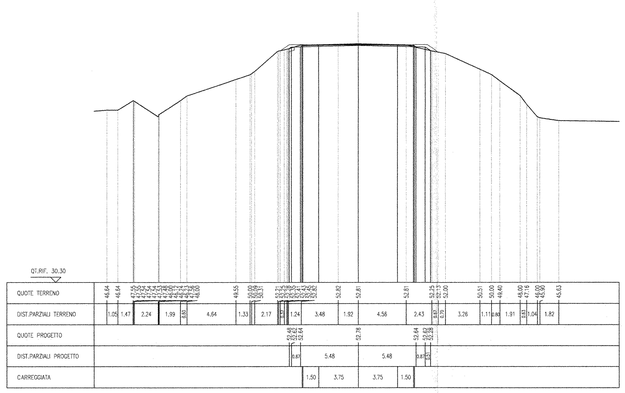

SCAVI E BONIFICHE	
STERRO	0.503 mq
SCOTICO	0.925 m
RILEVATI	
RILEVATO	0.966 mq
TERRENO VEGETALE	5.426 m

SEZIONE N. : 3
QT. PROGETTO : 52.984
DIST.PROG. : 50.000
DIST.PREC. : 25.000
DIST.SUCC. : 25.000

SCAVI E BONIFICHE	
STERRO	0.846 mq
SCOTICO	0.410 m
RILEVATI	
RILEVATO	0.355 mq
TERRENO VEGETALE	5.210 m

SEZIONE N. : 4
QT. PROGETTO : 53.043
DIST.PROG. : 75.000
DIST.PREC. : 25.000
DIST.SUCC. : 25.000

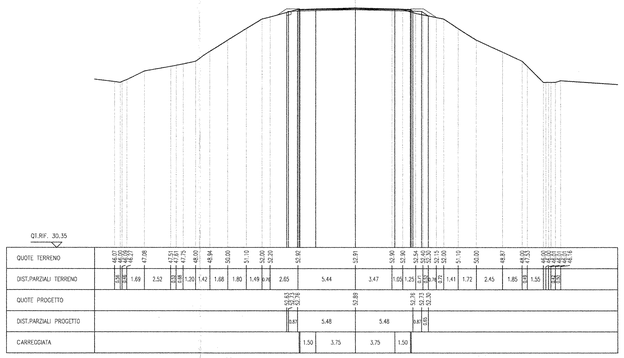

SCAVI E BONIFICHE	
STERRO	12.857 mq
RILEVATI	
TERRENO VEGETALE	5.440 m

SEZIONE N. : 5
QT. PROGETTO : 53.100
DIST.PROG. : 100.000
DIST.PREC. : 25.000
DIST.SUCC. : 25.000

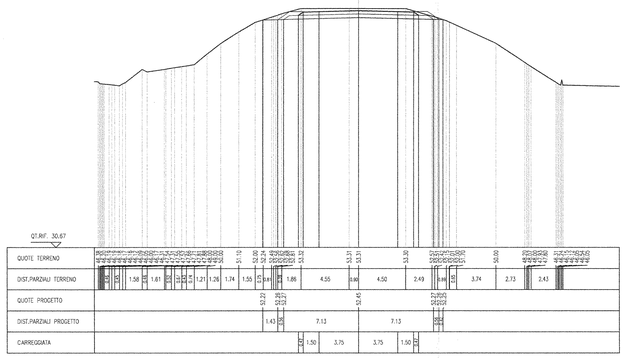

SCAVI E BONIFICHE	
STERRO	19.699 mq
RILEVATI	
TERRENO VEGETALE	5.452 m

SEZIONE N. : 6
QT. PROGETTO : 53.087
DIST.PROG. : 125.000
DIST.PREC. : 25.000
DIST.SUCC. : 25.000

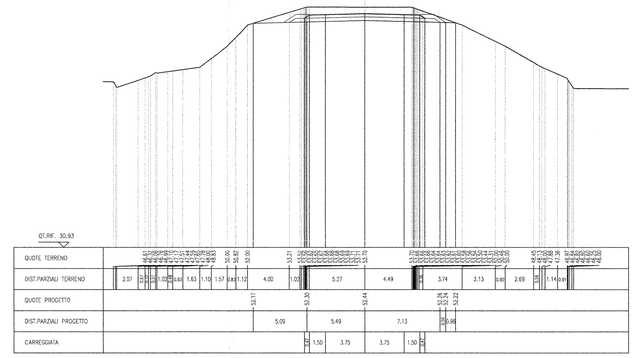

SCAVI E BONIFICHE	
STERRO	26.277 mq
RILEVATI	
TERRENO VEGETALE	5.440 m

SEZIONE N. : 7
QT. PROGETTO : 52.956
DIST.PROG. : 150.000
DIST.PREC. : 25.000
DIST.SUCC. : 25.000

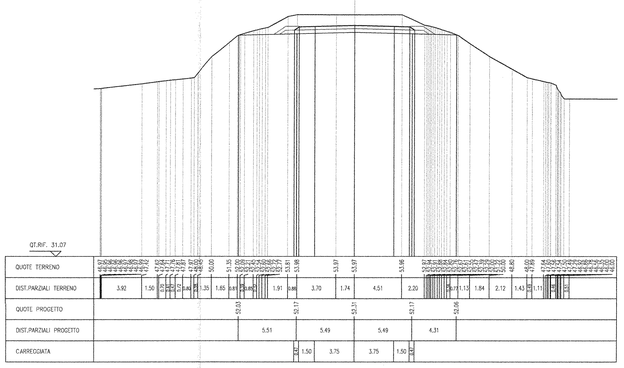

SCAVI E BONIFICHE	
STERRO	36.338 mq
RILEVATI	
TERRENO VEGETALE	5.452 m

SEZIONE N. : 8
QT. PROGETTO : 52.707
DIST.PROG. : 175.000
DIST.PREC. : 25.000
DIST.SUCC. : 25.000

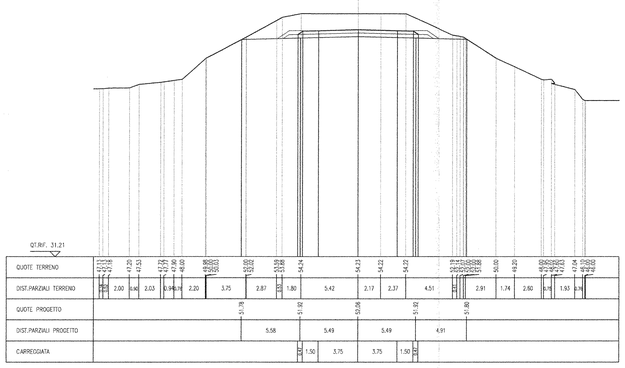

SCAVI E BONIFICHE	
STERRO	48.770 mq
RILEVATI	
TERRENO VEGETALE	5.440 m

SEZIONE N. : 9
QT. PROGETTO : 52.340
DIST.PROG. : 200.000
DIST.PREC. : 25.000
DIST.SUCC. : 25.000

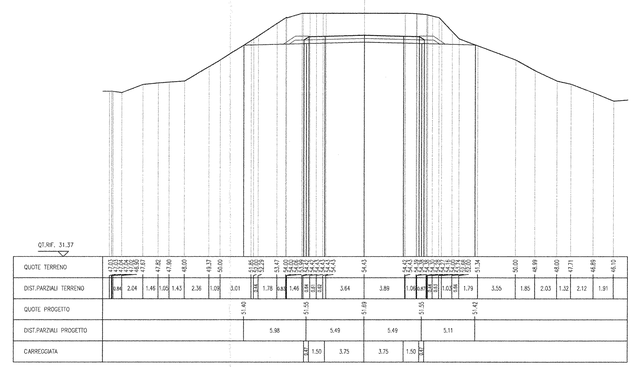

COMMITTENTE:

RFI RETE FERROVIARIA ITALIANA
GRUPPO FERROVIE DELLO STATO ITALIANE

DIREZIONE INVESTIMENTI
PROGRAMMA NODO DI NAPOLI

PROGETTAZIONE:

ITALFERR
GRUPPO FERROVIE DELLO STATO ITALIANE

DIREZIONE TECNICA
U.O. STRUTTURE

PROGETTO DEFINITIVO

ITINERARIO NAPOLI-BARI
RADDOPPIO TRATTA CANCELLO-BENEVENTO
I° LOTTO FUNZIONALE CANCELLO-FRASSO TELESINO E VARIANTE ALLA LINEA ROMA-NAPOLI VIA CASSINO NEL COMUNE DI MADDALONI

Variante Linea Roma-Napoli Via Cassino - S.S. n°700 Tangenziale di Maddaloni km 6+379,179

Sezioni trasversali - Tav. 1 di 4

SCALA : 1:200

COMMESSA	LOTTO	FASE	ENTE	TIPO DOC.	OPERA/DISCIPLINA	PROGR.	REV.
IF0F	01	D	09	W9	IF0505	001	A

Revis.	Descrizione	Redatto	Data	Verificato	Data	Approvato	Data	Autorizzato	Data
A	Emissione Esecutiva	A. Tosiani	Lug. 2015	T. Alberini	Lug. 2015	F. Cerrone	Lug. 2015	A. Vittori	Lug. 2015

ITALFERR S.p.A.
U.O. STRUTTURE
Ordine Ingegneri della Provincia di Roma
n° A 20783

File: IF0F.01.D.09.W9.IF0505.001.A

n. Elab.: 669