SCAVI E BONIFICHE	
STERRO	18.225 mq
RILEVATI	
TERRENO VEGETALE	5.418 m

SEZIONE N. : 28
QT. PROGETTO : 56.327
DIST.PROG. : 675.000
DIST.PREC. : 25.000
DIST.SUCC. : 25.000

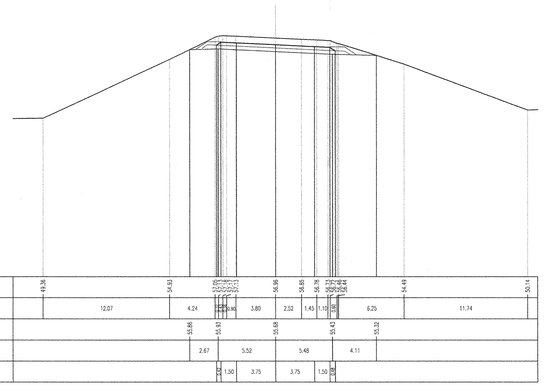

SCAVI E BONIFICHE	
STERRO	5.418 mq
RILEVATI	
TERRENO VEGETALE	4.178 m

SEZIONE N. : 29
QT. PROGETTO : 56.684
DIST.PROG. : 700.000
DIST.PREC. : 25.000
DIST.SUCC. : 25.000

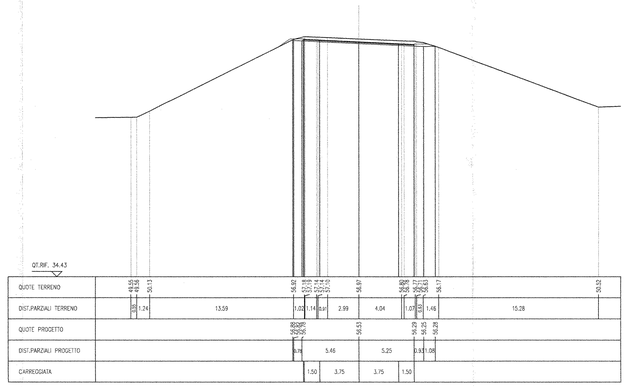

SCAVI E BONIFICHE	
STERRO	3.013 mq
RILEVATI	
RIPRESA	0.241 mq
TERRENO VEGETALE	10.648 m

SEZIONE N. : 30
QT. PROGETTO : 56.907
DIST.PROG. : 725.000
DIST.PREC. : 25.000
DIST.SUCC. : 25.000

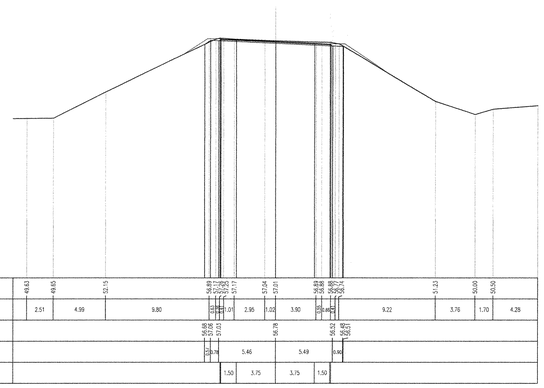

SEZIONE N. : 31
QT. PROGETTO : 57.055
DIST.PROG. : 750.000
DIST.PREC. : 25.000
DIST.SUCC. : 25.000

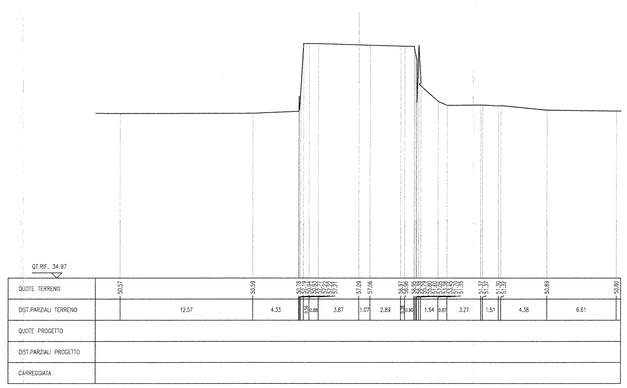

COMMITTENTE:

RFI RETE FERROVIARIA ITALIANA
GRUPPO FERROVIE DELLO STATO ITALIANE

DIREZIONE INVESTIMENTI
PROGRAMMA NODO DI NAPOLI

PROGETTAZIONE:

ITALFERR
GRUPPO FERROVIE DELLO STATO ITALIANE

DIREZIONE TECNICA
U.O. STRUTTURE

PROGETTO DEFINITIVO

ITINERARIO NAPOLI-BARI
RADDOPPIO TRATTA CANCELLO-BENEVENTO
I° LOTTO FUNZIONALE CANCELLO-FRASSO TELESINO E VARIANTE ALLA LINEA ROMA-NAPOLI VIA CASSINO NEL COMUNE DI MADDALONI

Variante Linea Roma-Napoli Via Cassino - S.S. n°700 Tangenziale di Maddaloni km 6+379,179

Sezioni trasversali - Tav. 4 di 4

SCALA : 1:200

COMMESSA	LOTTO	FASE	ENTE	TIPO DOC.	OPERA/DISCIPLINA	PROGR.	REV.
IF0F	01	D	09	W9	IF0505	004	A

Revis.	Descrizione	Redatto	Data	Verificato	Data	Approvato	Data	Autorizzato	Data
A	Emissione Esecutiva	A. Tosiani	Lug. 2015	T. Albarino	Lug. 2015	F.Cerrone	Lug. 2015	A.Vitale	Lug. 2015

File: IF0F.01.D.09.W9.IF0505.004.A

n. Elab.: 672