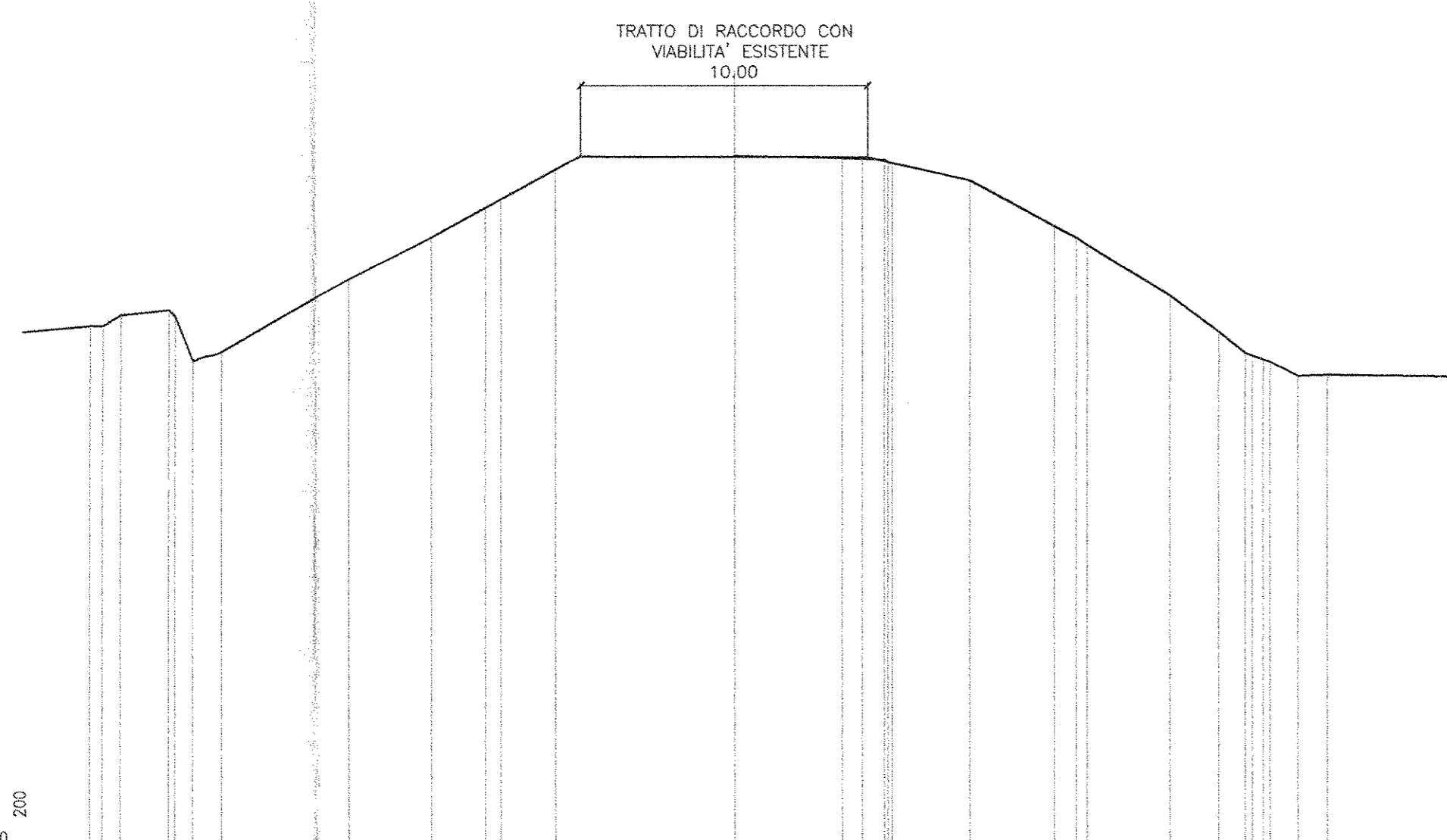


SCALE E DIMENSIONI
PROFILI
TRACCIATI
RETI ELETTRICHE

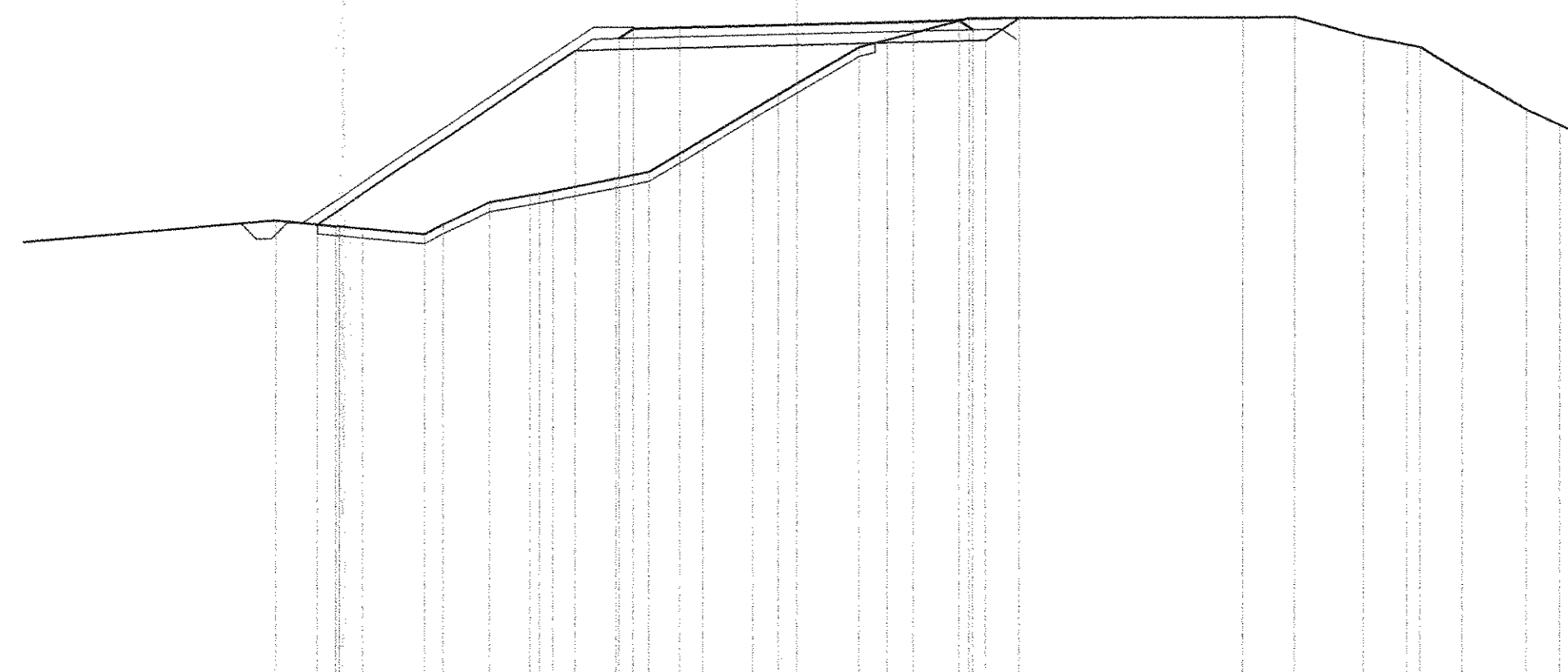
SEZIONE N. : 1
 QT. PROGETTO : 52.848
 DIST.PROG. : 0.000
 DIST.SUCC. : 25.000



QUOTE TERRENO
DIST.PARZIALI TERRENO
QUOTE PROGETTO
DIST.PARZIALI PROGETTO
CARREGGIATA

SCALE E DIMENSIONI
PROFILI
TRACCIATI
RETI ELETTRICHE

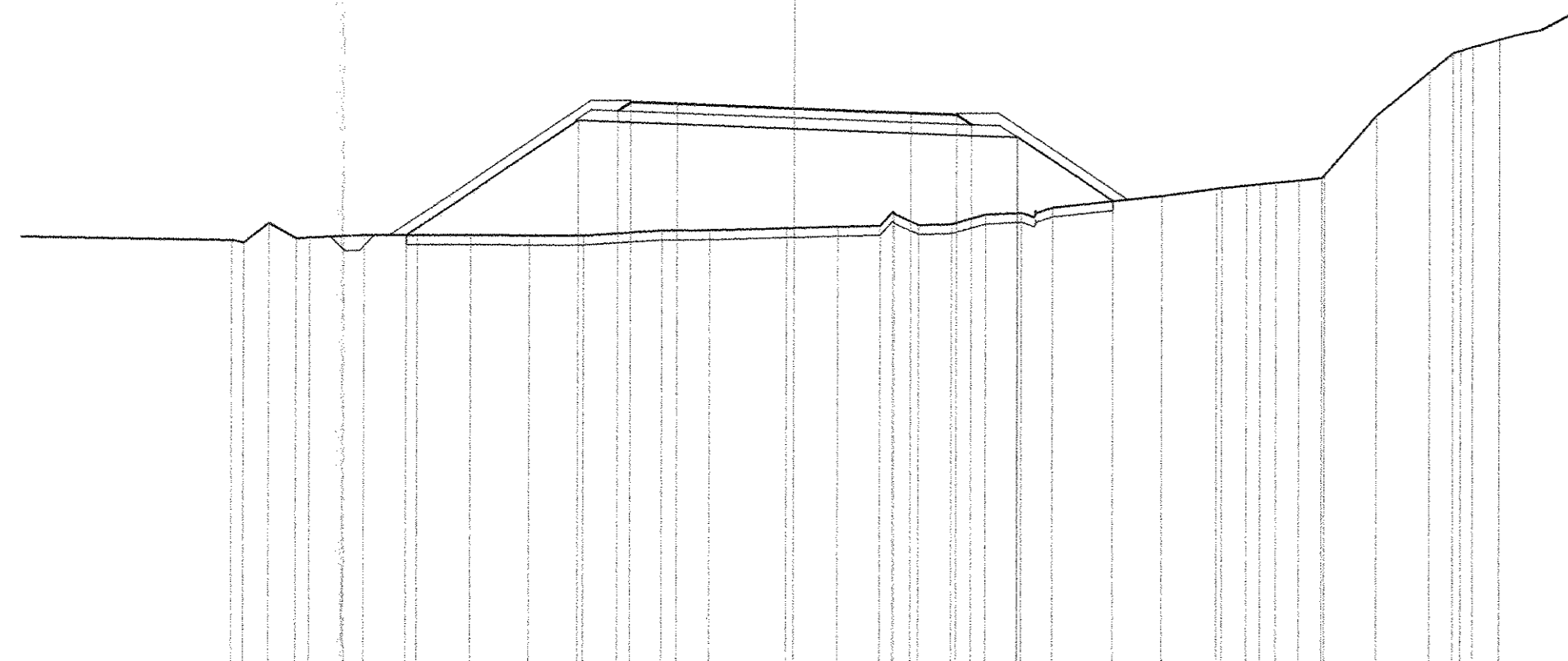
SEZIONE N. : 4
 QT. PROGETTO : 52.717
 DIST.PROG. : 75.000
 DIST.PREC. : 25.000
 DIST.SUCC. : 25.000



QUOTE TERRENO
DIST.PARZIALI TERRENO
QUOTE PROGETTO
DIST.PARZIALI PROGETTO
CARREGGIATA

SCALE E DIMENSIONI
PROFILI
TRACCIATI
RETI ELETTRICHE

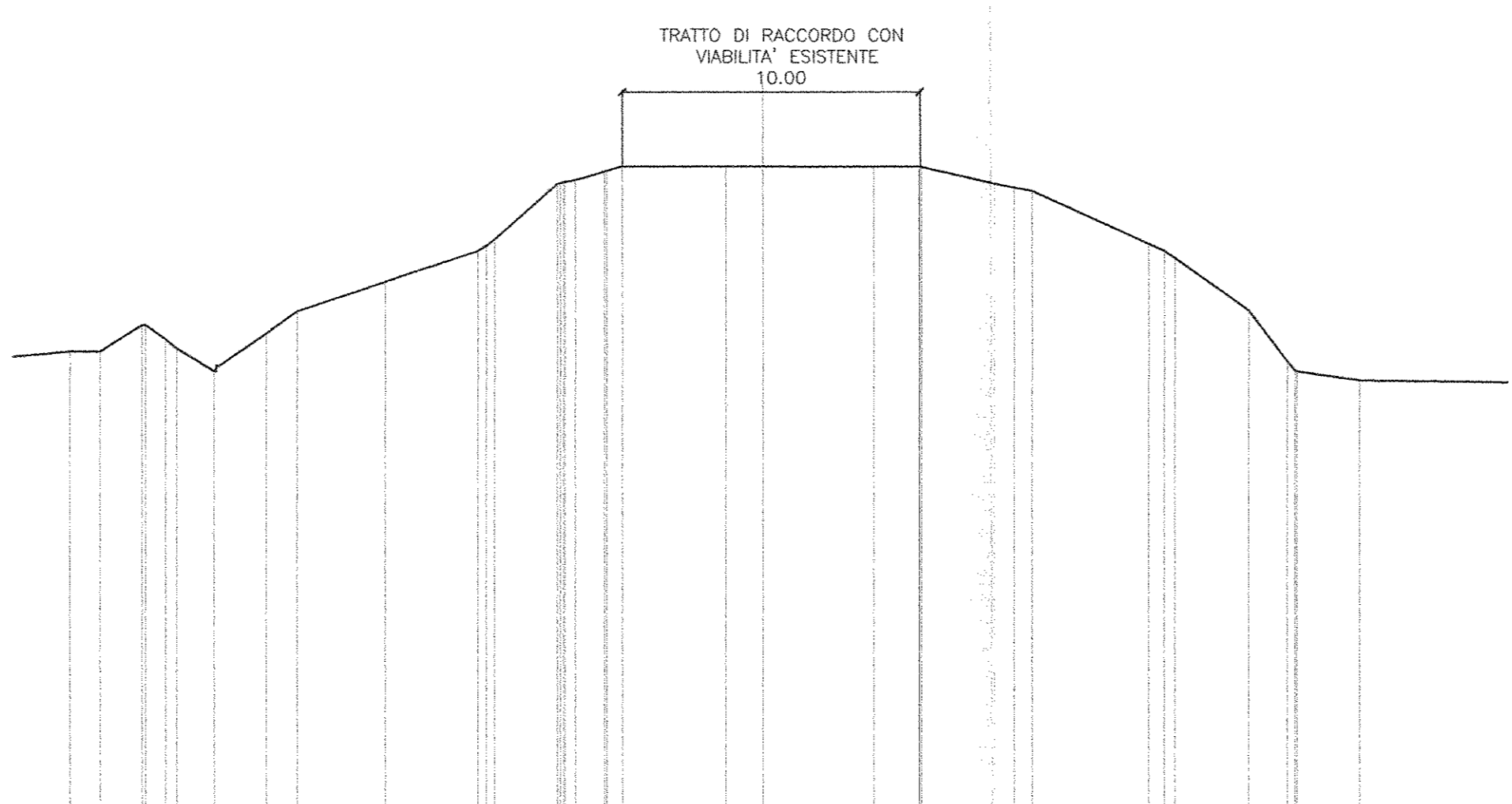
SEZIONE N. : 7
 QT. PROGETTO : 50.230
 DIST.PROG. : 150.000
 DIST.PREC. : 25.000
 DIST.SUCC. : 25.000



QUOTE TERRENO
DIST.PARZIALI TERRENO
QUOTE PROGETTO
DIST.PARZIALI PROGETTO
CARREGGIATA

SCALE E DIMENSIONI
PROFILI
TRACCIATI
RETI ELETTRICHE


SEZIONE N. : 2
 QT. PROGETTO : 52.854
 DIST.PROG. : 25.000
 DIST.PREC. : 25.000
 DIST.SUCC. : 25.000



QUOTE TERRENO
DIST.PARZIALI TERRENO
QUOTE PROGETTO
DIST.PARZIALI PROGETTO
CARREGGIATA

SCALE E DIMENSIONI
PROFILI
TRACCIATI
RETI ELETTRICHE

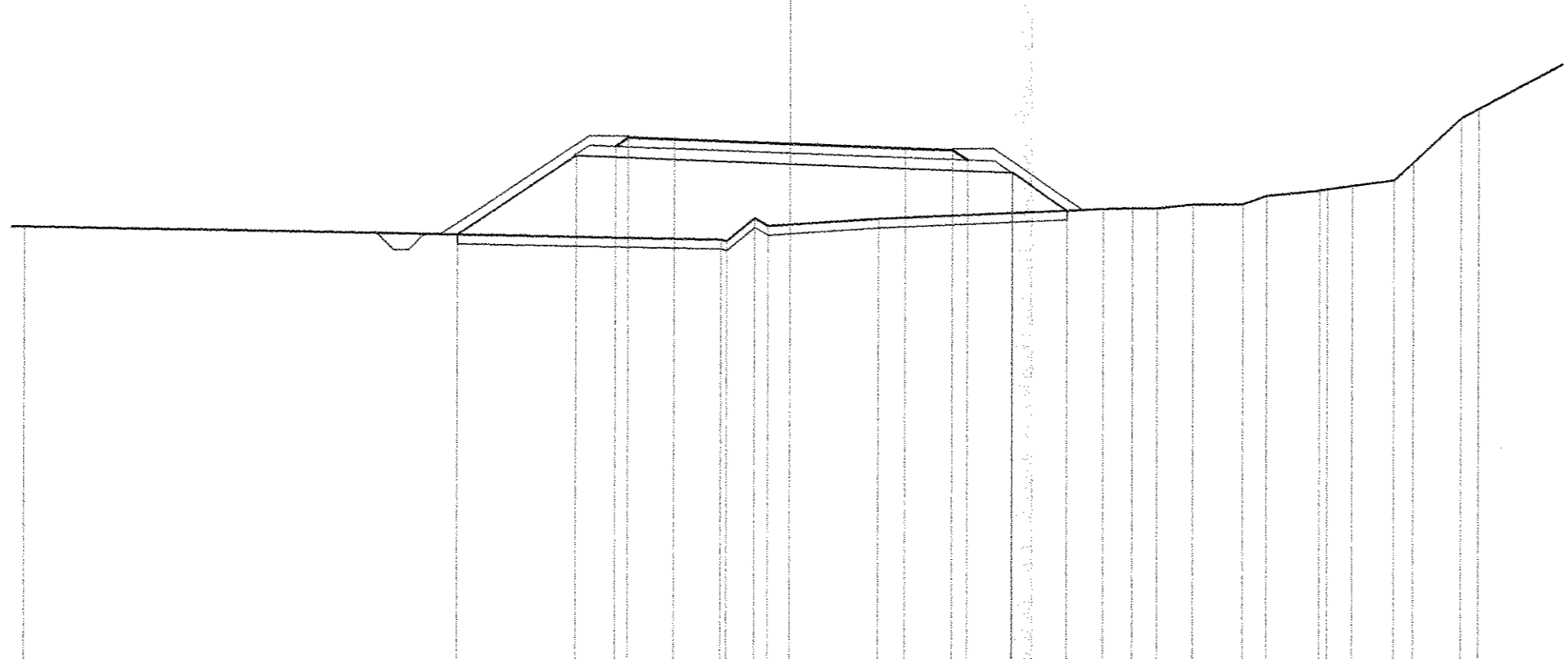
SEZIONE N. : 5
 QT. PROGETTO : 52.228
 DIST.PROG. : 100.000
 DIST.PREC. : 25.000
 DIST.SUCC. : 25.000



QUOTE TERRENO
DIST.PARZIALI TERRENO
QUOTE PROGETTO
DIST.PARZIALI PROGETTO
CARREGGIATA

SCALE E DIMENSIONI
PROFILI
TRACCIATI
RETI ELETTRICHE

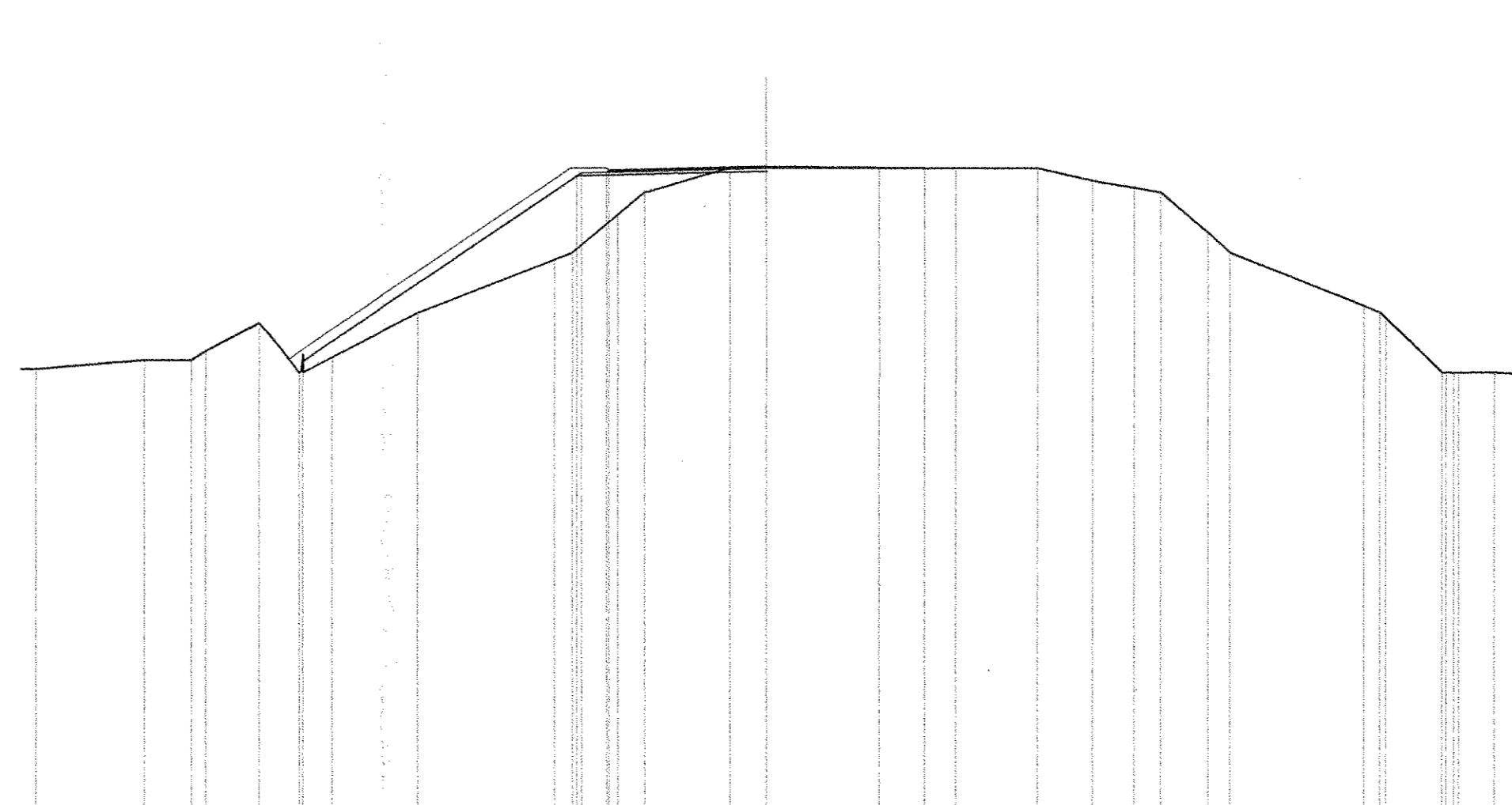
SEZIONE N. : 8
 QT. PROGETTO : 49.189
 DIST.PROG. : 175.000
 DIST.PREC. : 25.000
 DIST.SUCC. : 25.000



QUOTE TERRENO
DIST.PARZIALI TERRENO
QUOTE PROGETTO
DIST.PARZIALI PROGETTO
CARREGGIATA

SCALE E DIMENSIONI
PROFILI
TRACCIATI
RETI ELETTRICHE

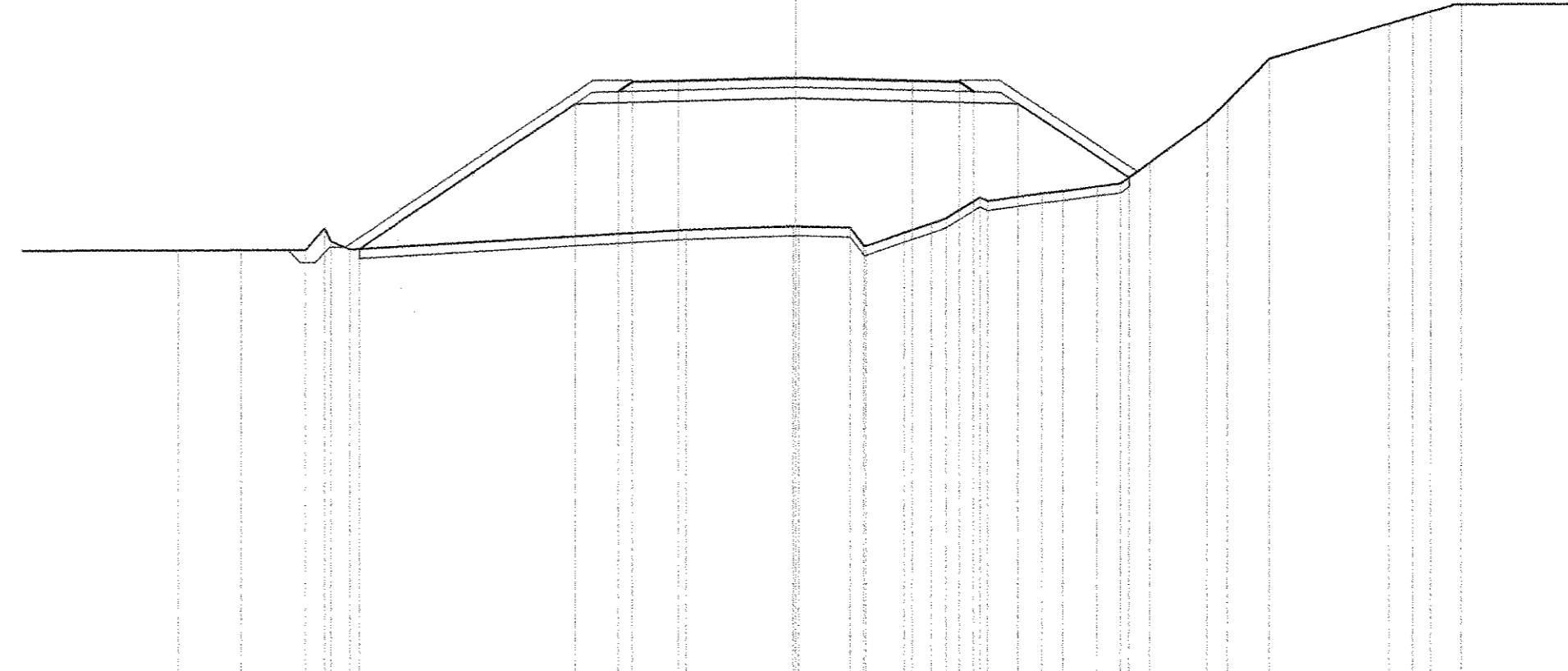
SEZIONE N. : 3
 QT. PROGETTO : 52.880
 DIST.PROG. : 50.000
 DIST.PREC. : 25.000
 DIST.SUCC. : 25.000



QUOTE TERRENO
DIST.PARZIALI TERRENO
QUOTE PROGETTO
DIST.PARZIALI PROGETTO
CARREGGIATA

SCALE E DIMENSIONI
PROFILI
TRACCIATI
RETI ELETTRICHE

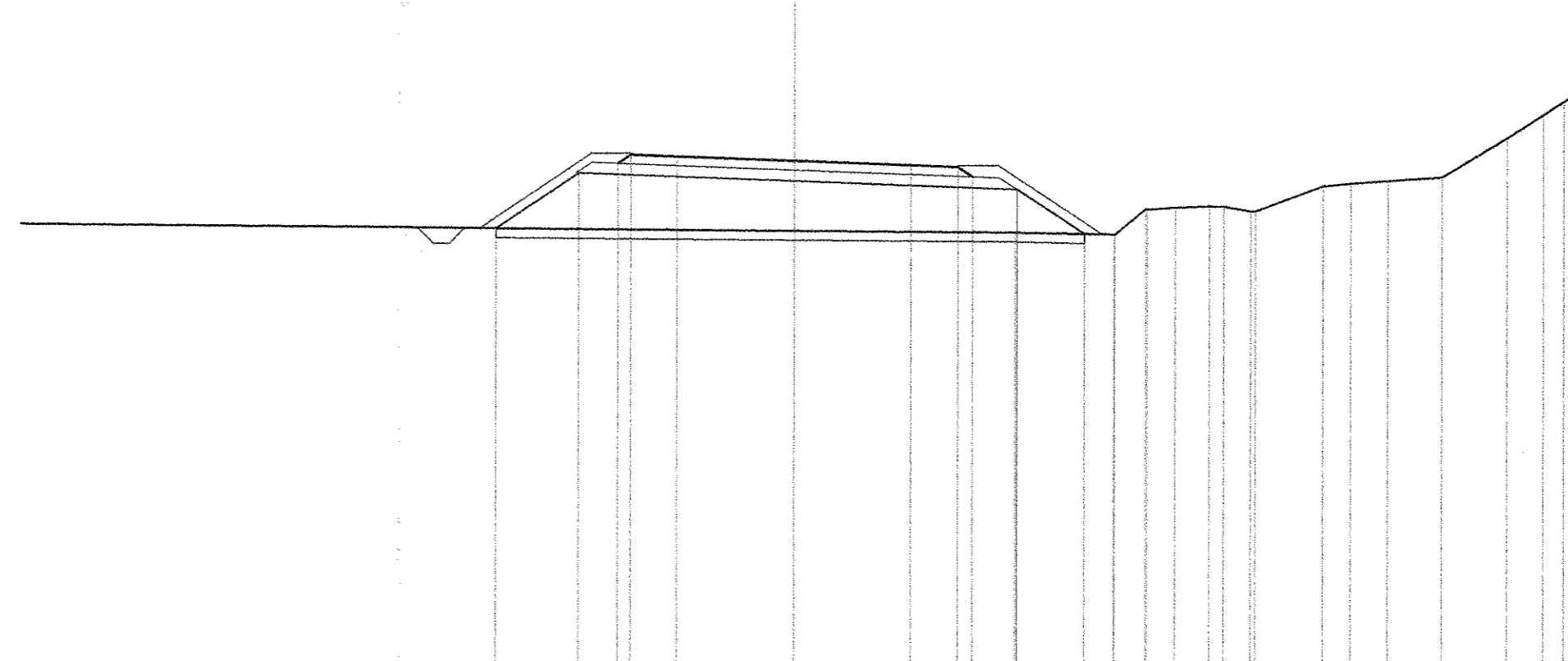
SEZIONE N. : 6
 QT. PROGETTO : 51.392
 DIST.PROG. : 125.000
 DIST.PREC. : 25.000
 DIST.SUCC. : 25.000



QUOTE TERRENO
DIST.PARZIALI TERRENO
QUOTE PROGETTO
DIST.PARZIALI PROGETTO
CARREGGIATA

SCALE E DIMENSIONI
PROFILI
TRACCIATI
RETI ELETTRICHE

SEZIONE N. : 9
 QT. PROGETTO : 46.524
 DIST.PROG. : 200.000
 DIST.PREC. : 25.000
 DIST.SUCC. : 25.000



QUOTE TERRENO
DIST.PARZIALI TERRENO
QUOTE PROGETTO
DIST.PARZIALI PROGETTO
CARREGGIATA

COMMITTENTE:



DIREZIONE INVESTIMENTI
 PROGRAMMA NODO DI NAPOLI

PROGETTAZIONE:



DIREZIONE TECNICA
 U.O. STRUTTURE

PROGETTO DEFINITIVO

ITINERARIO NAPOLI-BARI
 RADDOPPIO TRATTA CANCELLO-BENEVENTO
 1° LOTTO FUNZIONALE CANCELLO-FRASSO TELESINO E VARIANTE ALLA
 LINEA ROMA-NAPOLI VIA CASSINO NEL COMUNE DI MADDALONI

Variante Linea Roma-Napoli Via Cassino - S.S. n°700 Tangenziale di Maddaloni km 6+379,179
 Sezioni trasversali deviazione provvisoria - Tav. 1 di 4

SCALA:

1:50

COMMESSA LOTTO FASE ENTE TIPO DOC. OPERA/DISCIPLINA PROGR. REV.

11F0F 01 D 09 W9 11F0505 005 A

Revis.	Descrizione	Redatto	Data	Verificato	Data	Approvato	Data	Autore	Disegnato	Data
A	Emissione Esecutiva	A. Tosiani	Lug 2015	T. Albani	Lug 2015	F. Carone	Lug 2015			