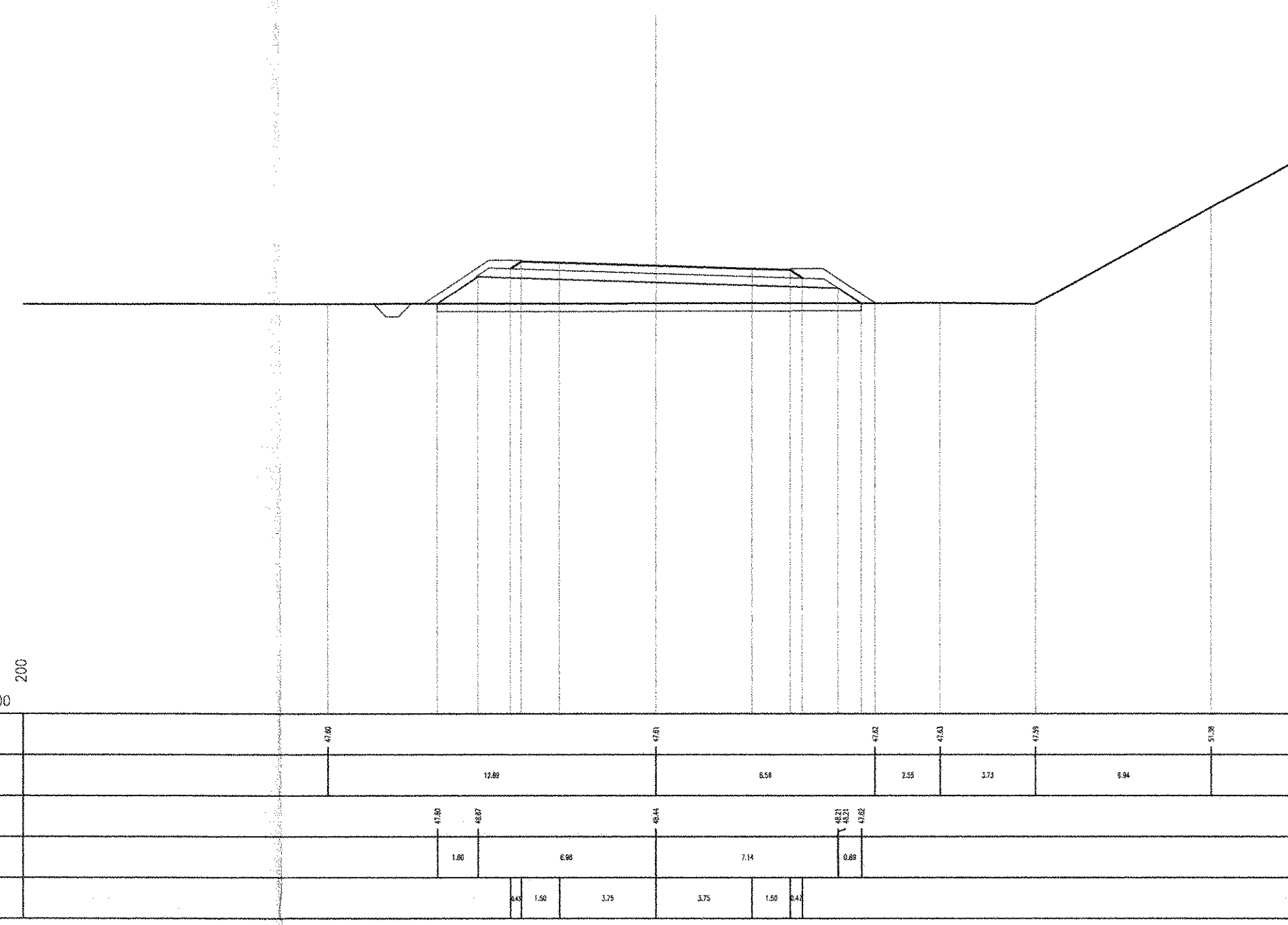


QUOTE E BENEDETTI	
PROFONDITÀ	15,810 m
ESPOSIZIONE	1,500 m
ESTRUSI	
ESTRUSI	12,313 m
ESTRUSI VERTICALI	8,774 m

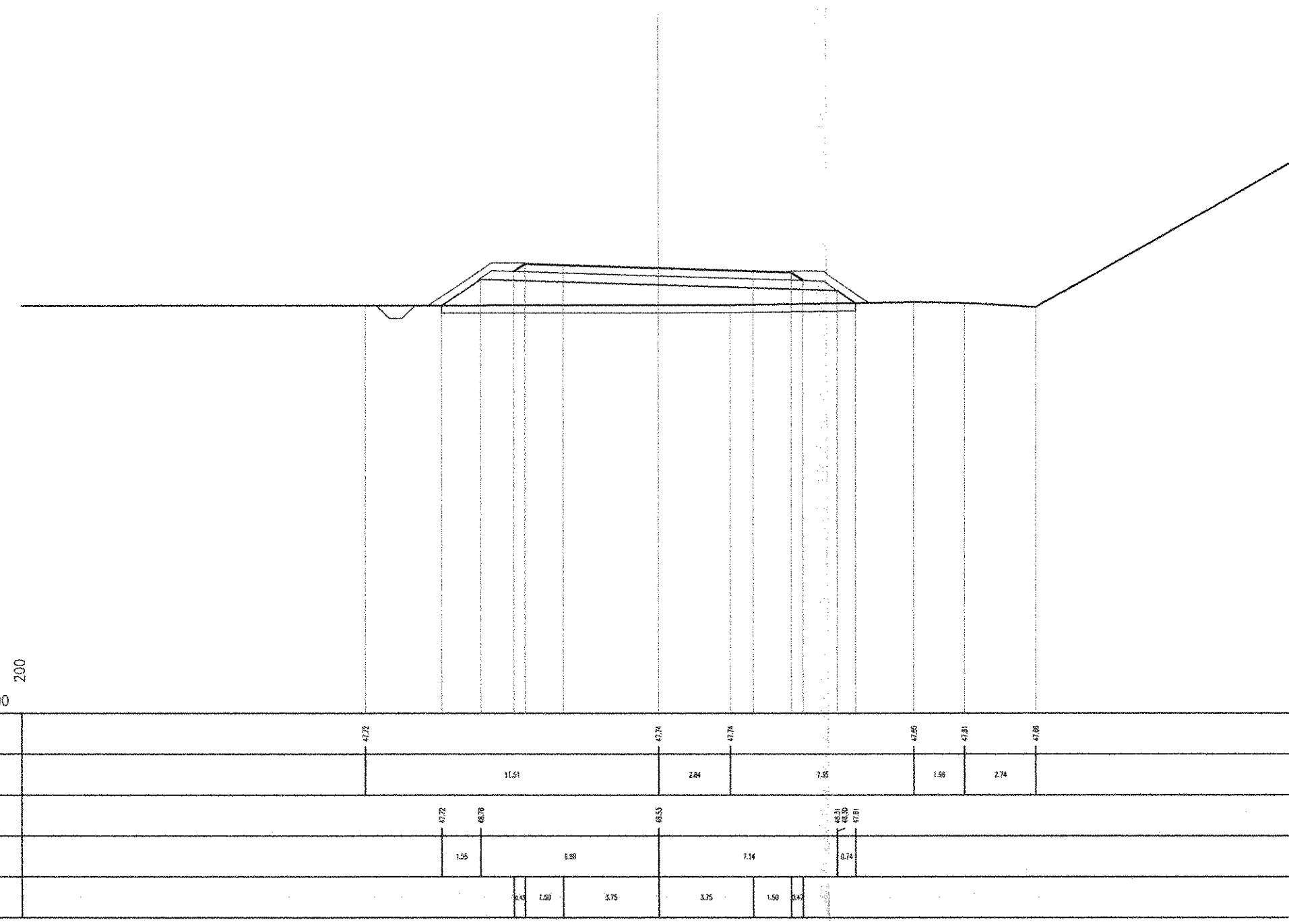
SEZIONE N. : 19  
 QT. PROGETTO : 49,004  
 DIST.PROG. : 450,000  
 DIST.PREC. : 25,000  
 DIST.SUCC. : 25,000



QT. REF. 31,59	200
QUOTE TERRENO	
DIST.PARZIALI TERRENO	
QUOTE PROGETTO	
DIST.PARZIALI PROGETTO	
CARREGGIATA	

QUOTE E BENEDETTI	
PROFONDITÀ	16,400 m
ESPOSIZIONE	1,500 m
ESTRUSI	
ESTRUSI	12,214 m
ESTRUSI VERTICALI	7,818 m

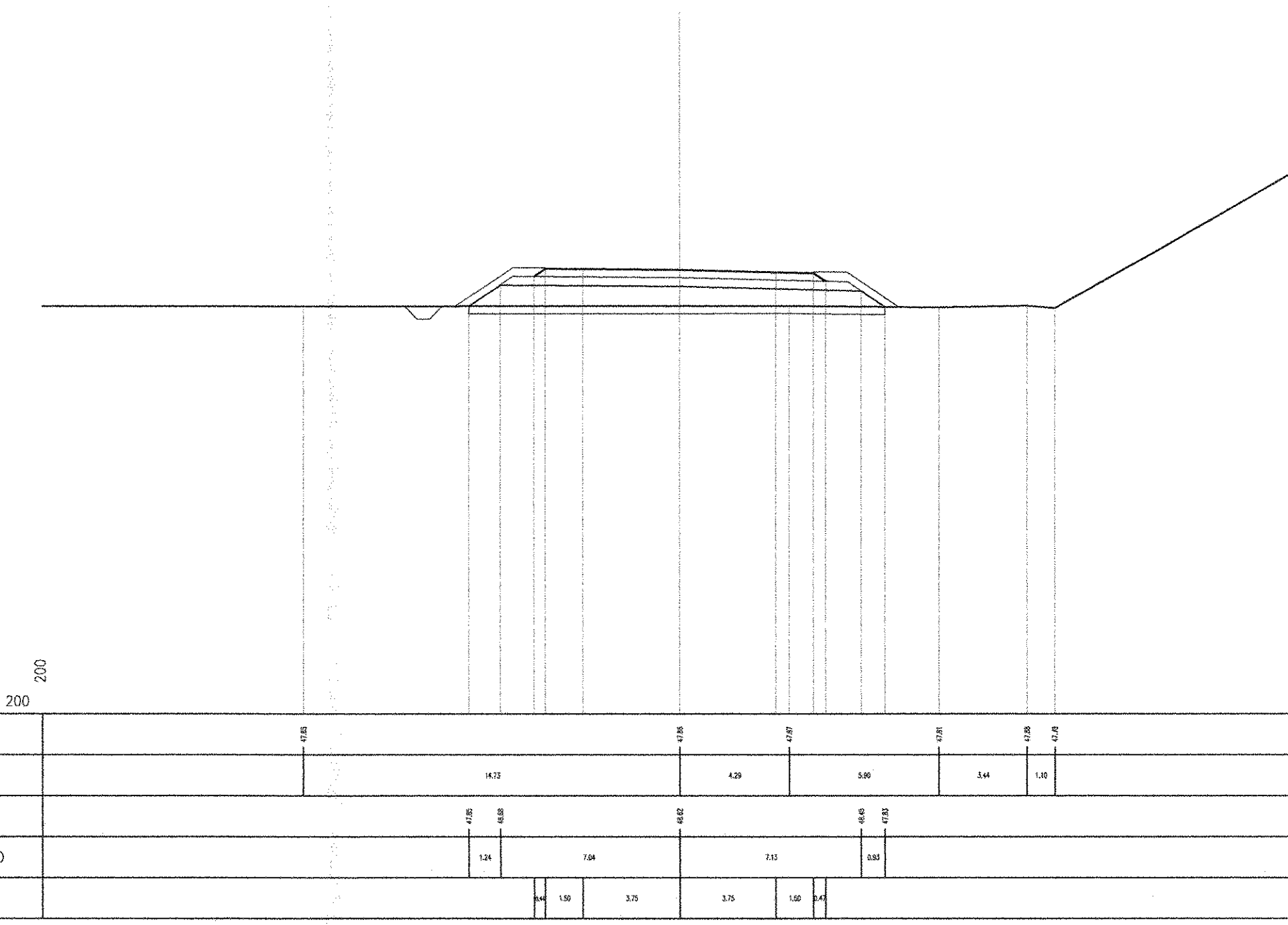
SEZIONE N. : 20  
 QT. PROGETTO : 49,184  
 DIST.PROG. : 475,000  
 DIST.PREC. : 25,000  
 DIST.SUCC. : 25,000



QT. REF. 31,79	200
QUOTE TERRENO	
DIST.PARZIALI TERRENO	
QUOTE PROGETTO	
DIST.PARZIALI PROGETTO	
CARREGGIATA	

QUOTE E BENEDETTI	
PROFONDITÀ	16,340 m
ESPOSIZIONE	1,500 m
ESTRUSI	
ESTRUSI	11,131 m
ESTRUSI VERTICALI	7,881 m

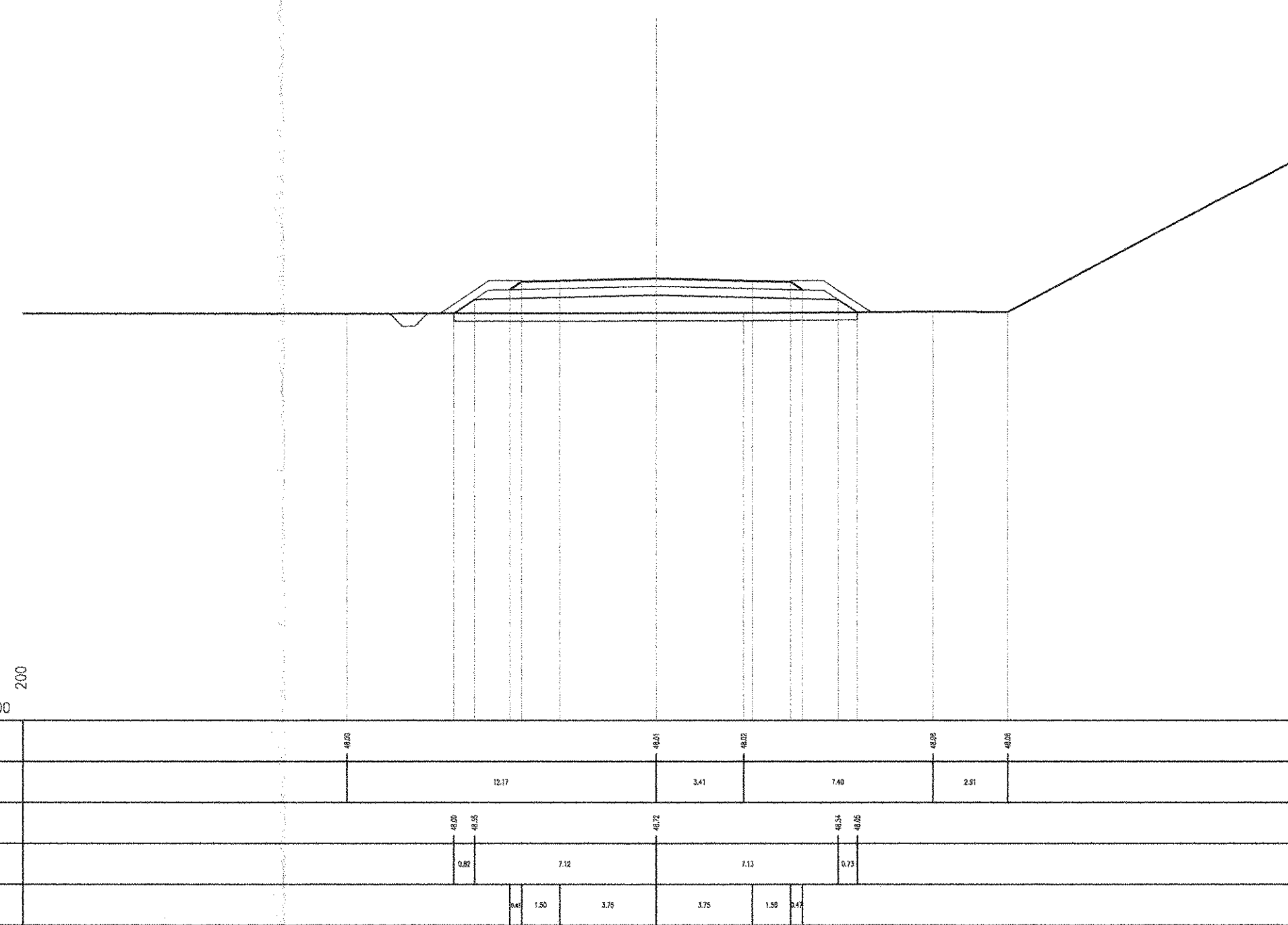
SEZIONE N. : 21  
 QT. PROGETTO : 49,274  
 DIST.PROG. : 500,000  
 DIST.PREC. : 25,000  
 DIST.SUCC. : 25,000



QT. REF. 31,94	200
QUOTE TERRENO	
DIST.PARZIALI TERRENO	
QUOTE PROGETTO	
DIST.PARZIALI PROGETTO	
CARREGGIATA	

QUOTE E BENEDETTI	
PROFONDITÀ	15,810 m
ESPOSIZIONE	1,500 m
ESTRUSI	
ESTRUSI	12,313 m
ESTRUSI VERTICALI	8,774 m

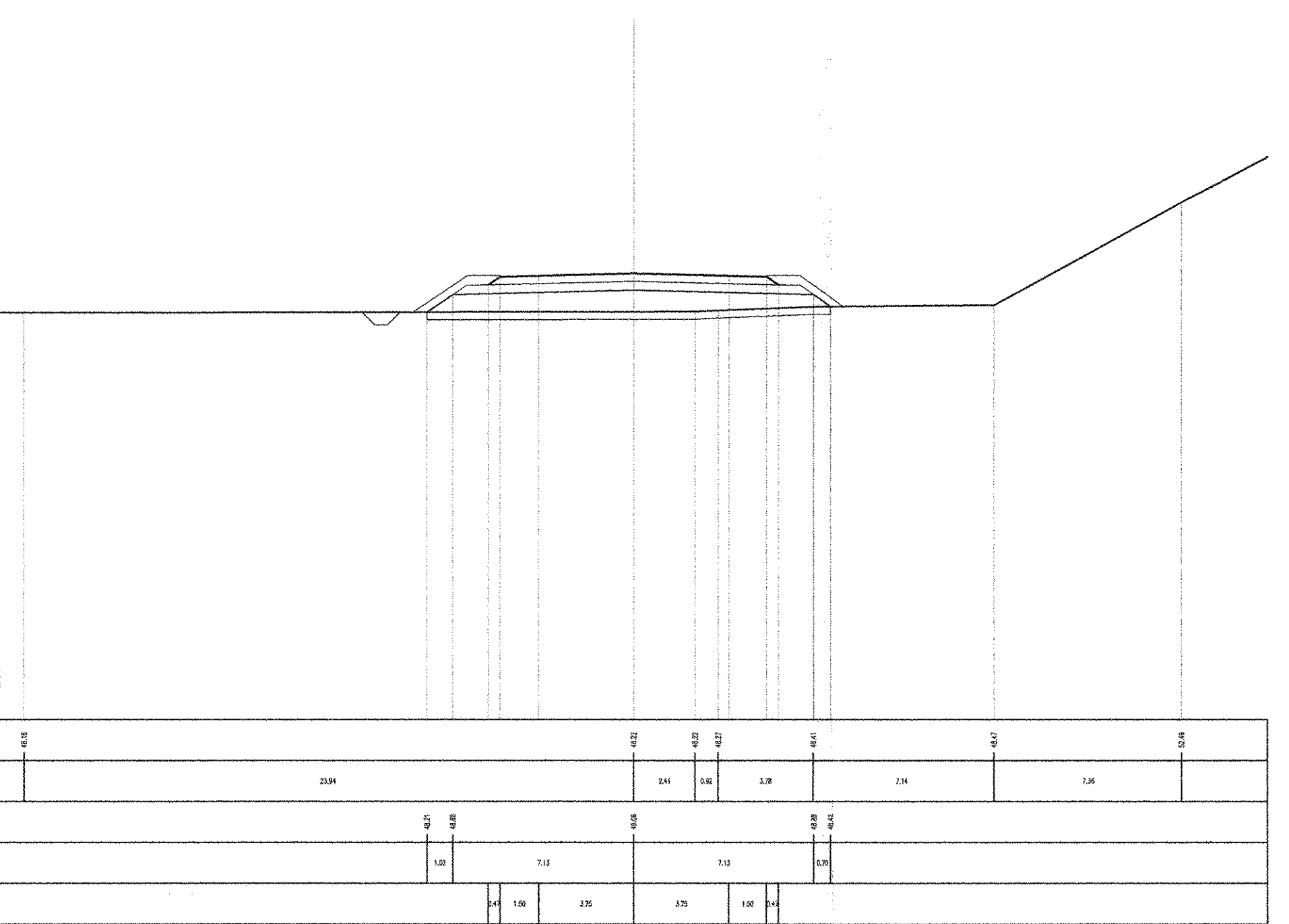
SEZIONE N. : 22  
 QT. PROGETTO : 49,367  
 DIST.PROG. : 525,000  
 DIST.PREC. : 25,000  
 DIST.SUCC. : 25,000



QT. REF. 32,11	200
QUOTE TERRENO	
DIST.PARZIALI TERRENO	
QUOTE PROGETTO	
DIST.PARZIALI PROGETTO	
CARREGGIATA	

QUOTE E BENEDETTI	
PROFONDITÀ	15,300 m
ESPOSIZIONE	1,500 m
ESTRUSI	
ESTRUSI	10,941 m
ESTRUSI VERTICALI	7,453 m

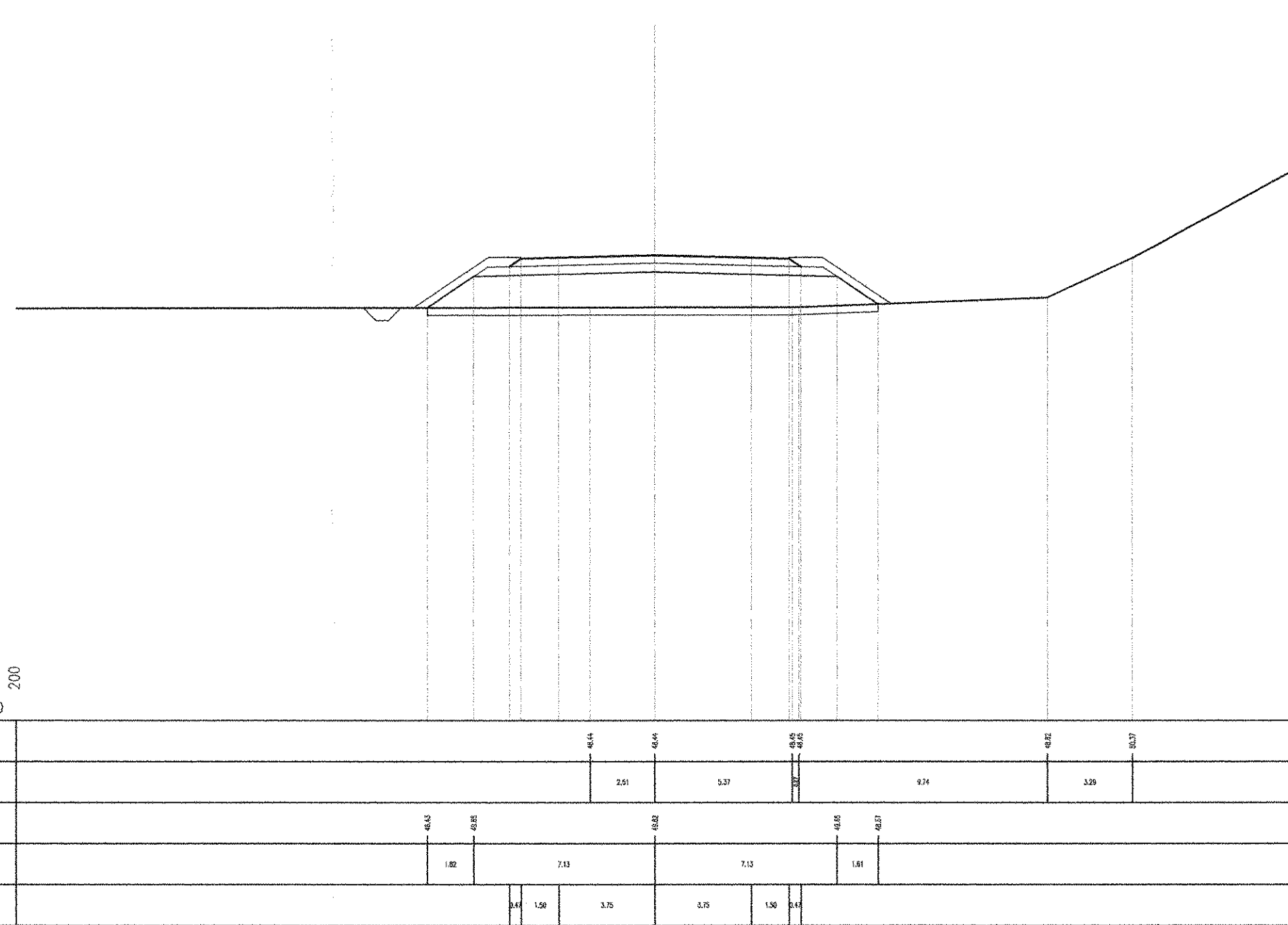
SEZIONE N. : 23  
 QT. PROGETTO : 49,373  
 DIST.PROG. : 550,000  
 DIST.PREC. : 25,000  
 DIST.SUCC. : 25,000



QT. REF. 32,28	200
QUOTE TERRENO	
DIST.PARZIALI TERRENO	
QUOTE PROGETTO	
DIST.PARZIALI PROGETTO	
CARREGGIATA	

QUOTE E BENEDETTI	
PROFONDITÀ	17,850 m
ESPOSIZIONE	1,500 m
ESTRUSI	
ESTRUSI	16,477 m
ESTRUSI VERTICALI	8,451 m

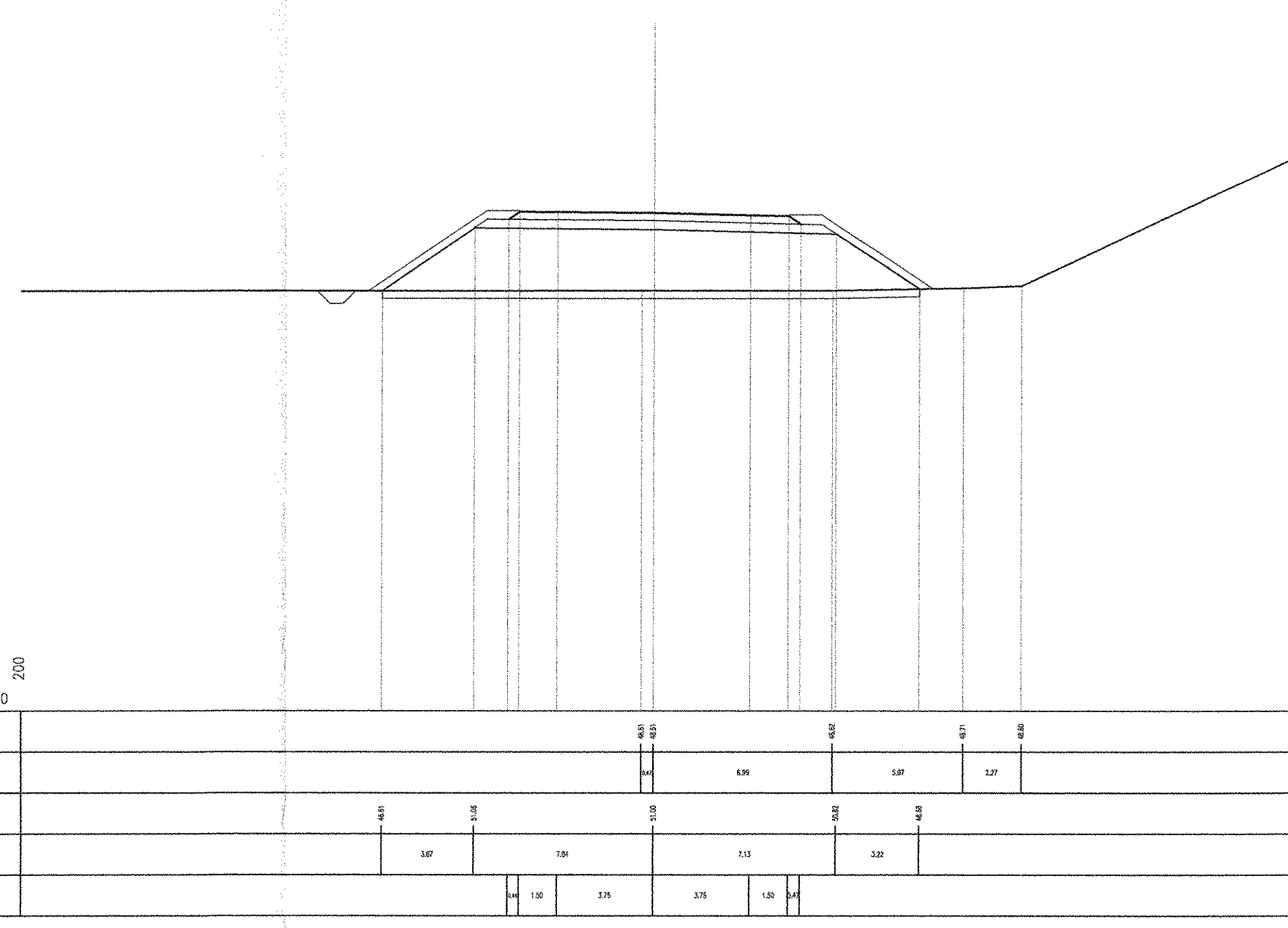
SEZIONE N. : 24  
 QT. PROGETTO : 50,475  
 DIST.PROG. : 575,000  
 DIST.PREC. : 25,000  
 DIST.SUCC. : 25,000



QT. REF. 32,31	200
QUOTE TERRENO	
DIST.PARZIALI TERRENO	
QUOTE PROGETTO	
DIST.PARZIALI PROGETTO	
CARREGGIATA	

QUOTE E BENEDETTI	
PROFONDITÀ	11,700 m
ESPOSIZIONE	1,500 m
ESTRUSI	
ESTRUSI	11,530 m
ESTRUSI VERTICALI	13,530 m

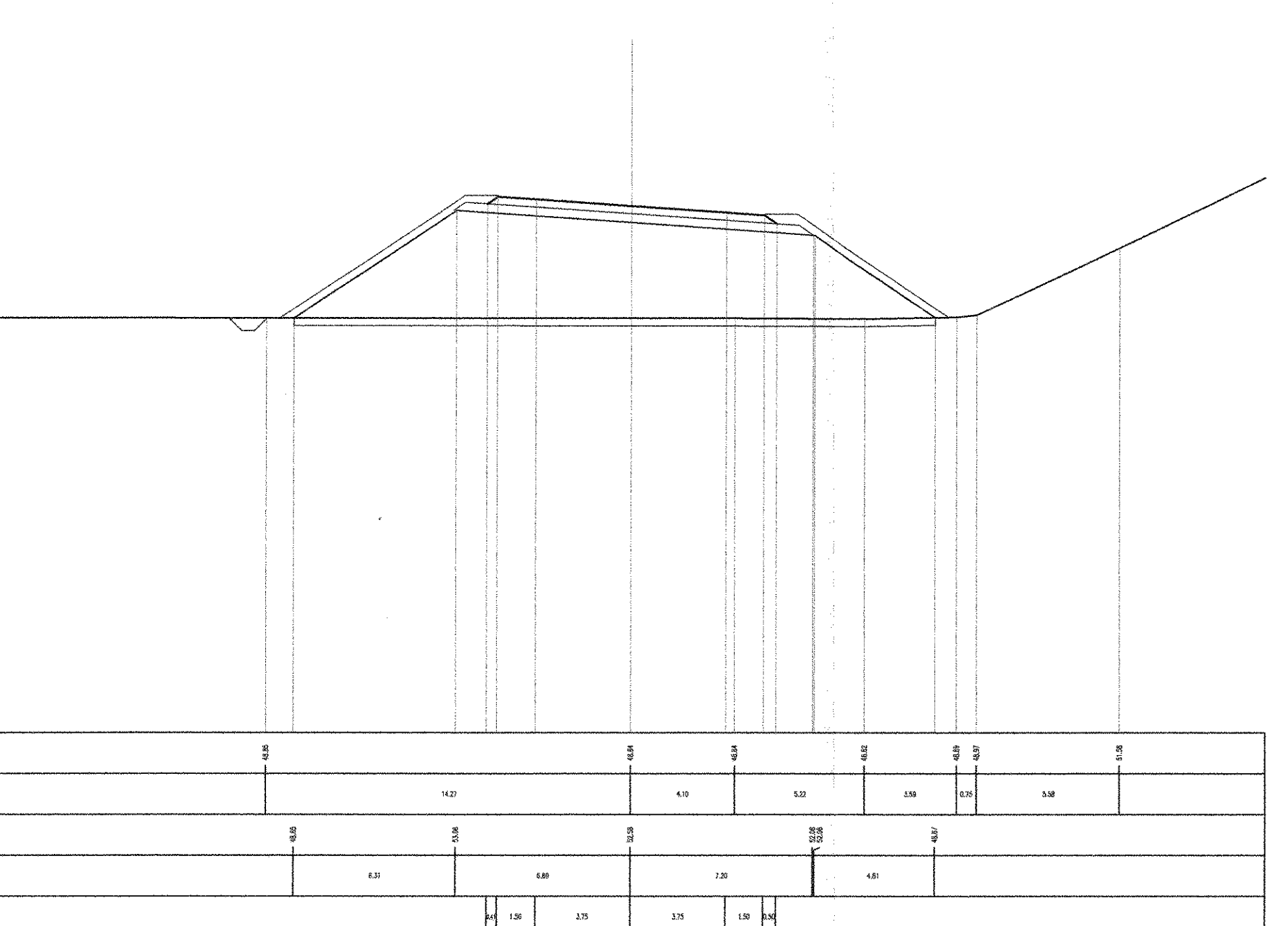
SEZIONE N. : 25  
 QT. PROGETTO : 51,852  
 DIST.PROG. : 600,000  
 DIST.PREC. : 25,000  
 DIST.SUCC. : 25,000



QT. REF. 32,22	200
QUOTE TERRENO	
DIST.PARZIALI TERRENO	
QUOTE PROGETTO	
DIST.PARZIALI PROGETTO	
CARREGGIATA	

QUOTE E BENEDETTI	
PROFONDITÀ	25,380 m
ESPOSIZIONE	1,500 m
ESTRUSI	
ESTRUSI	24,000 m
ESTRUSI VERTICALI	18,844 m

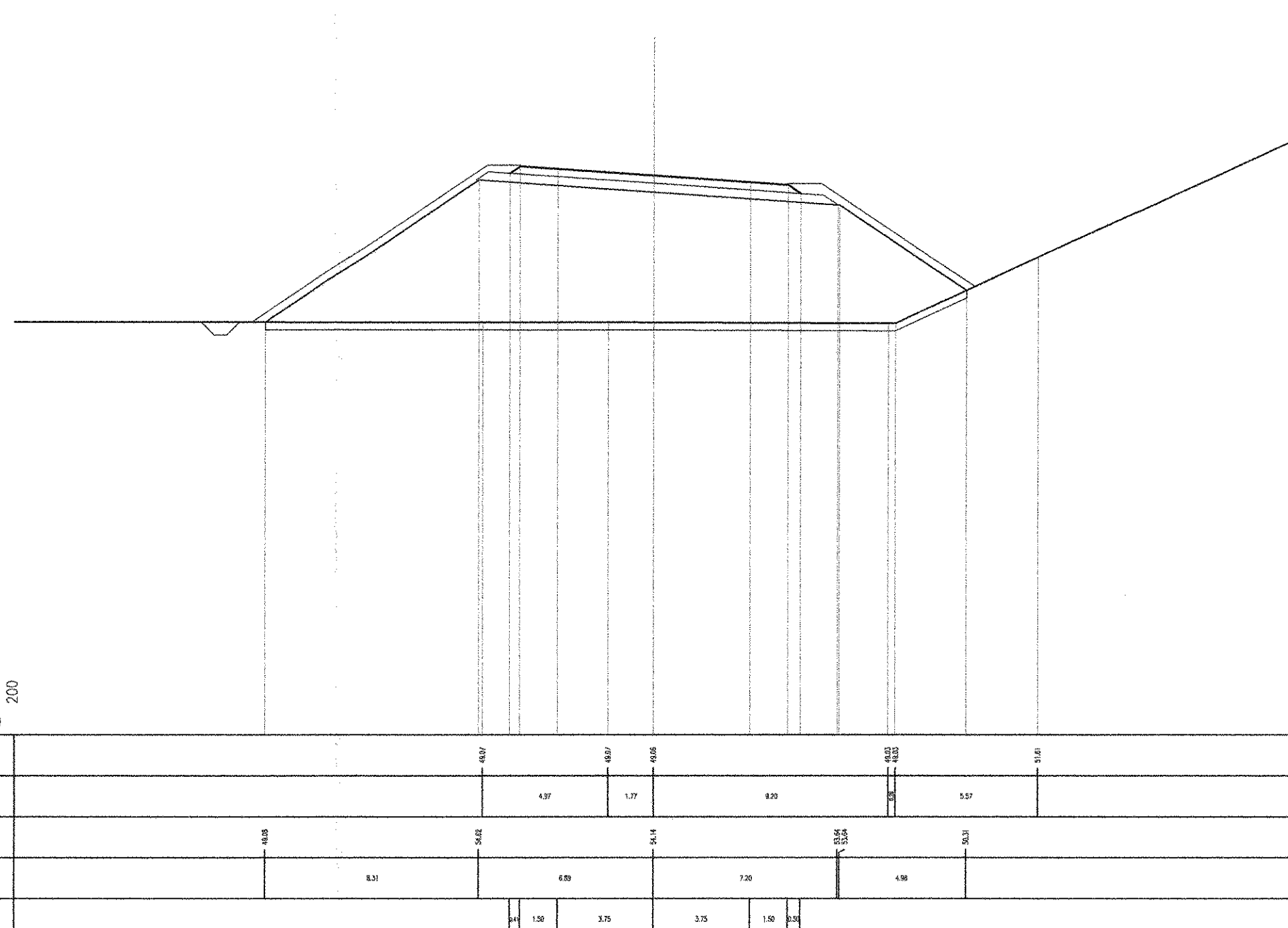
SEZIONE N. : 26  
 QT. PROGETTO : 53,331  
 DIST.PROG. : 625,000  
 DIST.PREC. : 25,000  
 DIST.SUCC. : 25,000



QT. REF. 32,54	200
QUOTE TERRENO	
DIST.PARZIALI TERRENO	
QUOTE PROGETTO	
DIST.PARZIALI PROGETTO	
CARREGGIATA	

QUOTE E BENEDETTI	
PROFONDITÀ	27,450 m
ESPOSIZIONE	1,500 m
ESTRUSI	
ESTRUSI	107,874 m
ESTRUSI VERTICALI	20,981 m

SEZIONE N. : 27  
 QT. PROGETTO : 54,790  
 DIST.PROG. : 650,000  
 DIST.PREC. : 25,000  
 DIST.SUCC. : 25,000



QT. REF. 32,57	200
QUOTE TERRENO	
DIST.PARZIALI TERRENO	
QUOTE PROGETTO	
DIST.PARZIALI PROGETTO	
CARREGGIATA	

COMMITTENTE:

**DIREZIONE INVESTIMENTI  
PROGRAMMA NODO DI NAPOLI**

PROGETTAZIONE:

**ITAFERR**  
GRUPPO FERROVIE DELLO STATO ITALIANE

**DIREZIONE TECNICA  
U.O. STRUTTURE**

**PROGETTO DEFINITIVO**

**ITINERARIO NAPOLI-BARI  
RADDOPPIO TRATTA CANCELLO-BENEVENTO  
1° LOTTO FUNZIONALE CANCELLO-FRASSO TELESINO E VARIANTE ALLA  
LINEA ROMA-NAPOLI VIA CASSINO NEL COMUNE DI MADDALONI**

Variente Linea Roma-Napoli Via Cassino - S.S. n°700 Tangenziale di Maddaloni km 6+379,179  
 Sezioni trasversali deviazione provvisoria - Tav. 3 di 4

SCALA: 1:50

COMMESSA	LOTTO	FASE	ENTE	TIPO DOC.	OPERA/DISCIPLINA	PROGR.	REV.
I1F0F	01	D	09	W9	I1F0505	007	A

Revis.	Descrizione	Redatto	Data	Verificato	Data	Approvato	Data	Autografo	Data
A	Emissione Esecutiva	A. Foschi	Lug 2015	T. Abenati	Lug 2015	F. Corone	Lug 2015		