

| | |
|-------------------|----------|
| SCALARE BONIFICHE | |
| ESTERNO | 18.240 m |
| INTERNO | |
| RELEVATI | 7.160 mq |
| TERRENO VEGETALE | 6.938 m |

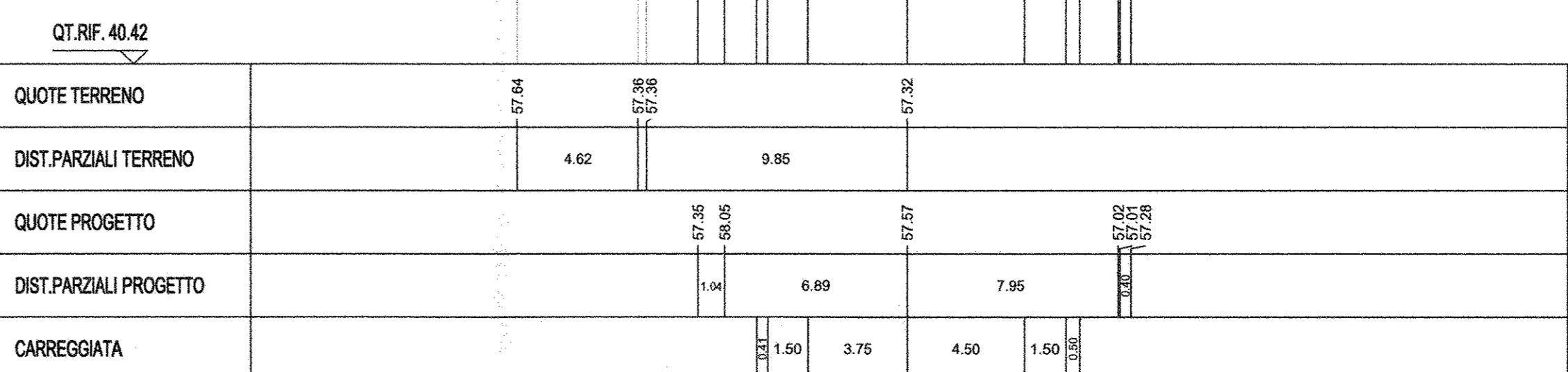
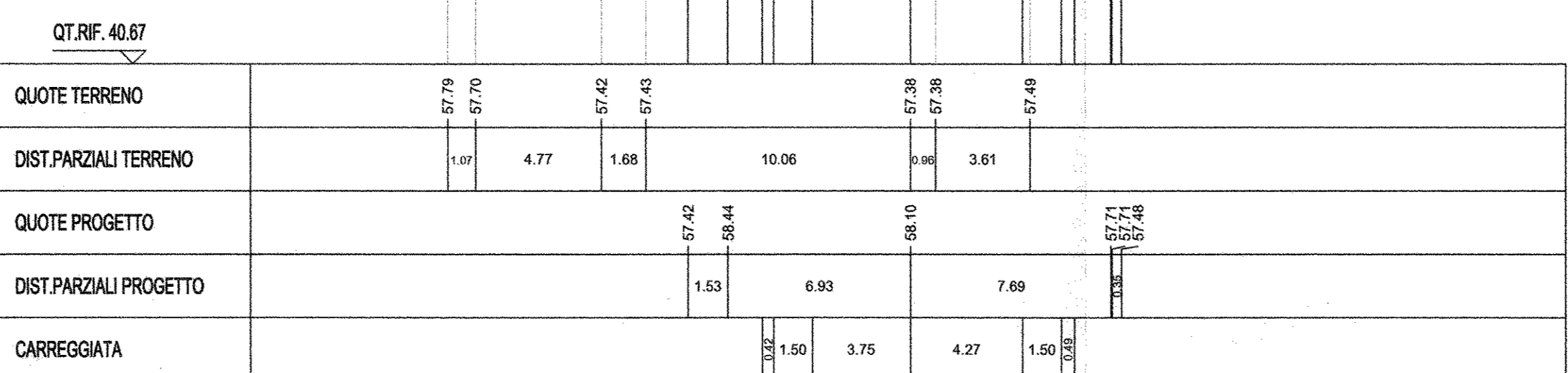
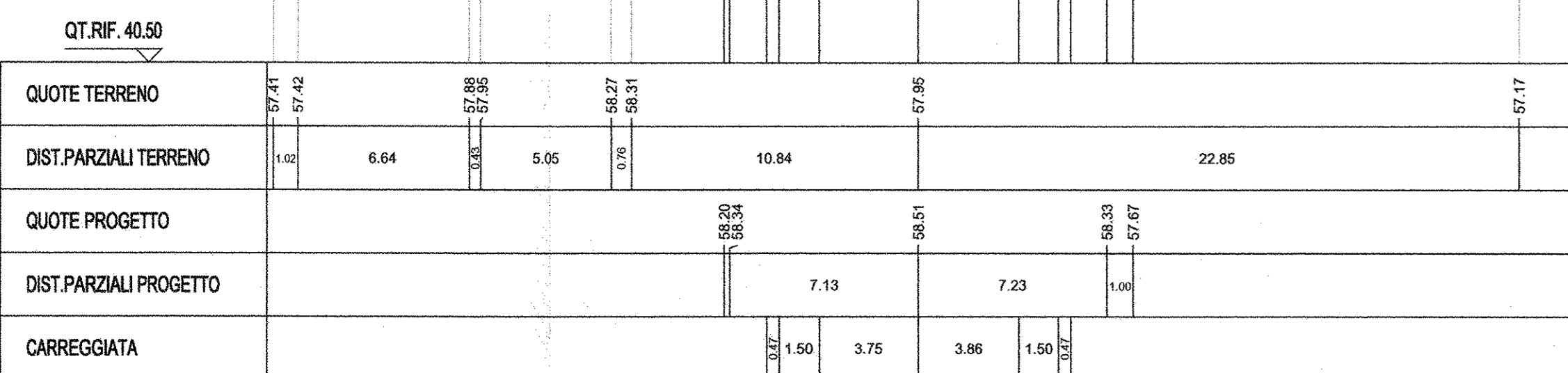
SEZIONE N. : 12
 QT. PROGETTO : 58.164
 DIST.PROG. : 275.000
 DIST.PREC. : 25.000
 DIST.SUCC. : 25.000

| | |
|-------------------|-----------|
| SCALARE BONIFICHE | |
| ESTERNO | 18.520 m |
| INTERNO | |
| RELEVATI | 10.451 mq |
| TERRENO VEGETALE | 7.509 m |

SEZIONE N. : 13
 QT. PROGETTO : 58.748
 DIST.PROG. : 300.000
 DIST.PREC. : 25.000
 DIST.SUCC. : 25.000

| | |
|-------------------|----------|
| SCALARE BONIFICHE | |
| ESTERNO | 8.800 m |
| INTERNO | 11.800 m |
| RELEVATI | 4.500 mq |
| TERRENO VEGETALE | 6.248 m |

SEZIONE N. : 14
 QT. PROGETTO : 68.219
 DIST.PROG. : 325.000
 DIST.PREC. : 25.000
 DIST.SUCC. : 25.000



| | |
|-------------------|----------|
| SCALARE BONIFICHE | |
| ESTERNO | 9.502 m |
| INTERNO | 11.119 m |
| RELEVATI | 3.189 mq |
| TERRENO VEGETALE | 3.967 m |



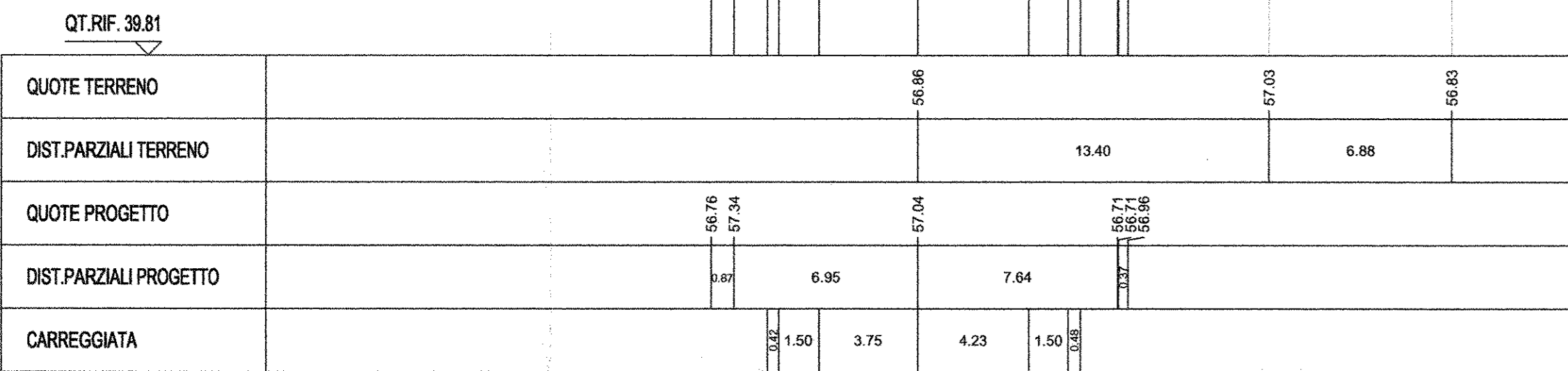
SEZIONE N. : 15
 QT. PROGETTO : 57.890
 DIST.PROG. : 360.000
 DIST.PREC. : 25.000
 DIST.SUCC. : 25.000

| | |
|-------------------|----------|
| SCALARE BONIFICHE | |
| ESTERNO | 6.176 m |
| INTERNO | 11.749 m |
| RELEVATI | 1.480 mq |
| TERRENO VEGETALE | 6.418 m |

SEZIONE N. : 16
 QT. PROGETTO : 57.162
 DIST.PROG. : 375.000
 DIST.PREC. : 25.000
 DIST.SUCC. : 25.000

| | |
|-------------------|---------|
| SCALARE BONIFICHE | |
| ESTERNO | 2.387 m |
| INTERNO | 4.563 m |
| RELEVATI | |
| TERRENO VEGETALE | |

SEZIONE N. : 17
 QT. PROGETTO : 58.633
 DIST.PROG. : 400.000
 DIST.PREC. : 25.000
 DIST.SUCC. : 25.000



| | |
|-------------------|---------|
| SCALARE BONIFICHE | |
| ESTERNO | 3.160 m |
| INTERNO | 4.268 m |
| RELEVATI | |
| TERRENO VEGETALE | |

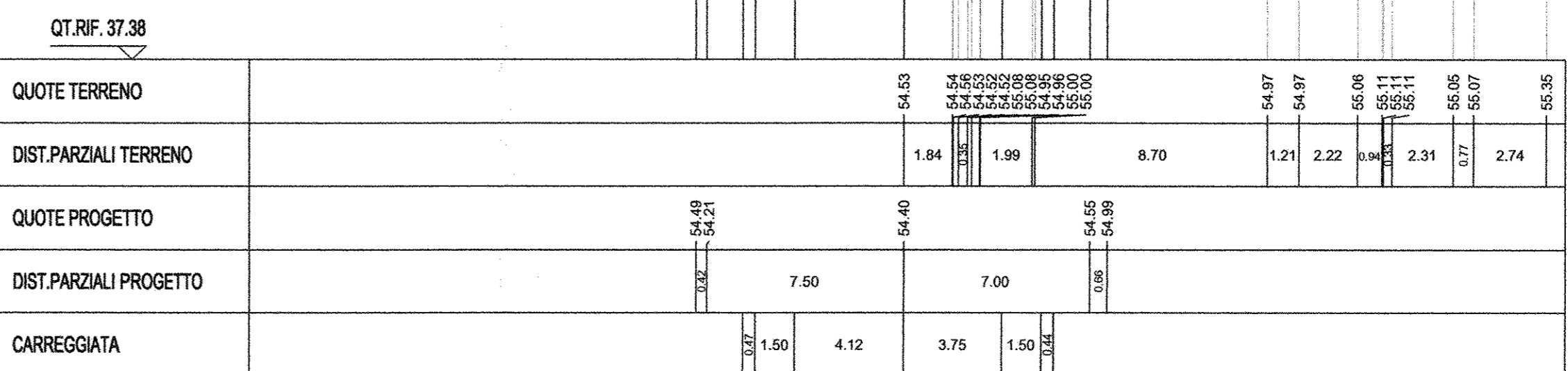

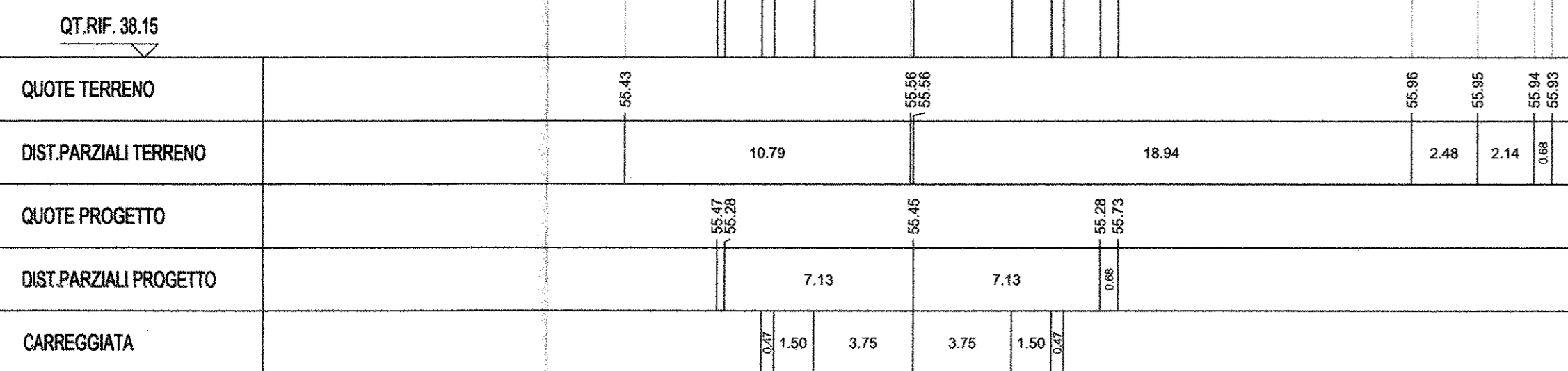
SEZIONE N. : 18
 QT. PROGETTO : 56.104
 DIST.PROG. : 425.000
 DIST.PREC. : 25.000
 DIST.SUCC. : 25.000

| | |
|-------------------|---------|
| SCALARE BONIFICHE | |
| ESTERNO | 2.196 m |
| INTERNO | 4.481 m |
| RELEVATI | |
| TERRENO VEGETALE | |

SEZIONE N. : 19
 QT. PROGETTO : 55.576
 DIST.PROG. : 450.000
 DIST.PREC. : 25.000
 DIST.SUCC. : 25.000

| | |
|-------------------|---------|
| SCALARE BONIFICHE | |
| ESTERNO | 4.301 m |
| INTERNO | 3.380 m |
| RELEVATI | |
| TERRENO VEGETALE | |

SEZIONE N. : 20
 QT. PROGETTO : 55.047
 DIST.PROG. : 475.000
 DIST.PREC. : 25.000
 DIST.SUCC. : 25.000



COMMITTENTE:

**DIREZIONE INVESTIMENTI
 PROGRAMMA NODO DI NAPOLI**

PROGETTAZIONE:

ITALFERR
 GRUPPO FERROVIE DELLO STATO ITALIANE

**DIREZIONE TECNICA
 U.O. STRUTTURE**
PROGETTO DEFINITIVO
ITINERARIO NAPOLI-BARI
RADDOPPIO TRATTA CANCELLO-BENEVENTO
1° LOTTO FUNZIONALE CANCELLO-FRASSO TELESINO E VARIANTE ALLA
LINEA ROMA-NAPOLI VIA CASSINO NEL COMUNE DI MADDALONI
 Tratta Cancellone-Frasso Telesino - S.S. n°7 Via Appia km 2+113,592
 Sezioni trasversali deviazione provvisoria - Tav. 2 di 2

SCALA:
 1:200

| COMMESSA | LOTTO | FASE | ENTE | TIPO DOC. | OPERADISCIPLINA | PROG. | REV. | |
|----------|---------------------|------------|----------|------------|-----------------|-----------|----------|---|
| I1F0F | 01 | D | 09 | W9 | I1F0605 | 004 | A | |
| Revis | Descrizione | Redatto | Data | Verificato | Data | Approvato | Data | Aut. Data |
| A | Emissione Esecutiva | A. Toscani | Lug 2015 | T. Abate | Lug 2015 | F. Corona | Lug 2015 | ITALFERR S.p.A. DIREZIONE INVESTIMENTI PROGRAMMA NODO DI NAPOLI |