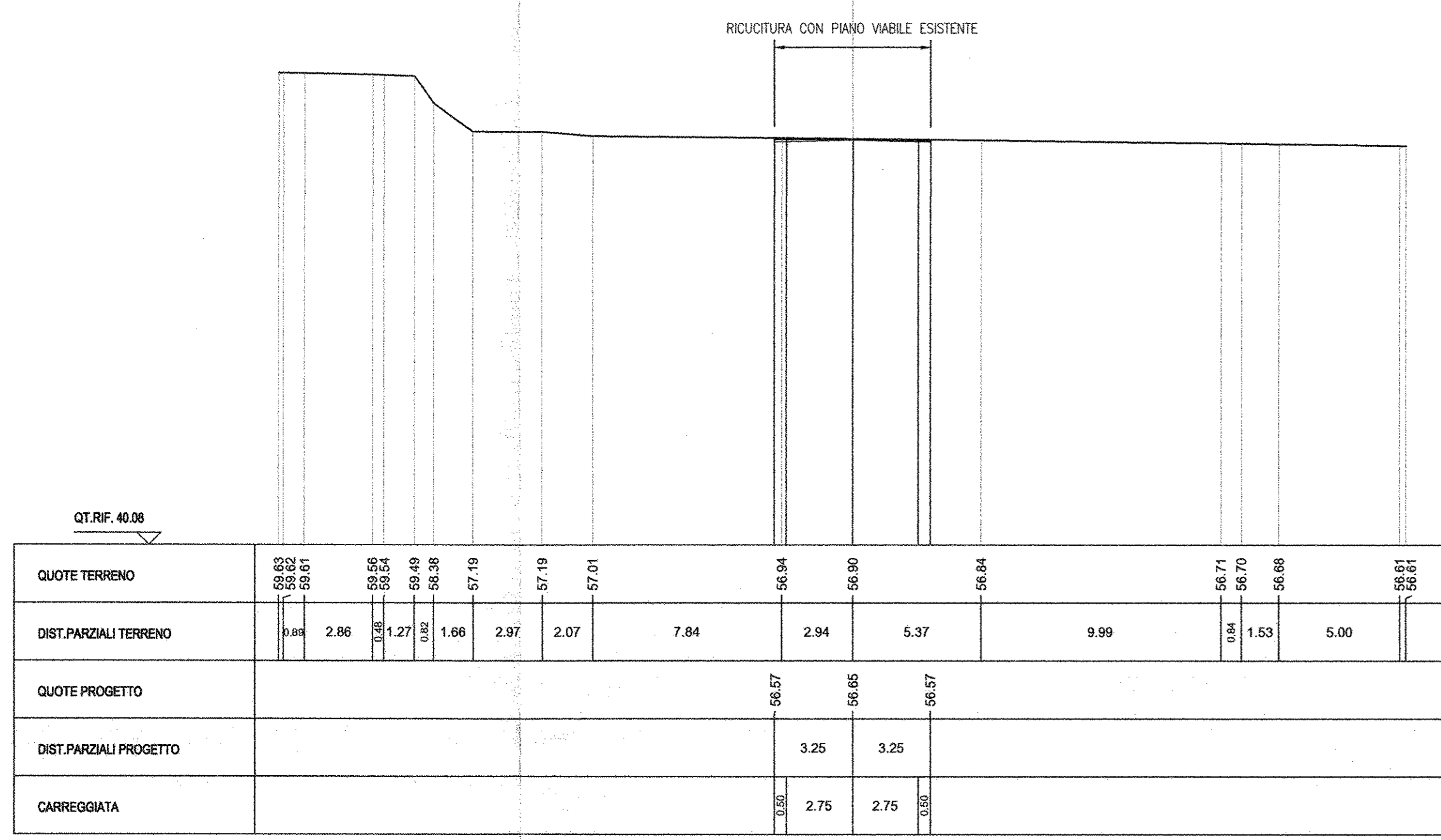


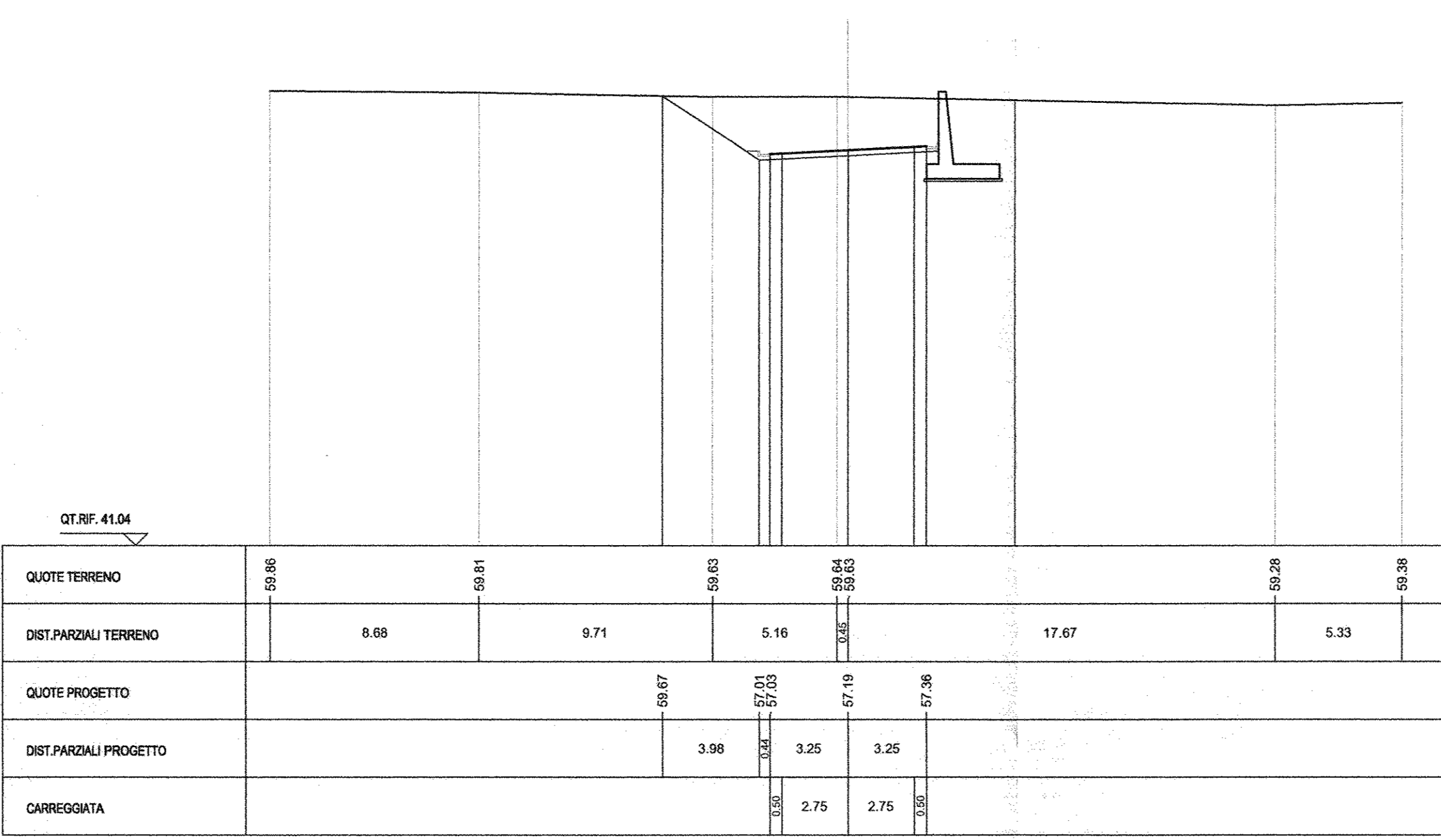
SCAVI E BONIFICHE	
ESISTENTE	2.774 m
RELEVATI	
TERRENO VEGETALE	1.258 m

SEZIONE N. 1  
QT. PROGETTO: 96,91  
DIST.PROG.: 0,000  
DIST.PREC.: 25,000  
DIST.BUCC.: 25,000



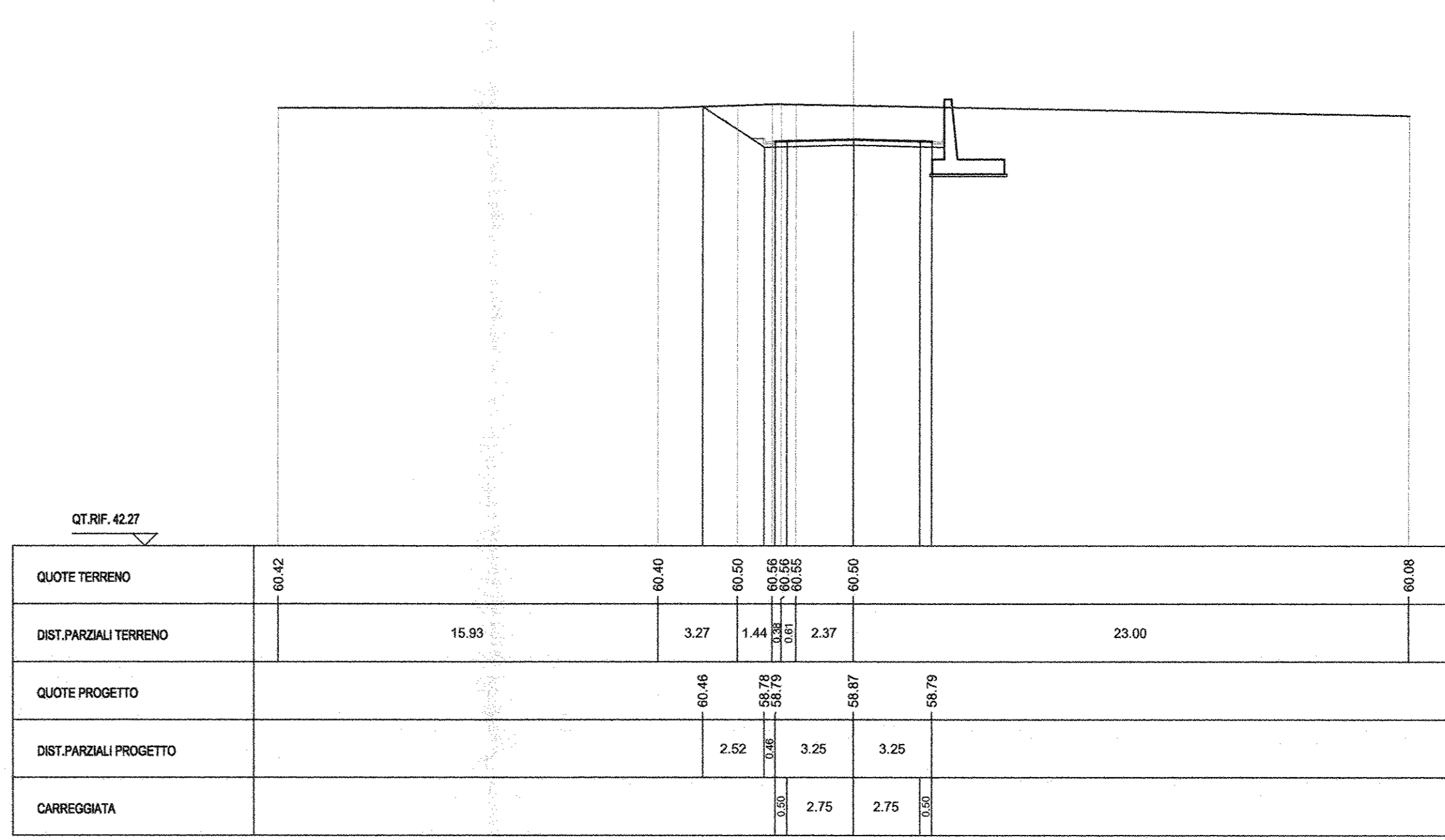
SCAVI E BONIFICHE	
ESISTENTE	26.850 m
RELEVATI	
TERRENO VEGETALE	1.000 m

SEZIONE N. 2  
QT. PROGETTO: 87,435  
DIST.PROG.: 25,000  
DIST.PREC.: 25,000  
DIST.BUCC.: 25,000



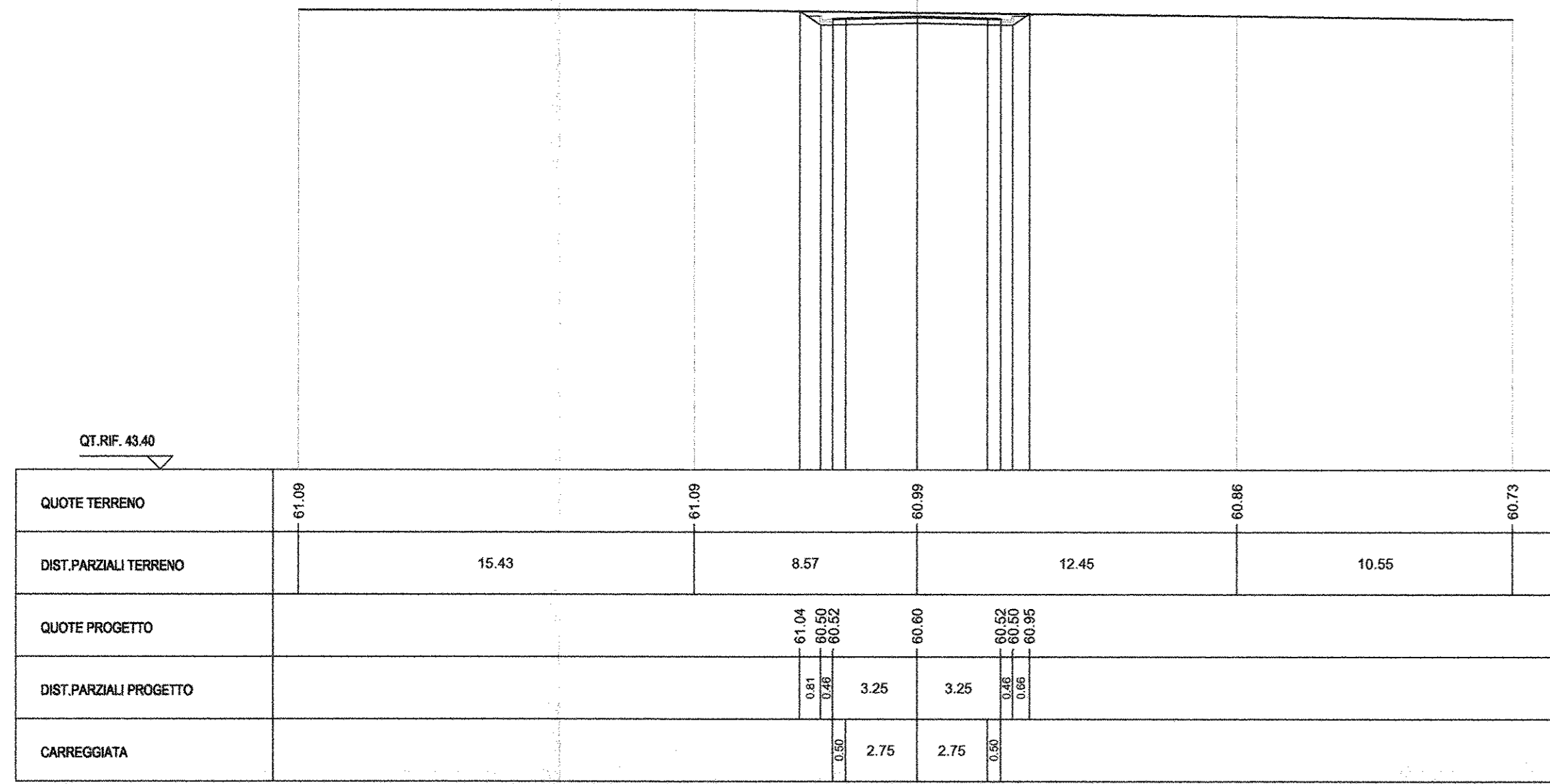
SCAVI E BONIFICHE	
ESISTENTE	18.874 m
RELEVATI	
TERRENO VEGETALE	1.000 m

SEZIONE N. 3  
QT. PROGETTO: 98,111  
DIST.PROG.: 25,000  
DIST.PREC.: 25,000  
DIST.BUCC.: 25,000



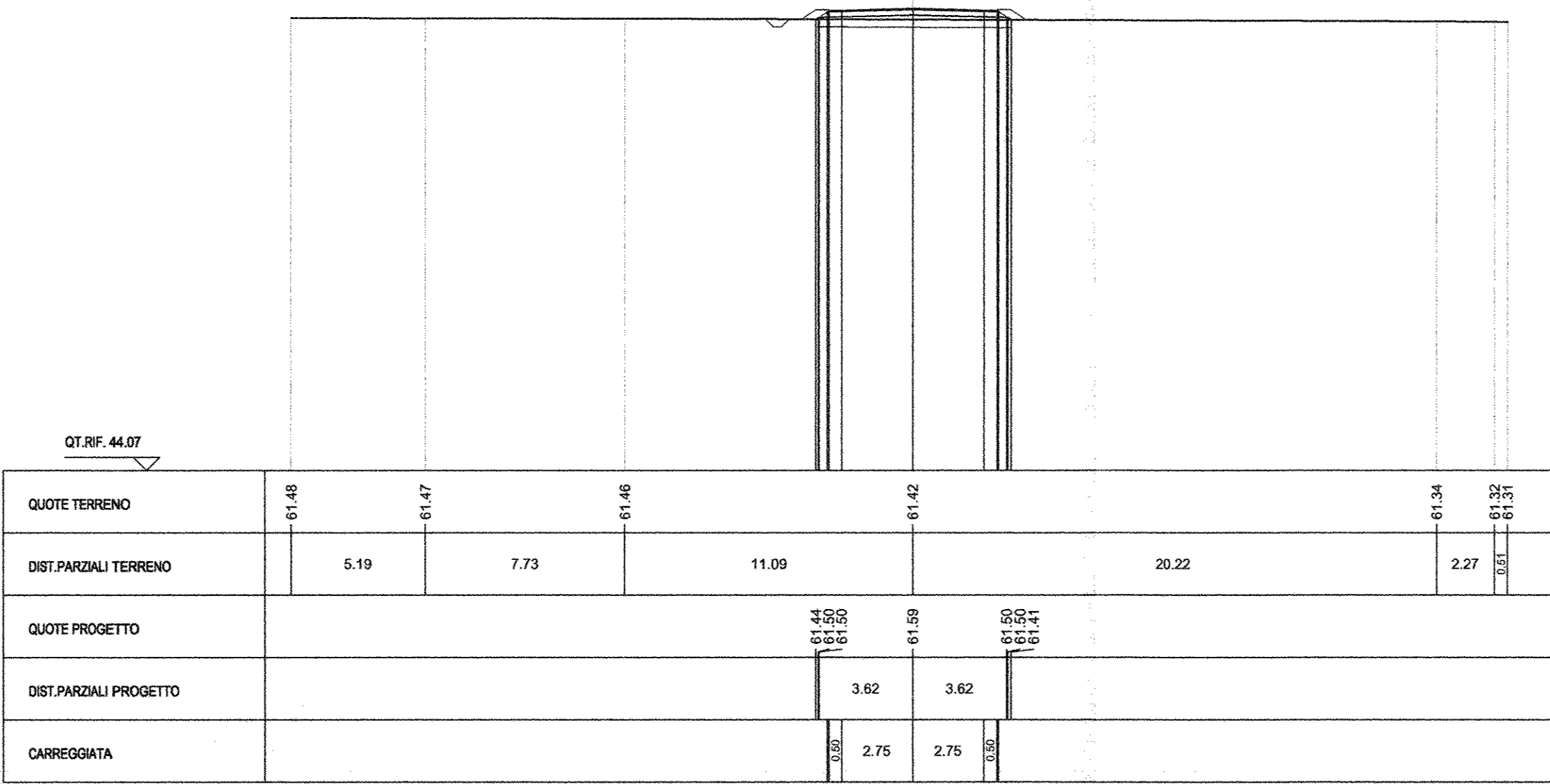
SCAVI E BONIFICHE	
ESISTENTE	3.819 m
RELEVATI	
TERRENO VEGETALE	1.000 m

SEZIONE N. 4  
QT. PROGETTO: 60,827  
DIST.PROG.: 75,000  
DIST.PREC.: 25,000  
DIST.BUCC.: 25,000



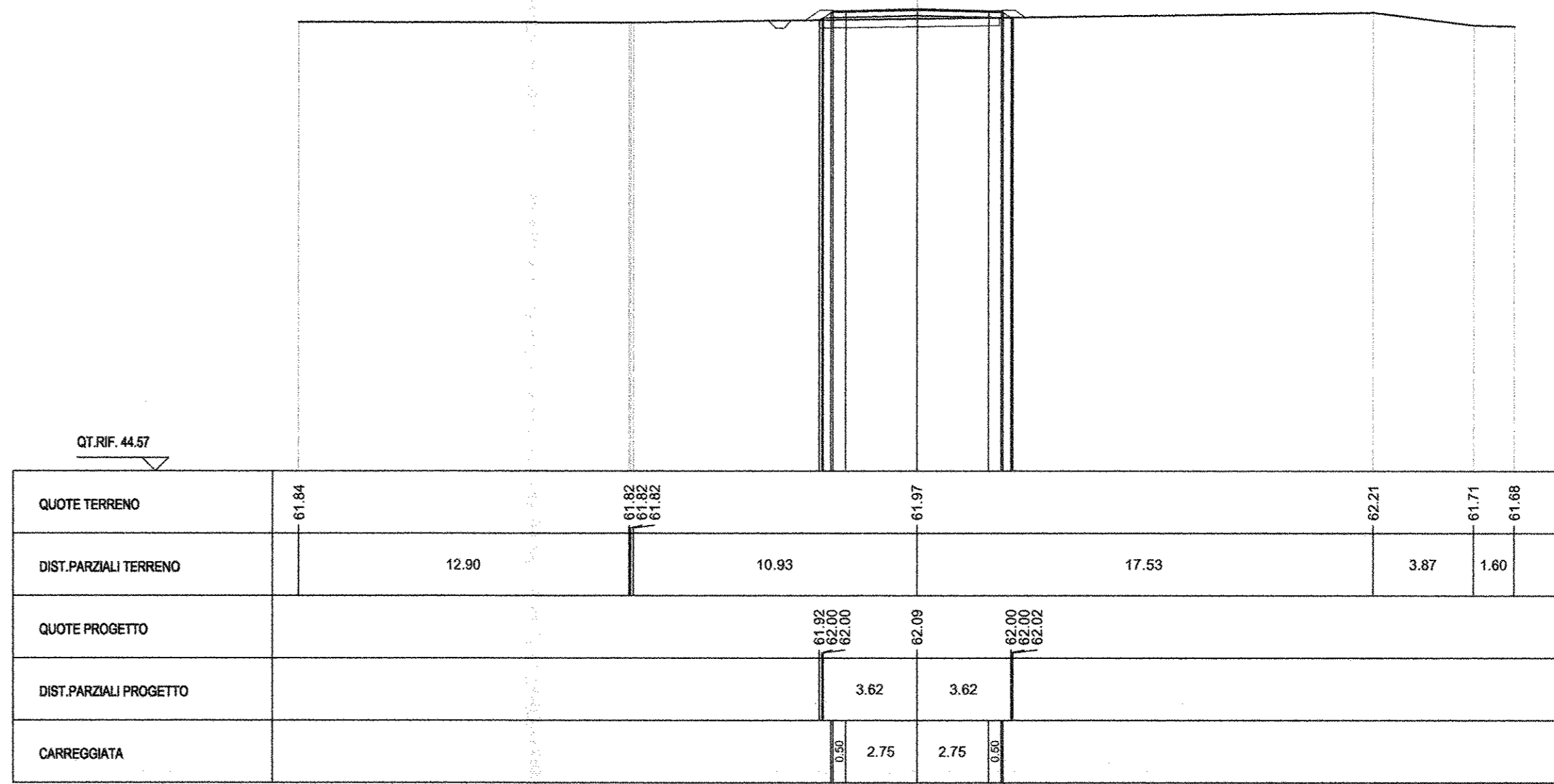
SCAVI E BONIFICHE	
ESISTENTE	2.468 m
RELEVATI	
TERRENO VEGETALE	2.452 m

SEZIONE N. 5  
QT. PROGETTO: 61,629  
DIST.PROG.: 100,000  
DIST.PREC.: 25,000  
DIST.BUCC.: 25,000



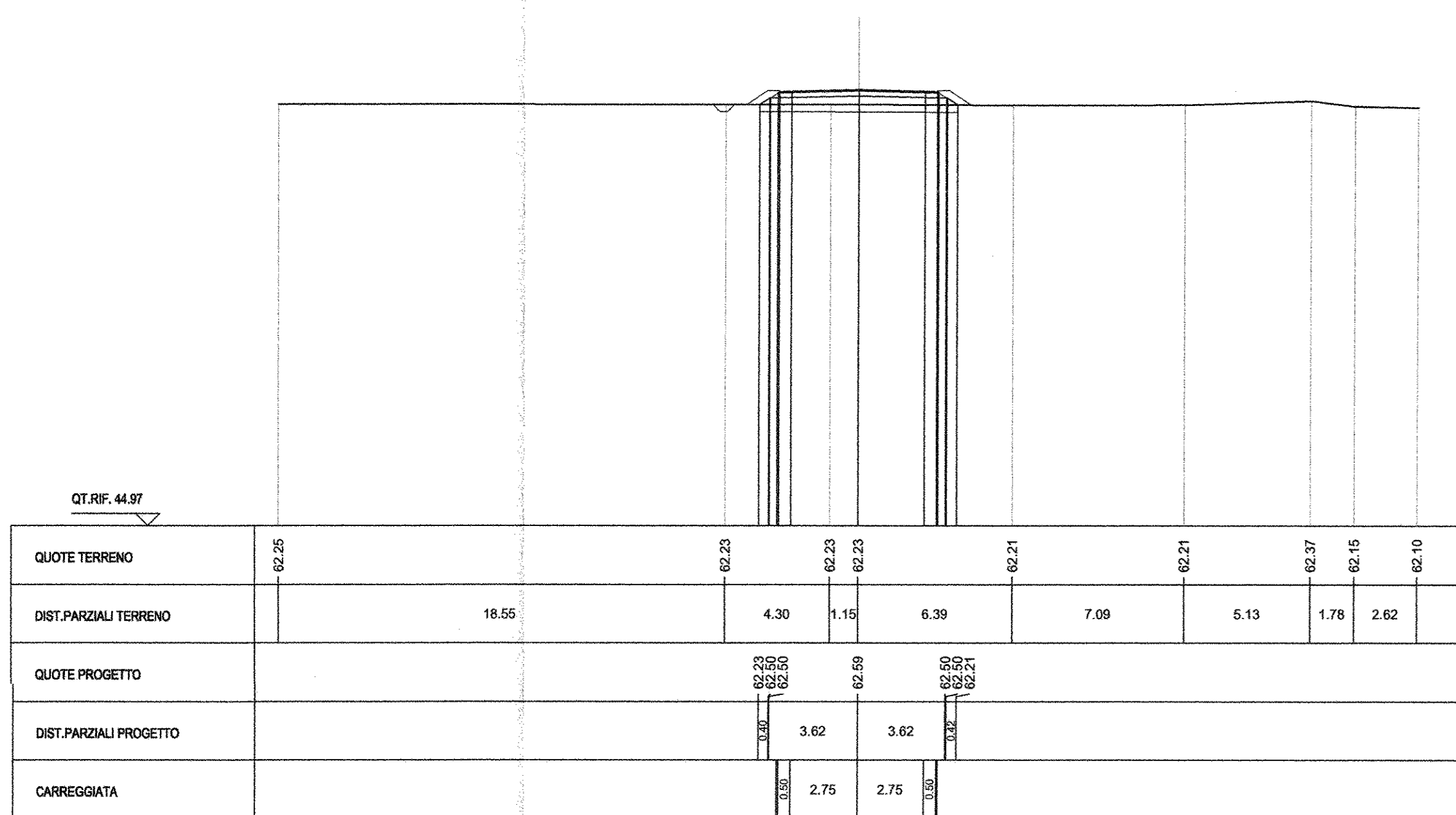
SCAVI E BONIFICHE	
ESISTENTE	3.000 m
RELEVATI	
TERRENO VEGETALE	2.256 m

SEZIONE N. 6  
QT. PROGETTO: 62,321  
DIST.PROG.: 125,000  
DIST.PREC.: 25,000  
DIST.BUCC.: 25,000



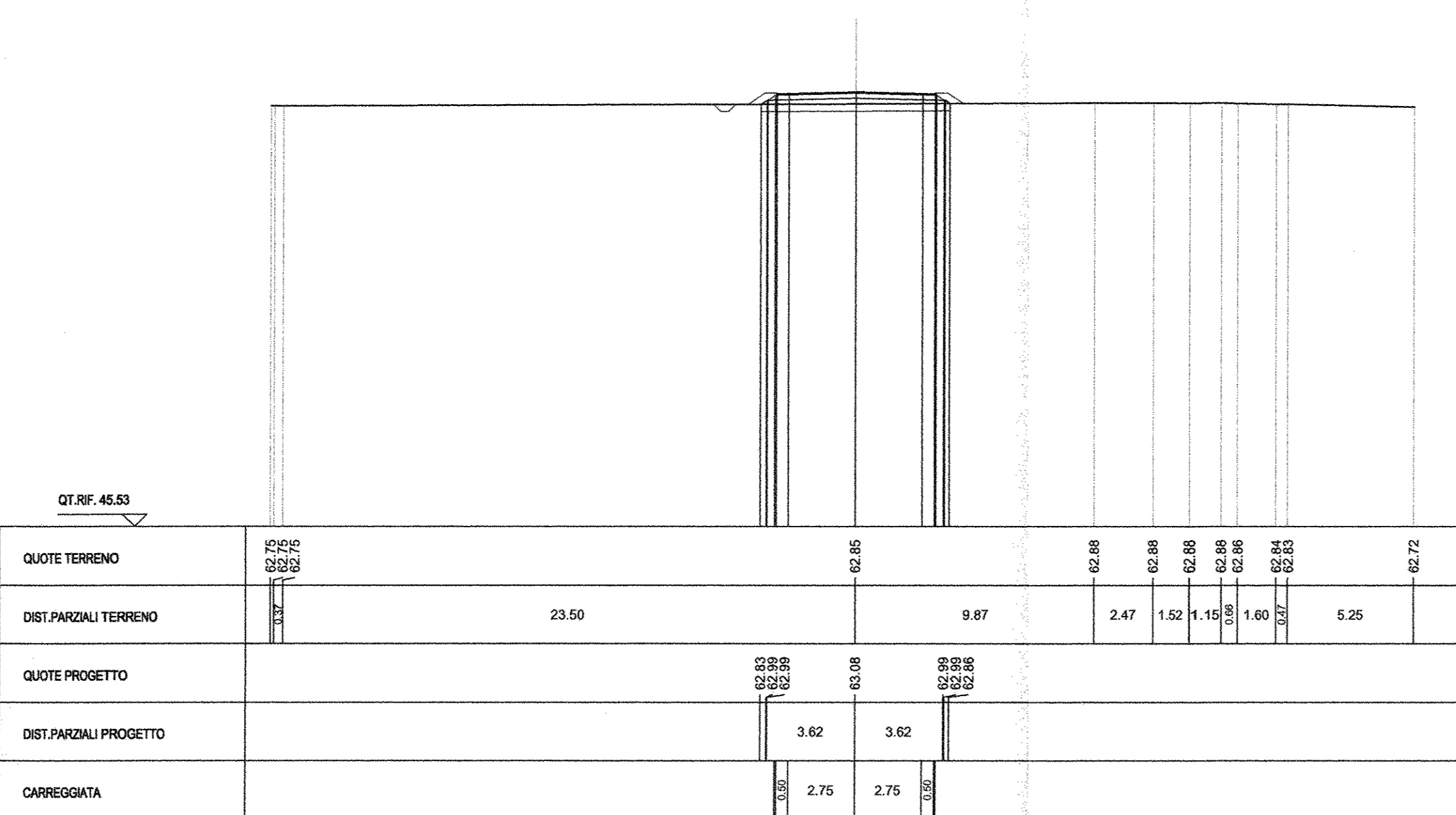
SCAVI E BONIFICHE	
ESISTENTE	8.140 m
RELEVATI	
TERRENO VEGETALE	3.156 m

SEZIONE N. 7  
QT. PROGETTO: 62,927  
DIST.PROG.: 150,000  
DIST.PREC.: 25,000  
DIST.BUCC.: 25,000



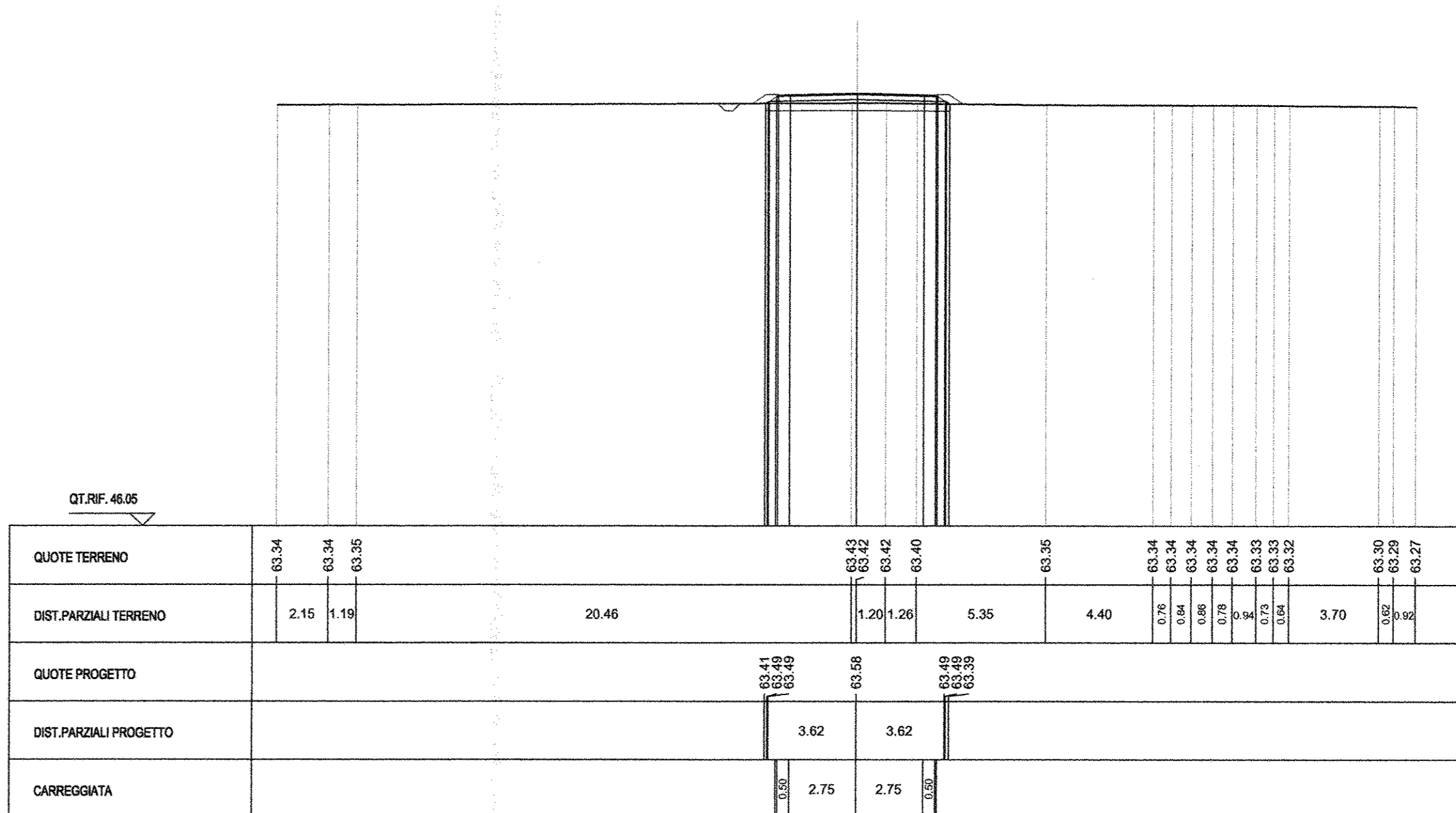
SCAVI E BONIFICHE	
ESISTENTE	7.750 m
RELEVATI	
TERRENO VEGETALE	2.200 m

SEZIONE N. 8  
QT. PROGETTO: 63,522  
DIST.PROG.: 175,000  
DIST.PREC.: 25,000  
DIST.BUCC.: 25,000



SCAVI E BONIFICHE	
ESISTENTE	7.520 m
RELEVATI	
TERRENO VEGETALE	2.200 m

SEZIONE N. 9  
QT. PROGETTO: 62,817  
DIST.PROG.: 200,000  
DIST.PREC.: 25,000  
DIST.BUCC.: 25,000



COMMITTENTE:

**DIREZIONE INVESTIMENTI  
PROGRAMMA NODO DI NAPOLI**

PROGETTAZIONE:

**ITALFER**  
GRUPPO FERROVIE DELLO STATO ITALIANO

**DIREZIONE TECNICA  
U.O. STRUTTURE**

**PROGETTO DEFINITIVO**

**ITINERARIO NAPOLI-BARI  
RADDOPPIO TRATTA CANCELLO-BENEVENTO  
L' LOTTO FUNZIONALE CANCELLO-FRASSO TELESINO E VARIANTE ALLA  
LINEA ROMA-NAPOLI VIA CASSINO NEL COMUNE DI MADDALONI**

Tratto Canello-Frasso Telesino - Viabilità di accesso alla S.S.E. al km 2+630 ed all'area di emergenza  
Sezioni trasversali - Tav. 1 di 3

SCALA:  
**1:200**

COMMESSA	LOTTO	FASE	ENTE	TIPO DOC.	OPERA/DISCIPLINA	PROGR.	REV.
IF01	01	D	09	W9	IF0805	0101	A

Rev.	Descrizione	Redatto	Data	Verificato	Data	Approvato	Data	Autografo	Data
A	Emissione Esecutiva	A. Toschi	Lug 2015	T. Albarici	Lug 2015	F. Cerone	Lug 2015	(Signature)	Lug 2015