

SCAVI E BONIFICHE	
SCAVO	8.000 m
FOSSEO	0.371 mq
RIELEVATI	
RIELEVATO	2.023 mq
TERRENO VEGETALE	3.981 m

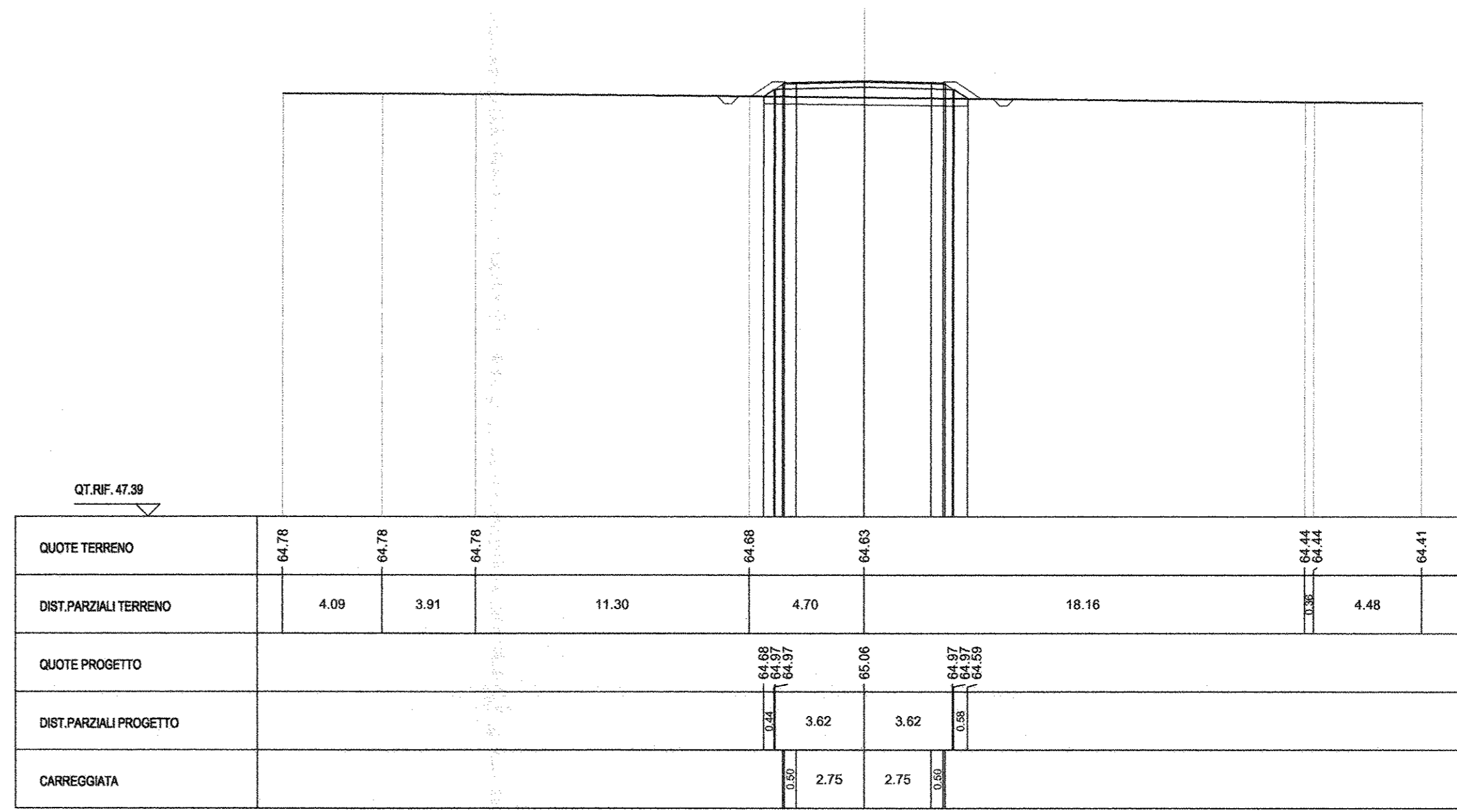
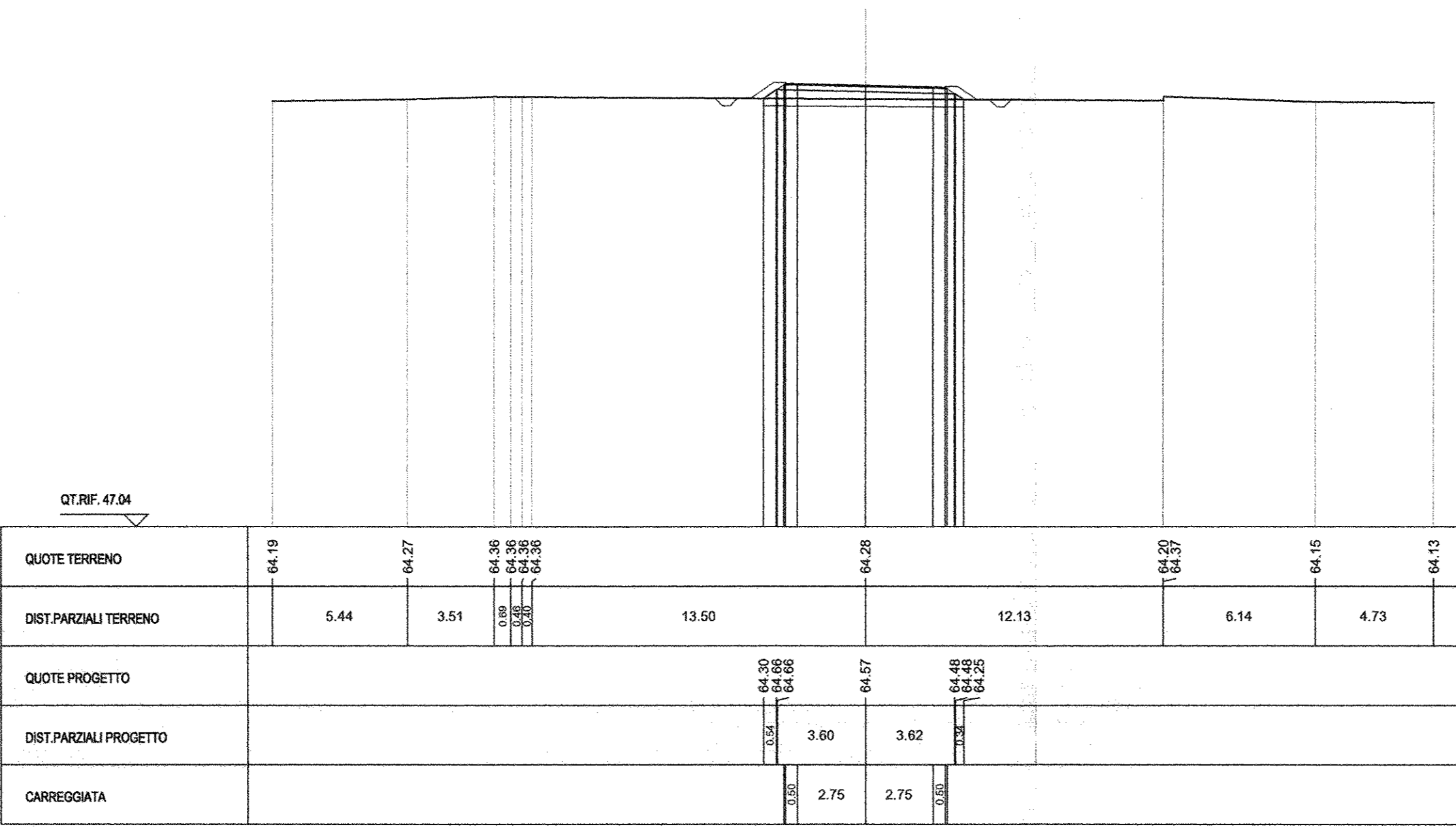
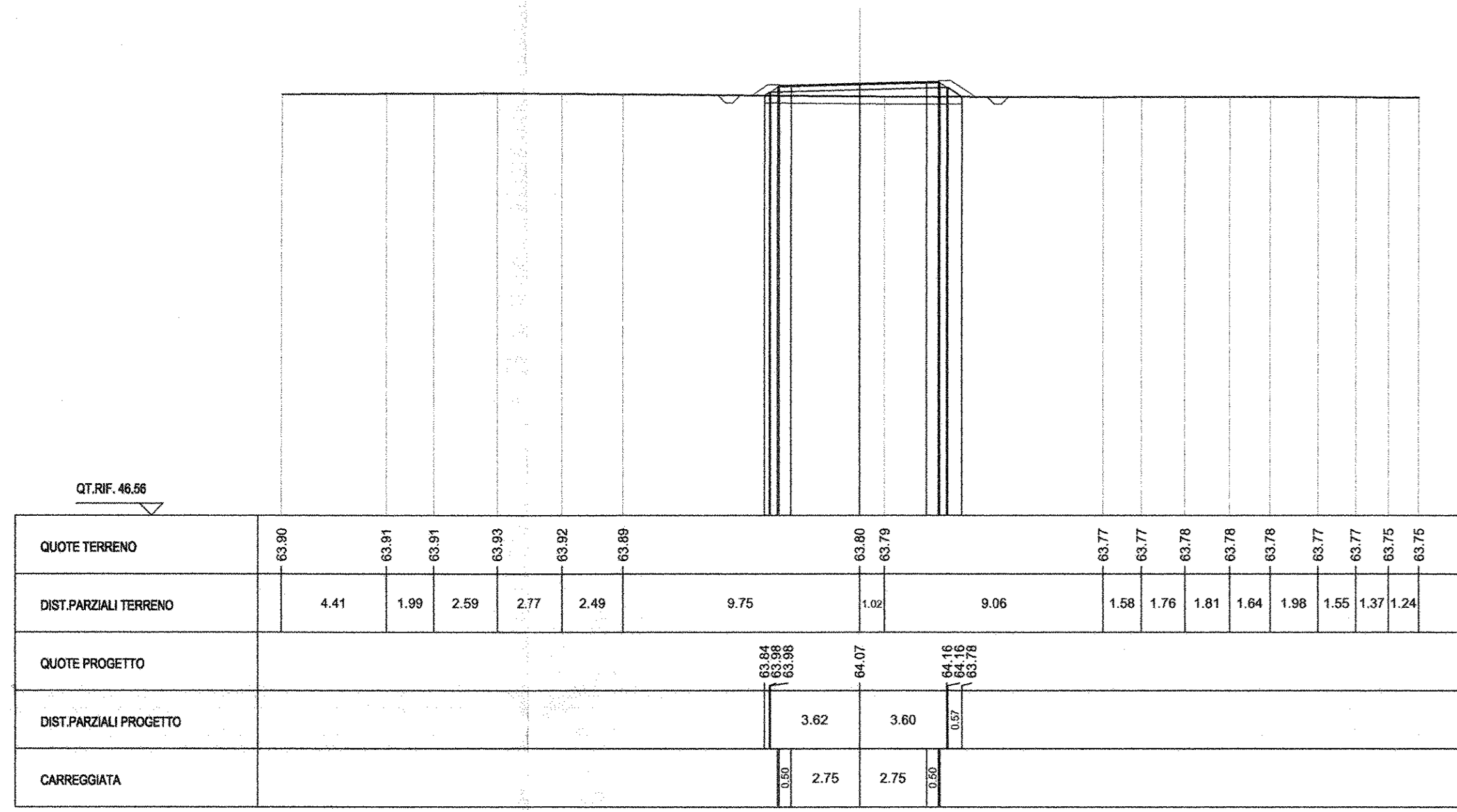
SEZIONE N. 10
 QT. PROGETTO: 64.313
 DIST. PROJ.: 25.000
 DIST. PREC.: 25.000
 DIST. SUCC.: 25.000

SCAVI E BONIFICHE	
SCAVO	8.180 m
FOSSEO	0.362 mq
RIELEVATI	
RIELEVATO	2.248 mq
TERRENO VEGETALE	3.191 m

SEZIONE N. 11
 QT. PROGETTO: 64.806
 DIST. PROJ.: 25.000
 DIST. PREC.: 25.000
 DIST. SUCC.: 25.000

SCAVI E BONIFICHE	
SCAVO	8.240 m
FOSSEO	0.360 mq
RIELEVATI	
RIELEVATO	3.008 mq
TERRENO VEGETALE	3.498 m

SEZIONE N. 12
 QT. PROGETTO: 65.304
 DIST. PROJ.: 275.000
 DIST. PREC.: 25.000
 DIST. SUCC.: 25.000



SCAVI E BONIFICHE	
SCAVO	8.960 m
FOSSEO	0.130 mq
RIELEVATI	
RIELEVATO	4.802 mq
TERRENO VEGETALE	4.156 m

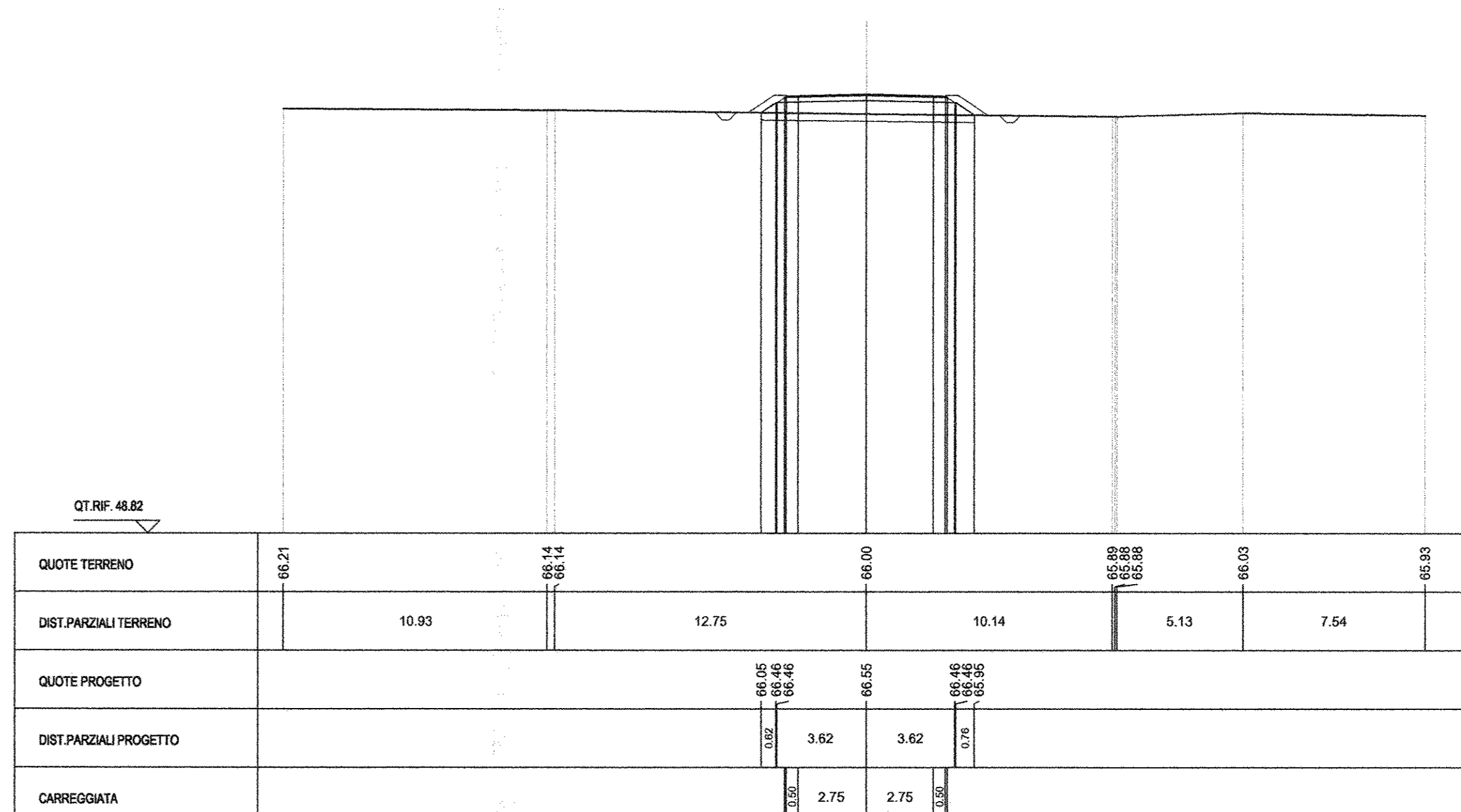
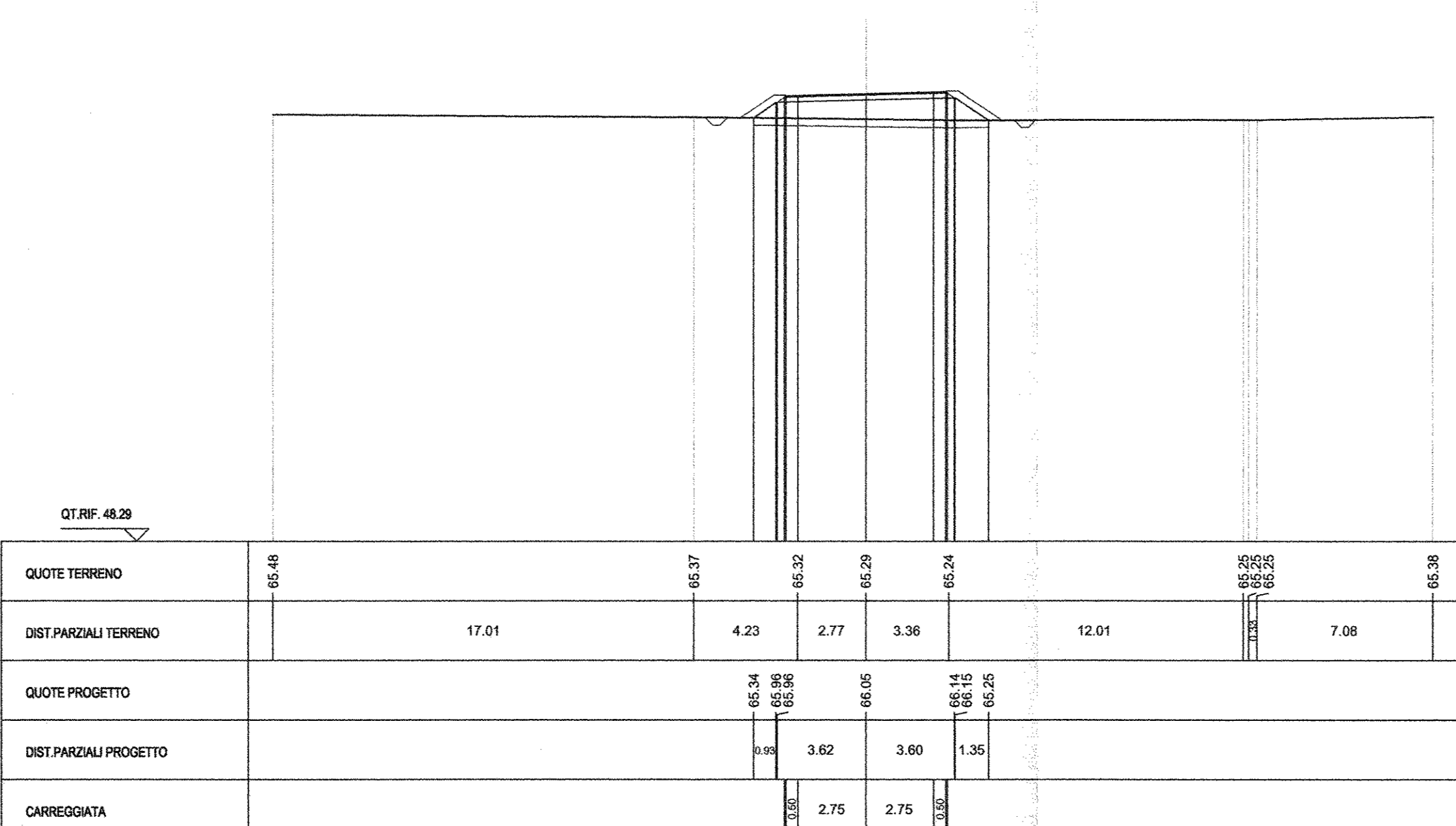
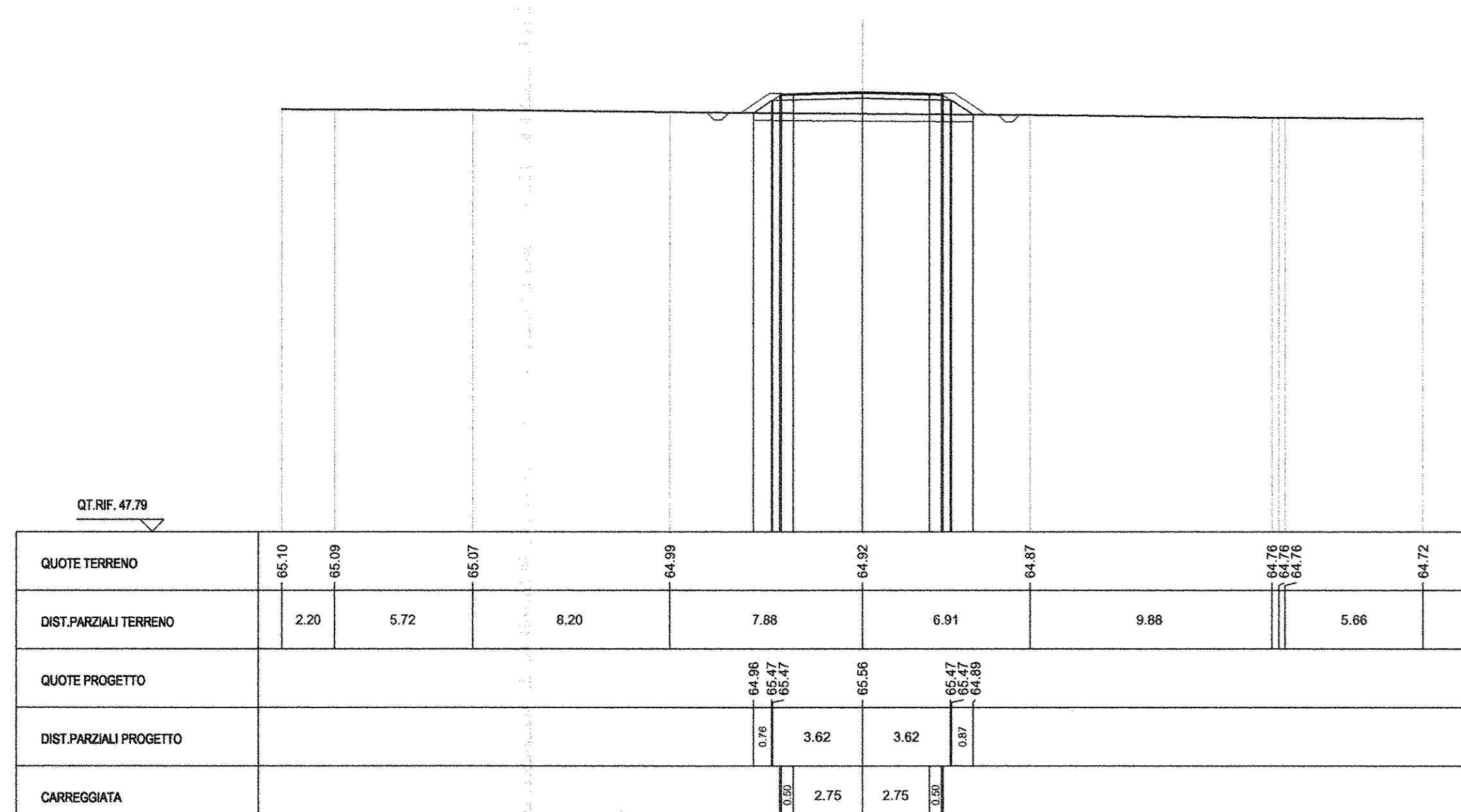
SEZIONE N. 13
 QT. PROGETTO: 65.798
 DIST. PROJ.: 300.000
 DIST. PREC.: 25.000
 DIST. SUCC.: 25.000

SCAVI E BONIFICHE	
SCAVO	8.938 m
FOSSEO	0.368 mq
RIELEVATI	
RIELEVATO	4.873 mq
TERRENO VEGETALE	4.680 m

SEZIONE N. 14
 QT. PROGETTO: 66.266
 DIST. PROJ.: 300.000
 DIST. PREC.: 25.000
 DIST. SUCC.: 25.000

SCAVI E BONIFICHE	
SCAVO	8.700 m
FOSSEO	0.311 mq
RIELEVATI	
RIELEVATO	3.977 mq
TERRENO VEGETALE	3.686 m

SEZIONE N. 15
 QT. PROGETTO: 66.790
 DIST. PROJ.: 300.000
 DIST. PREC.: 25.000
 DIST. SUCC.: 25.000



SCAVI E BONIFICHE	
SCAVO	8.740 m
FOSSEO	0.369 mq
RIELEVATI	
RIELEVATO	4.144 mq
TERRENO VEGETALE	3.800 m

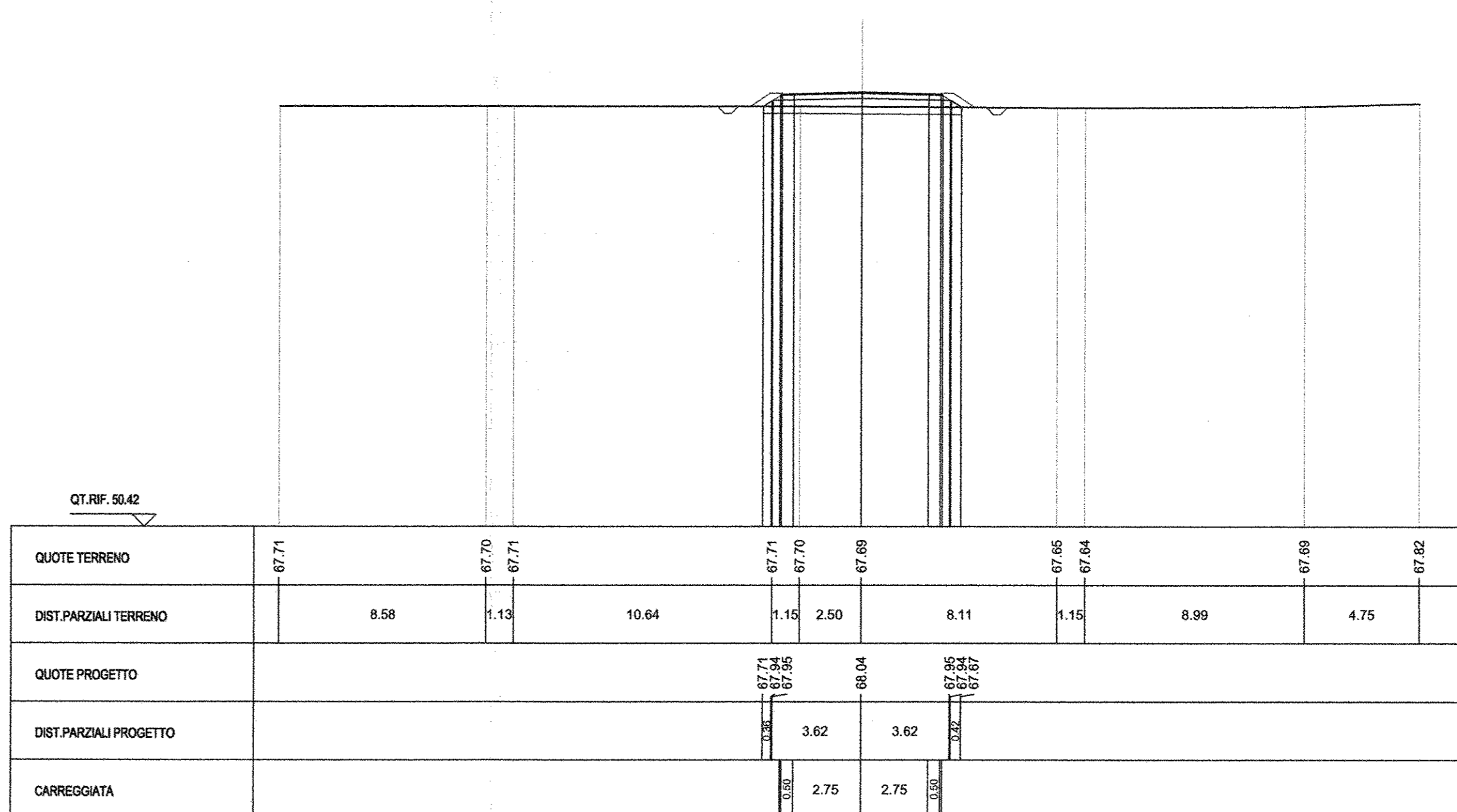
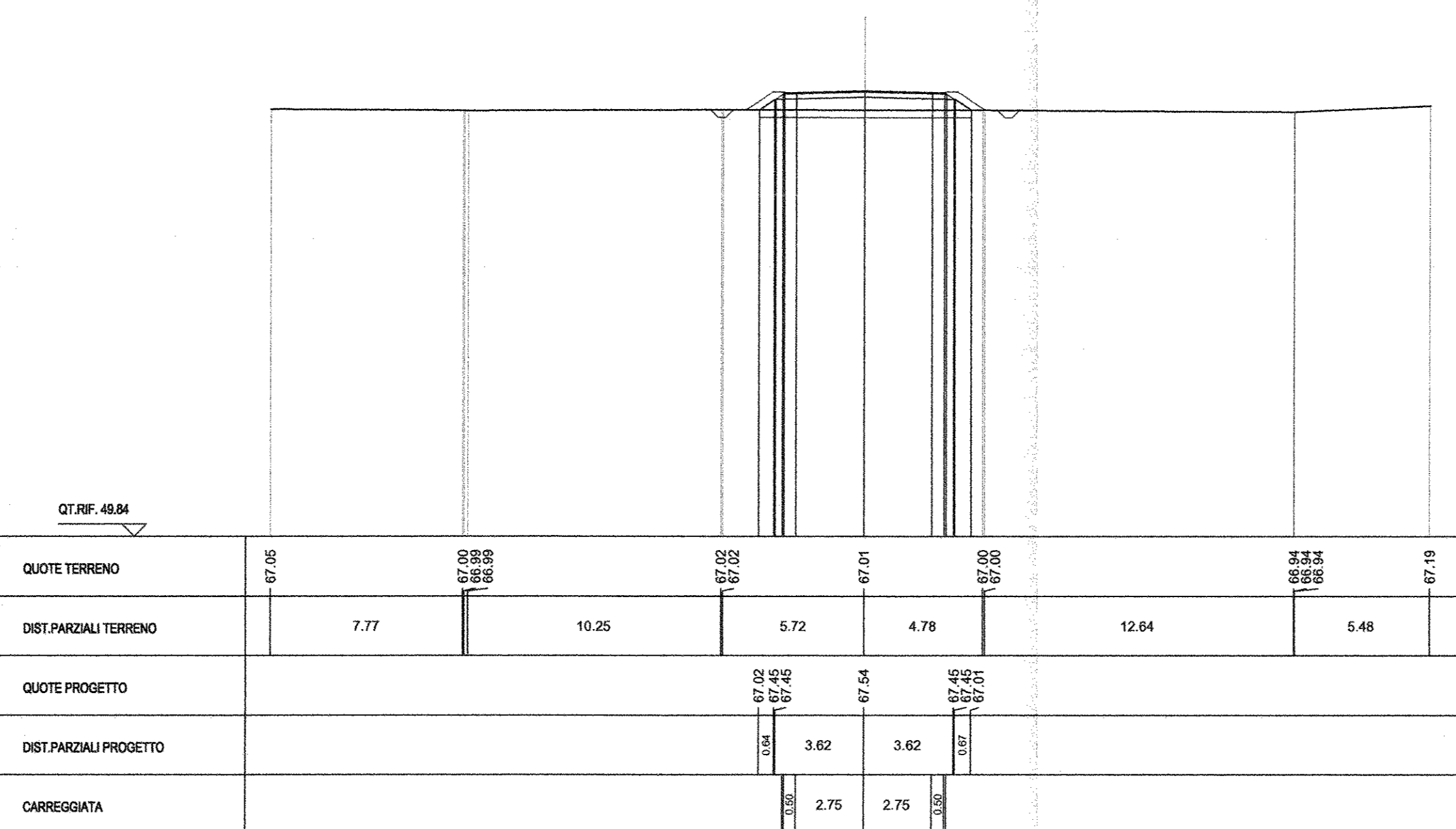
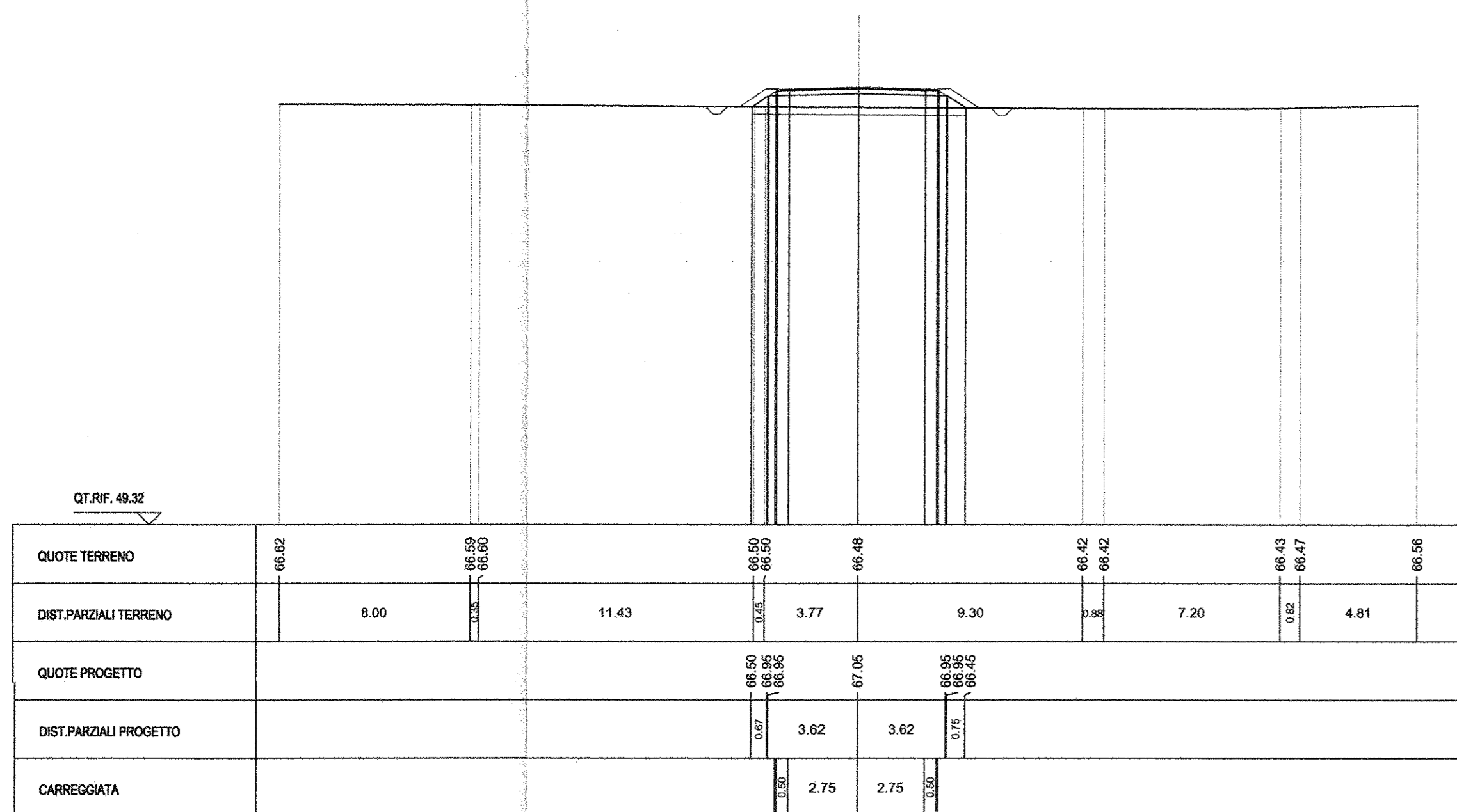
SEZIONE N. 16
 QT. PROGETTO: 67.288
 DIST. PROJ.: 375.000
 DIST. PREC.: 25.000
 DIST. SUCC.: 25.000

SCAVI E BONIFICHE	
SCAVO	8.630 m
FOSSEO	0.369 mq
RIELEVATI	
RIELEVATO	3.798 mq
TERRENO VEGETALE	3.400 m

SEZIONE N. 17
 QT. PROGETTO: 67.911
 DIST. PROJ.: 400.000
 DIST. PREC.: 25.000
 DIST. SUCC.: 25.000

SCAVI E BONIFICHE	
SCAVO	8.600 m
FOSSEO	0.369 mq
RIELEVATI	
RIELEVATO	2.941 mq
TERRENO VEGETALE	3.144 m

SEZIONE N. 18
 QT. PROGETTO: 68.790
 DIST. PROJ.: 425.000
 DIST. PREC.: 25.000
 DIST. SUCC.: 25.000



COMMITTENTE:

RFI
 RETE FERROVIARIA ITALIANA
 GRUPPO FERROVIE DELLO STATO ITALIANI

DIREZIONE INVESTIMENTI
PROGRAMMA NODO DI NAPOLI

PROGETTAZIONE:

ITALFERR
 GRUPPO FERROVIE DELLO STATO ITALIANI

DIREZIONE TECNICA
U.O. STRUTTURE

PROGETTO DEFINITIVO

ITINERARIO NAPOLI-BARI
RADDOPPIO TRATTA CANCELLO-FRASSO TELESINO E VARIANTE ALLA LINEA ROMA-NAPOLI VIA CASSINO NEL COMUNE DI MADDALONI

Tratto Cancello-Frasso Telesino - Viabilità di accesso alla S.S.E. al km 2+630 ed all'area di emergenza
 Sezioni trasversali - Tav. 2 di 3

SCALA: 1:200

COMMESSA LOTTO FASE ENTE TIPO DOC. OPERA/DISCIPLINA PROGR. REV.

IFOF 01 0 09 W9 IF0805 002 A

Revis.	Descrizione	Redatto	Data	Verificato	Data	Approvato	Data	Aut.izzato	Data
A	Emissione Esecutiva	A. Tolini	Lug. 2015	T. Abeni	Lug. 2015	F. Coroneo	Lug. 2015		

ITALFERR S.p.A.
 DIREZIONE INVESTIMENTI
 U.O. STRUTTURE
 Via Cassino, 10 - 80138 Napoli (NA)
 n. EMB.: 716