SCAVI E BONIFICHE	
SCOTICO	8.890 mq
FOSSO	0.369 mq
RILEVATI	
RILEVATO	4.484 mq
TERRENO VEGETALE	4.070 m

SEZIONE N. : 19
QT. PROGETTO : 68.772
DIST.PROG. : 450.000
DIST.PREC. : 25.000
DIST.SUCC. : 25.000

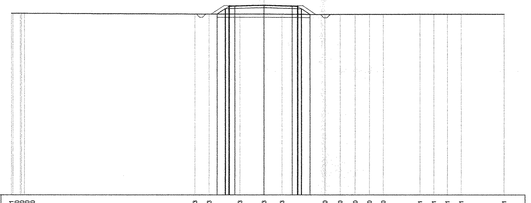

QT.RIF. 50.79

QUOTE TERRENO	68.51 68.51 68.50 68.50 68.50 68.50	67.93	67.93	67.93	67.93	67.93	67.90	67.90	67.90	67.90	67.90	67.91	67.91	67.91	67.91	67.91	67.91	67.91	67.91	67.91	67.91	67.91	67.91	67.91	67.91	67.91
DIST.PARZIALI TERRENO	0.71	16.25	1.35	2.69	2.27	1.73	4.19	1.42	1.44	1.37	1.33	3.53	1.31	1.31	1.32	4.05										
QUOTE PROGETTO				67.93	66.44 66.44 66.44	66.53		66.44 66.44 66.44	67.91																	
DIST.PARZIALI PROGETTO				0.77	3.62	3.62		3.62	0.80																	
CARREGGIATA				0.50	2.75	2.75	0.50																			

SCAVI E BONIFICHE	
STERRO	0.498 mq
FOSSO	0.357 mq
RILEVATI	
TERRENO VEGETALE	1.785 m

SEZIONE N. : 20
QT. PROGETTO : 69.267
DIST.PROG. : 475.000
DIST.PREC. : 25.000
DIST.SUCC. : 25.000

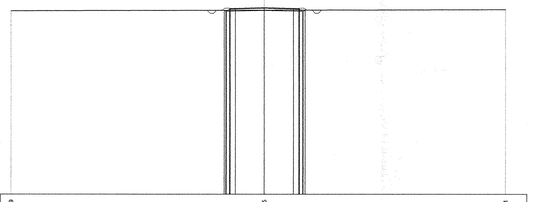

QT.RIF. 51.60

QUOTE TERRENO	68.99	69.05	69.11																							
DIST.PARZIALI TERRENO	24.00	23.00																								
QUOTE PROGETTO	69.04 69.04 69.04	69.03	69.04 69.04 69.04 69.06																							
DIST.PARZIALI PROGETTO	3.62	3.62																								
CARREGGIATA	0.50	2.75	2.75	0.50																						

SCAVI E BONIFICHE	
STERRO	0.495 mq
FOSSO	0.361 mq
RILEVATI	
TERRENO VEGETALE	1.799 m

SEZIONE N. : 21
QT. PROGETTO : 69.763
DIST.PROG. : 500.000
DIST.PREC. : 25.000
DIST.SUCC. : 5.553

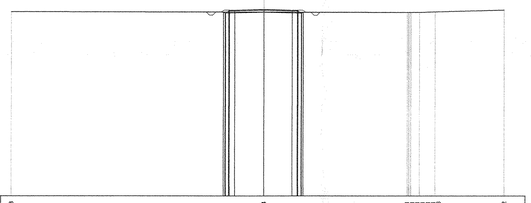

QT.RIF. 52.10

QUOTE TERRENO	69.58	69.54	69.51 69.51 69.51 69.51 69.51 69.56	69.72																						
DIST.PARZIALI TERRENO	24.00	13.77	0.81	1.47	6.58																					
QUOTE PROGETTO	69.43 69.43 69.43	69.52	69.43 69.43 69.43																							
DIST.PARZIALI PROGETTO	3.62	3.62																								
CARREGGIATA	0.50	2.75	2.75	0.50																						

SCAVI E BONIFICHE	
STERRO	0.629 mq
FOSSO	0.359 mq
RILEVATI	
TERRENO VEGETALE	1.744 m

SEZIONE N. : 22
QT. PROGETTO : 69.873
DIST.PROG. : 505.553
DIST.PREC. : 5.553

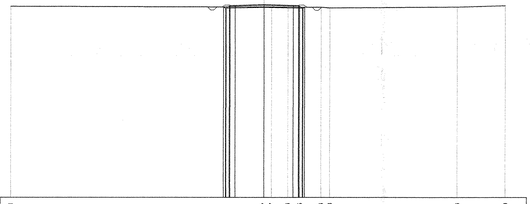

QT.RIF. 51.61

QUOTE TERRENO	69.71	69.67 69.67 69.66 69.65 69.64 69.65	69.66	69.80																						
DIST.PARZIALI TERRENO	24.00	0.72	1.54	1.13	2.02	0.83	12.24	4.52																		
QUOTE PROGETTO	69.63 69.63 69.63	69.63	69.63 69.63 69.63 69.63																							
DIST.PARZIALI PROGETTO	3.62	3.62																								
CARREGGIATA	0.50	2.75	2.75	0.50																						

COMMITTENTE:

RFI RETE FERROVIARIA ITALIANA
GRUPPO FERROVIE DELLO STATO ITALIANE

DIREZIONE INVESTIMENTI
PROGRAMMA NODO DI NAPOLI

PROGETTAZIONE:

ITALFERR
GRUPPO FERROVIE DELLO STATO ITALIANE

DIREZIONE TECNICA
U.O. STRUTTURE

PROGETTO DEFINITIVO

ITINERARIO NAPOLI-BARI
RADDOPPIO TRATTA CANCELLO-BENEVENTO
I° LOTTO FUNZIONALE CANCELLO-FRASSO TELESINO E VARIANTE ALLA LINEA ROMA-NAPOLI VIA CASSINO NEL COMUNE DI MADDALONI

Tratta Cancello-Frasso Telesino - Viabilità di accesso alla S.S.E. al km 2+630 ed all'area di emergenza

Sezioni trasversali - Tav. 3 di 3

SCALA : 1:200

COMMESSA	LOTTO	FASE	ENTE	TIPO DOC.	OPERA/DISCIPLINA	PROGR.	REV.
IF0F	01	D	09	W9	IF0805	003	A

Revis.	Descrizione	Redatto	Data	Verificato	Data	Approvato	Data	Autorizzato	Data
A	Emissione Esecutiva	A. Tosiani	Lug. 2015	T. Albertini	Lug. 2015	F.Cerrone	Lug. 2015	A. Veloce	

ITALFERR S.p.A.
DIREZIONE TECNICA
U.O. STRUTTURE
Ing. Antonio VELOCE
Ordine degli Ingegneri della Provincia di Roma n. A20783

File: IF0F.01.D.09.W9.IF00805.003.A

n. Elab.: 717