SCAVI E BONIFICHE	
SCOTICO	9.620 m
RILEVATI	
RILEVATO	7.946 mq
TERRENO VEGETALE	4.736 m

SEZIONE N. : 8
QT. PROGETTO : 106.243
DIST.PROG. : 150.000
DIST.PREC. : 25.000
DIST.SUCC. : 25.000

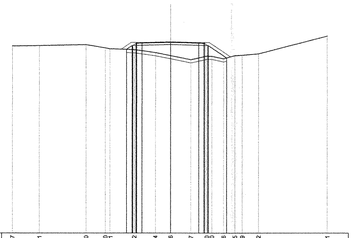

SCALA 1:200

QT.RIF. 88.14

QUOTE TERRENO	106.87	106.91	106.93	106.70 106.73 106.80	106.42	106.34	106.36	104.27	104.90 104.95	104.86	104.95 104.99	105.12														106.81
DIST.PARZIALI TERRENO	2.52		4.41		1.83	0.48	2.32	2.03	1.45	1.97	1.54	0.11	1.13	0.09	1.54		6.54									
QUOTE PROGETTO							106.55 106.91 106.91		106.00		105.91 105.87		104.74													
DIST.PARZIALI PROGETTO							0.65		3.62		3.62		1.76													
CARREGGIATA								0.35	2.75		2.75			0.55												

SCAVI E BONIFICHE	
SCOTICO	8.620 m
RILEVATI	
RILEVATO	4.214 mq
TERRENO VEGETALE	3.992 m

SEZIONE N. : 9
QT. PROGETTO : 107.393
DIST.PROG. : 175.000
DIST.PREC. : 25.000
DIST.SUCC. : 25.000

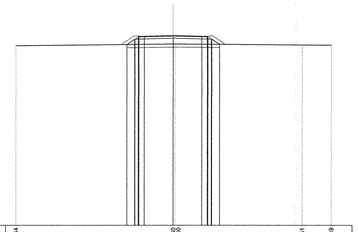

SCALA 1:200

QT.RIF. 89.42

QUOTE TERRENO	106.44												106.93 106.93											106.51		106.49
DIST.PARZIALI TERRENO							15.00										12.12								2.71	
QUOTE PROGETTO												106.56 107.06 107.06			107.15					107.06 107.06 106.51						
DIST.PARZIALI PROGETTO											0.75		3.62			3.62			0.75							
CARREGGIATA										0.35		2.75			2.75			0.55								

SCAVI E BONIFICHE	
SCOTICO	9.330 m
RILEVATI	
RILEVATO	5.588 mq
TERRENO VEGETALE	4.598 m

SEZIONE N. : 10
QT. PROGETTO : 108.205
DIST.PROG. : 200.000
DIST.PREC. : 25.000
DIST.SUCC. : 25.000

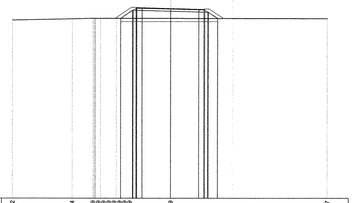

SCALA 1:200

QT.RIF. 90.26

QUOTE TERRENO	107.12		107.24	107.29 107.29 107.29 107.29 107.29 107.29 107.29 107.29 107.29 107.29					107.29																	107.27
DIST.PARZIALI TERRENO		5.64			1.94	0.12	1.49		5.20								15.00									
QUOTE PROGETTO								107.29	108.55 108.55 108.55		107.96				107.87 107.87 107.78											
DIST.PARZIALI PROGETTO								1.15	3.60		3.62			0.89												
CARREGGIATA								0.35	2.75		2.75			0.55												

SCAVI E BONIFICHE	
SCOTICO	9.490 m
RILEVATI	
RILEVATO	5.919 mq
TERRENO VEGETALE	4.828 m

SEZIONE N. : 11
QT. PROGETTO : 109.010
DIST.PROG. : 225.000
DIST.PREC. : 25.000
DIST.SUCC. : 25.000

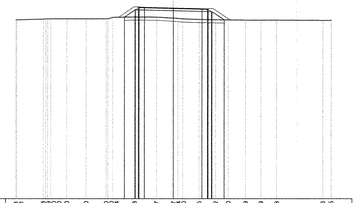

SCALA 1:200

QT.RIF. 90.97

QUOTE TERRENO	107.91 107.91			107.98 107.98 108.00 108.05 108.05 108.00			108.00		108.00 108.00 108.00 108.14		108.13		108.17		108.07 108.05 108.04 108.00		107.96		107.92	107.90	107.89	107.89	107.88		107.86 107.85	
DIST.PARZIALI TERRENO		2.56			1.52	1.85	1.90		2.09	2.09	1.58	0.07	1.57	0.12	1.53	1.20	1.66	1.46	1.50		4.40			0.17		
QUOTE PROGETTO									108.17	108.86 108.86 108.86			108.77		108.68 108.68 107.91											
DIST.PARZIALI PROGETTO									1.04	3.60			3.62		1.18											
CARREGGIATA								0.35	2.75		2.75			0.55												

SCAVI E BONIFICHE	
SCOTICO	12.900 m
RILEVATI	
RILEVATO	17.005 mq
TERRENO VEGETALE	8.960 m

SEZIONE N. : 12
QT. PROGETTO : 109.762
DIST.PROG. : 250.000
DIST.PREC. : 25.000
DIST.SUCC. : 25.000

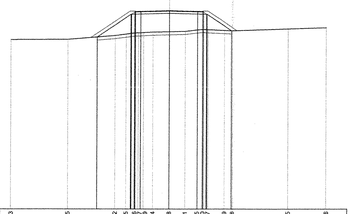

SCALA 1:200

QT.RIF. 90.97

QUOTE TERRENO	107.03		107.05			107.42	107.42	107.42 107.42 107.42 107.42 107.42 107.42 107.42	107.74	107.78	107.81	107.85	107.87 107.87 107.87 107.87		107.89		107.89			108.05			108.16
DIST.PARZIALI TERRENO		5.37		4.45		1.01	0.00	0.00 0.00 0.00 0.00 0.00 0.00 0.00	0.32	1.57	1.55	1.17	0.00	0.00 0.00 0.00 0.00	1.57	0.17		5.30			3.60		
QUOTE PROGETTO					107.27			109.42 109.42 109.42		109.62				109.42 109.42 109.42			107.86						
DIST.PARZIALI PROGETTO					3.23			3.62		3.62				3.62			2.35						
CARREGGIATA								0.35	2.75		2.75			0.55									

SCAVI E BONIFICHE	
SCOTICO	12.880 m
RILEVATI	
RILEVATO	18.840 mq
TERRENO VEGETALE	8.866 m

SEZIONE N. : 13
QT. PROGETTO : 110.000
DIST.PROG. : 275.000
DIST.PREC. : 25.000
DIST.SUCC. : 25.000

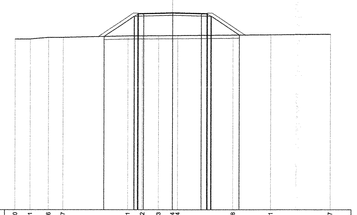

SCALA 1:200

QT.RIF. 91.33

QUOTE TERRENO	107.50	107.51	107.65	107.67					107.81	107.82	107.83	107.84 107.84					107.88		107.91				107.97			
DIST.PARZIALI TERRENO	1.45	1.75	1.39		6.15				1.39	1.55	1.32	0.16		5.23				3.61			5.66					
QUOTE PROGETTO							107.76		109.67 109.67 109.67			108.79			109.67 109.67 107.89											
DIST.PARZIALI PROGETTO							2.87		3.62			3.62			2.67											
CARREGGIATA								0.35	2.75		2.75			0.55												

COMMITTENTE:

RFI RETE FERROVIARIA ITALIANA
GRUPPO FERROVIE DELLO STATO ITALIANE

DIREZIONE INVESTIMENTI
PROGRAMMA NODO DI NAPOLI

PROGETTAZIONE:

ITALFERR
GRUPPO FERROVIE DELLO STATO ITALIANE

DIREZIONE TECNICA
U.O. STRUTTURE

PROGETTO DEFINITIVO

ITINERARIO NAPOLI-BARI
RADDOPPIO TRATTA CANCELLO-BENEVENTO
I° LOTTO FUNZIONALE CANCELLO-FRASSO TELESINO E VARIANTE ALLA LINEA ROMA-NAPOLI VIA CASSINO NEL COMUNE DI MADDALONI

Tratta Cancello-Frasso Telesino - Viabilità Finestra n°1 Galleria Monte Aglio km 3+772

Sezioni trasversali - Tav. 2 di 2

SCALA : 1:200

COMMESSA	LOTTO	FASE	ENTE	TIPO DOC.	OPERA/DISCIPLINA	PROGR.	REV.
IF0F	01	D	09	W9	IF1005	002	A

Revis.	Descrizione	Redatto	Data	Verificato	Data	Approvato	Data	Autorizzato	Data
A	Emissione Esecutiva	A. Tosiani	Lug. 2015	T. Alberini	Lug. 2015	F.Cerrone	Lug. 2015	A. Vitale	

ITALFERR S.p.A.
U.O. STRUTTURE
Dott. Ing. Antonio Vitale
Ordine degli Ingegneri della Provincia di Roma n. A20193

File: IF0F.01.D.09.W9.IF1005.002.A

n. Elab.: 743