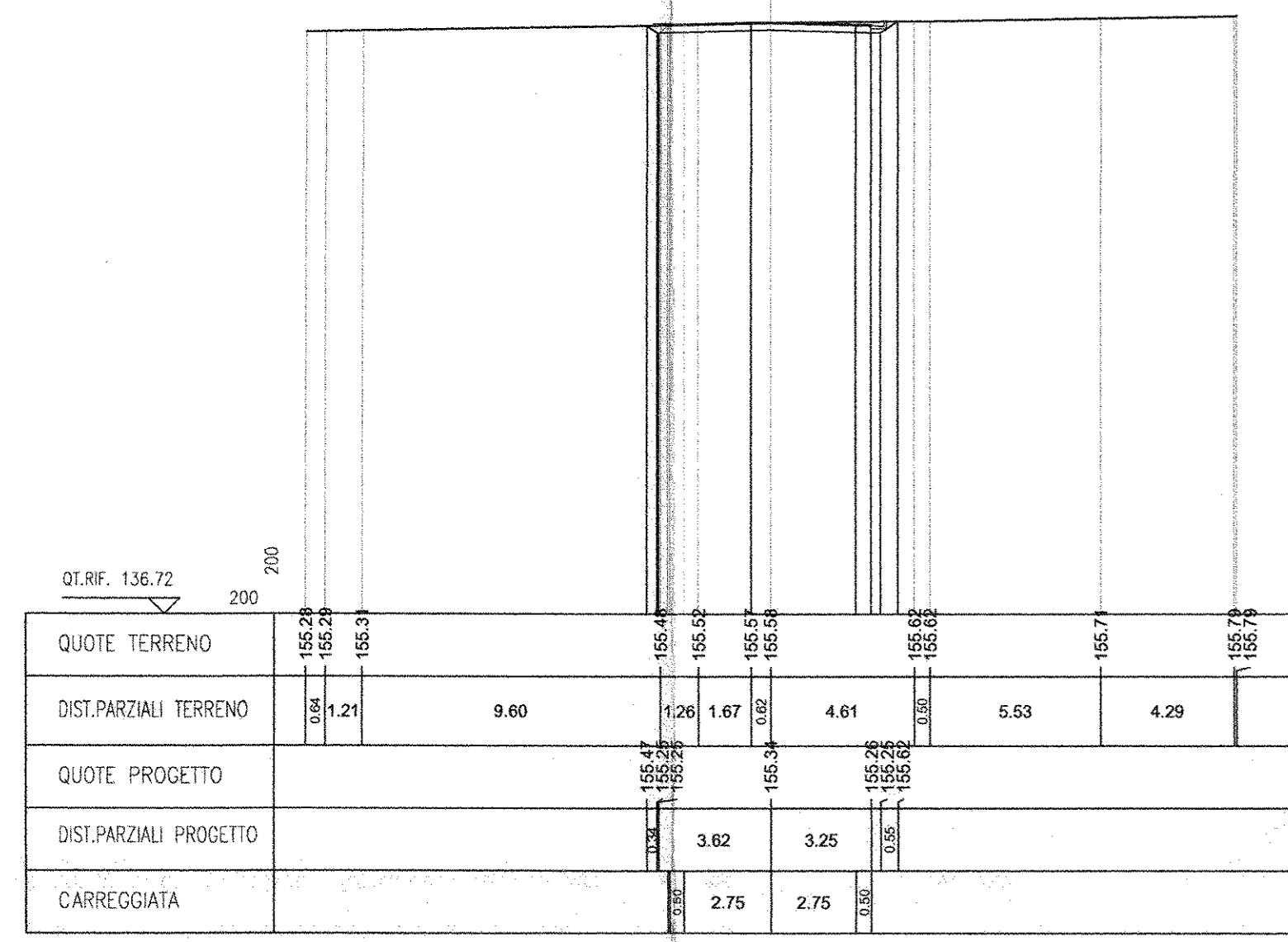


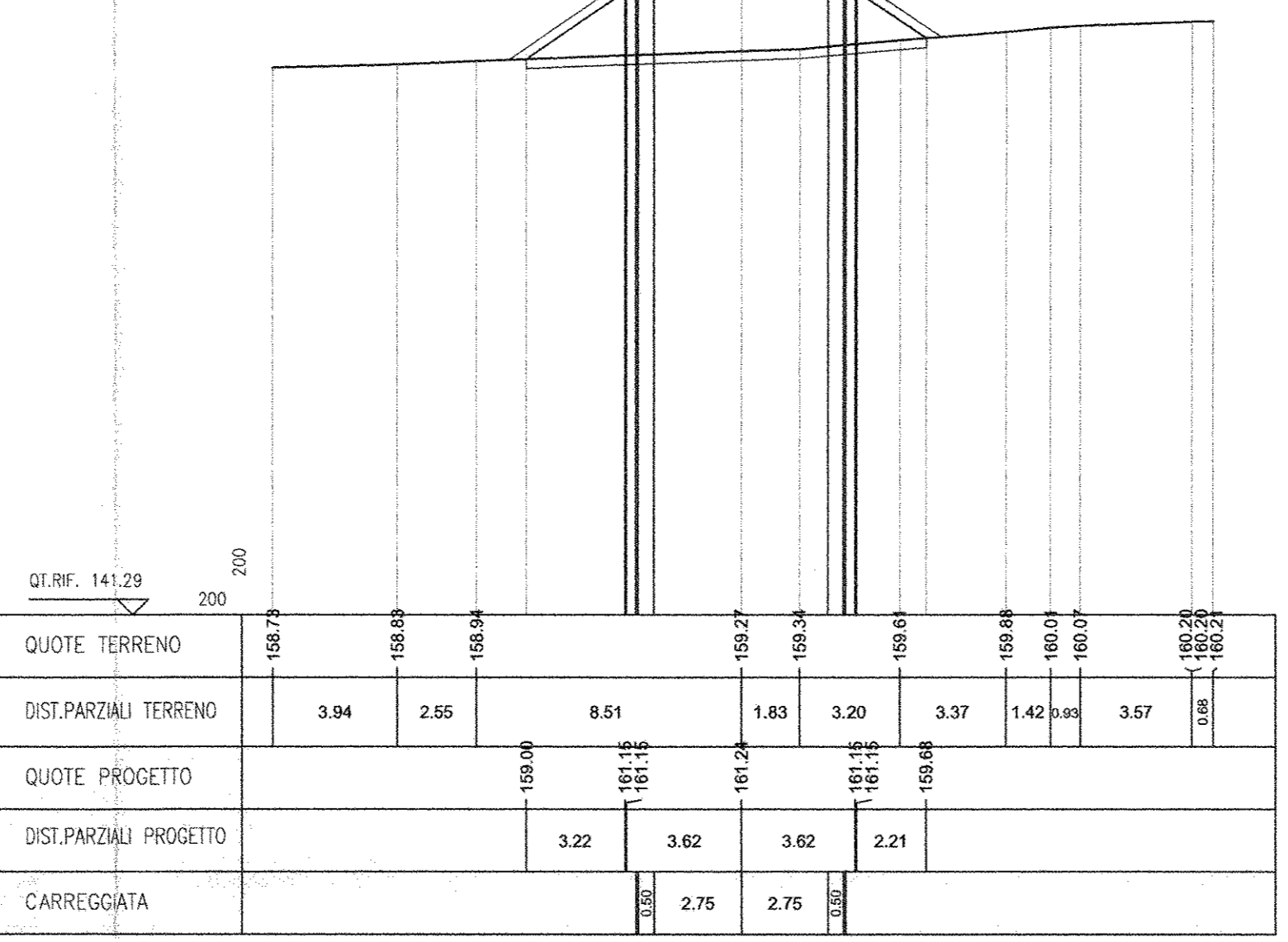
SCAVI BONIFICHE	
STERZO	2.168 m
RIEVAI	
TERRENO VEGETALE	3.899 m

SEZIONE N. 2
 QI. PROGETTO : 155.580
 DIST.PROC. : 25.000
 DIST.PREC. : 25.000
 DIST.SUCC. : 25.000



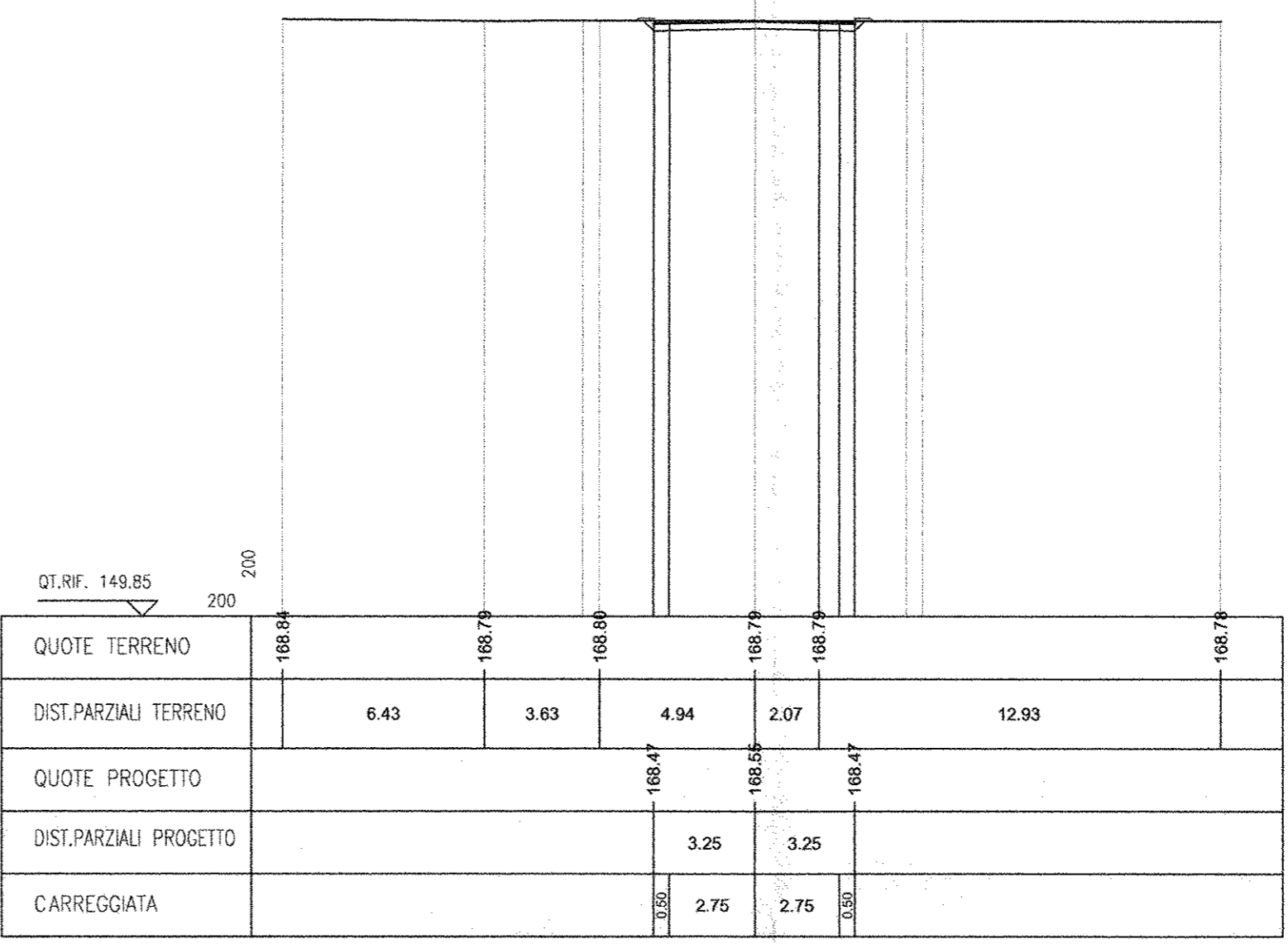
SCAVI BONIFICHE	
STERZO	12.750 m
RIEVAI	
TERRENO VEGETALE	19.120 m

SEZIONE N. 5
 QI. PROGETTO : 161.484
 DIST.PROC. : 160.000
 DIST.PREC. : 25.000
 DIST.SUCC. : 25.000



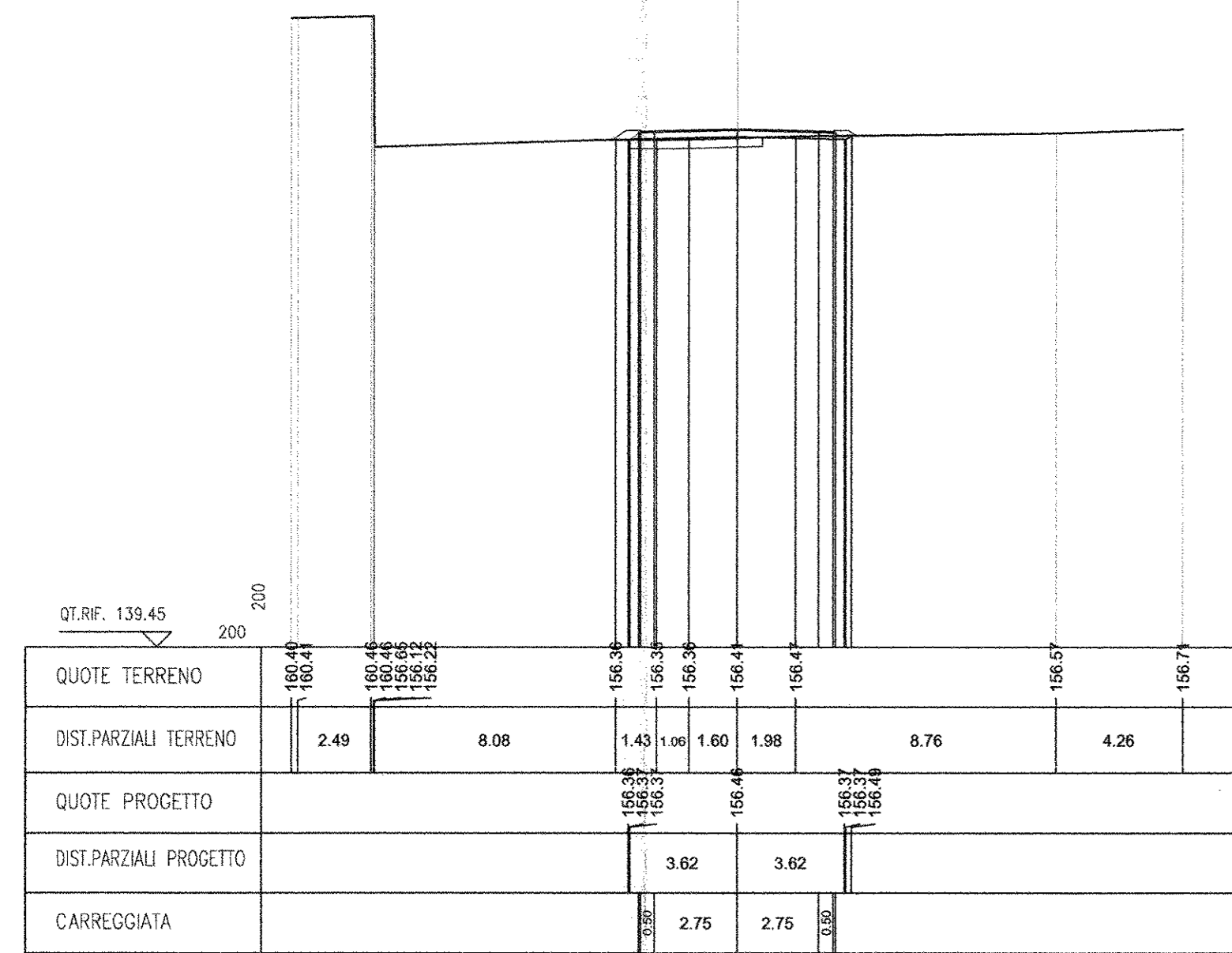
SCAVI BONIFICHE	
STERZO	3.150 m
RIEVAI	
TERRENO VEGETALE	1.974 m

SEZIONE N. 8
 QI. PROGETTO : 168.792
 DIST.PROC. : 175.000
 DIST.PREC. : 25.000
 DIST.SUCC. : 25.000



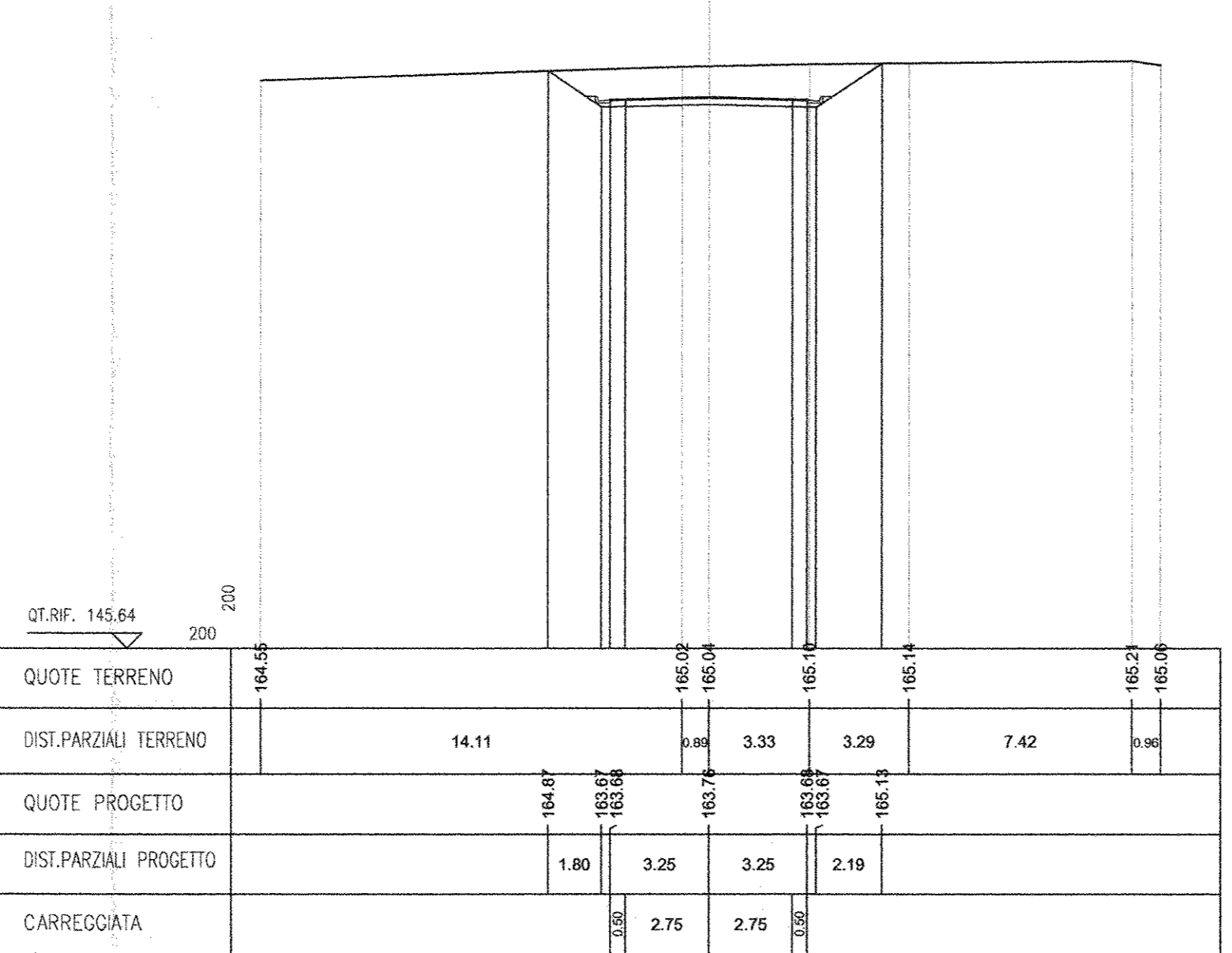
SCAVI BONIFICHE	
STERZO	6.188 m
RIEVAI	
TERRENO VEGETALE	3.777 m

SEZIONE N. 3
 QI. PROGETTO : 156.697
 DIST.PROC. : 50.000
 DIST.PREC. : 25.000
 DIST.SUCC. : 25.000



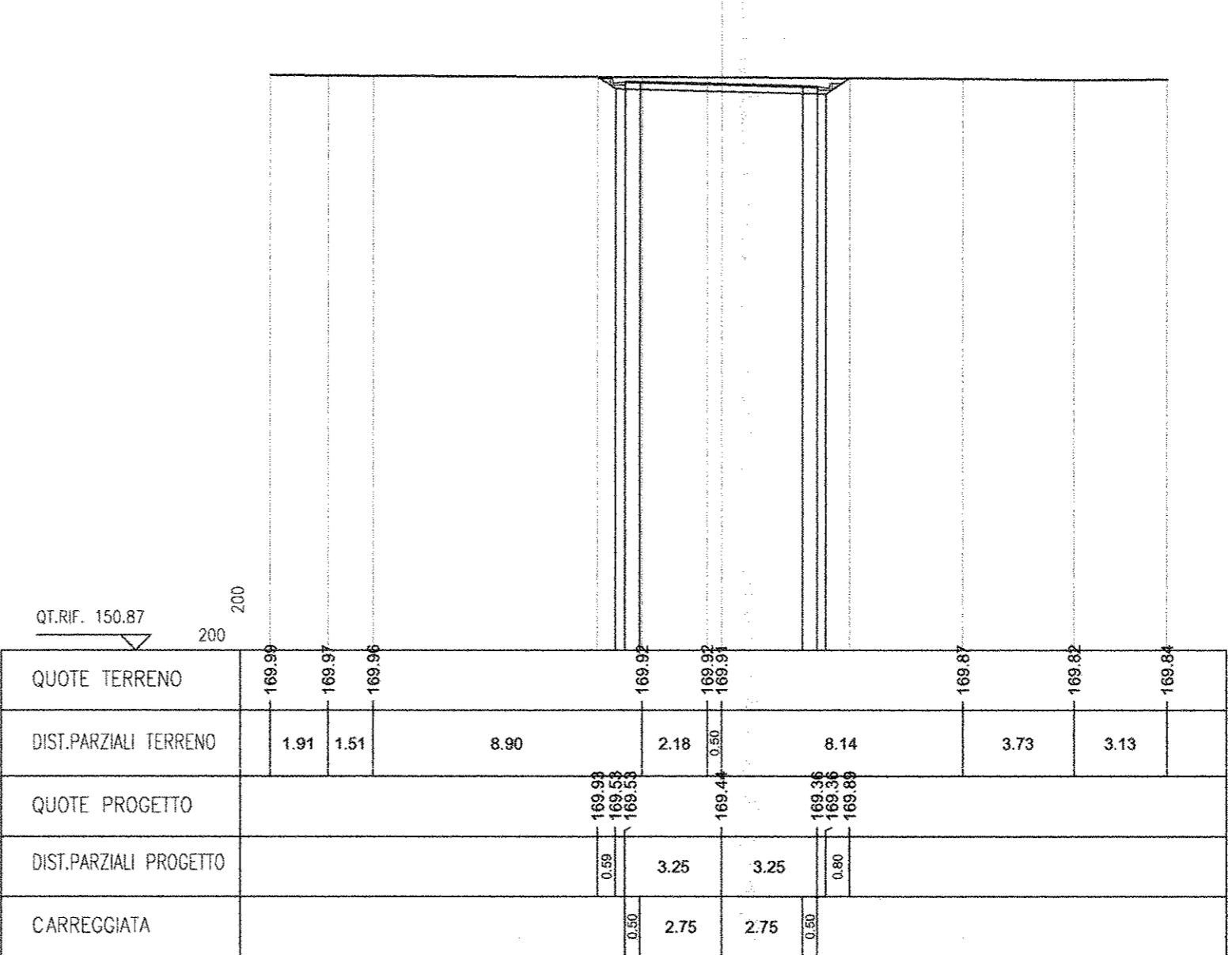
SCAVI BONIFICHE	
STERZO	12.885 m
RIEVAI	
TERRENO VEGETALE	8.860 m

SEZIONE N. 4
 QI. PROGETTO : 163.996
 DIST.PROC. : 125.000
 DIST.PREC. : 25.000
 DIST.SUCC. : 25.000



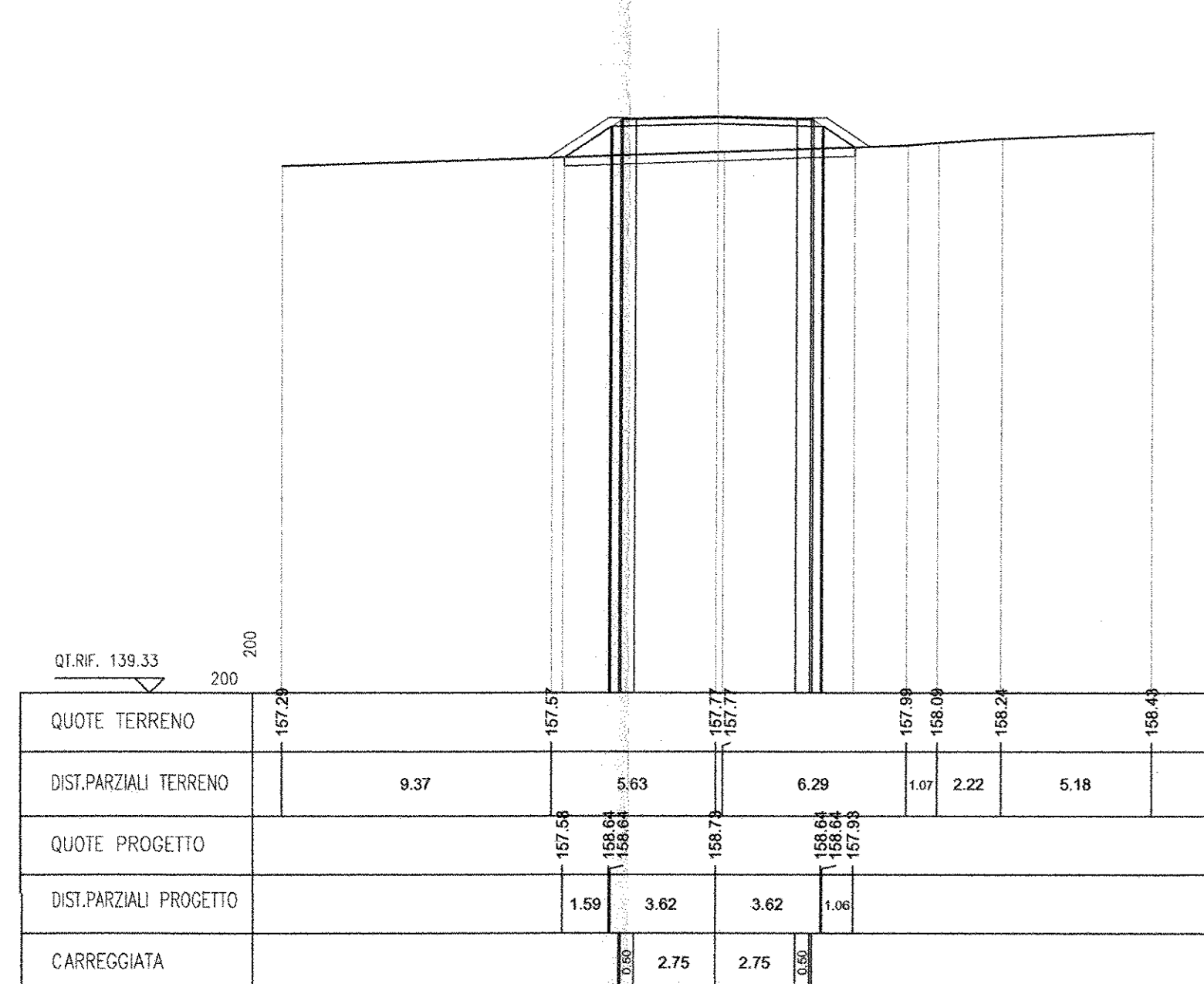
SCAVI BONIFICHE	
STERZO	3.615 m
RIEVAI	
TERRENO VEGETALE	3.860 m

SEZIONE N. 9
 QI. PROGETTO : 169.685
 DIST.PROC. : 200.000
 DIST.PREC. : 25.000
 DIST.SUCC. : 25.000



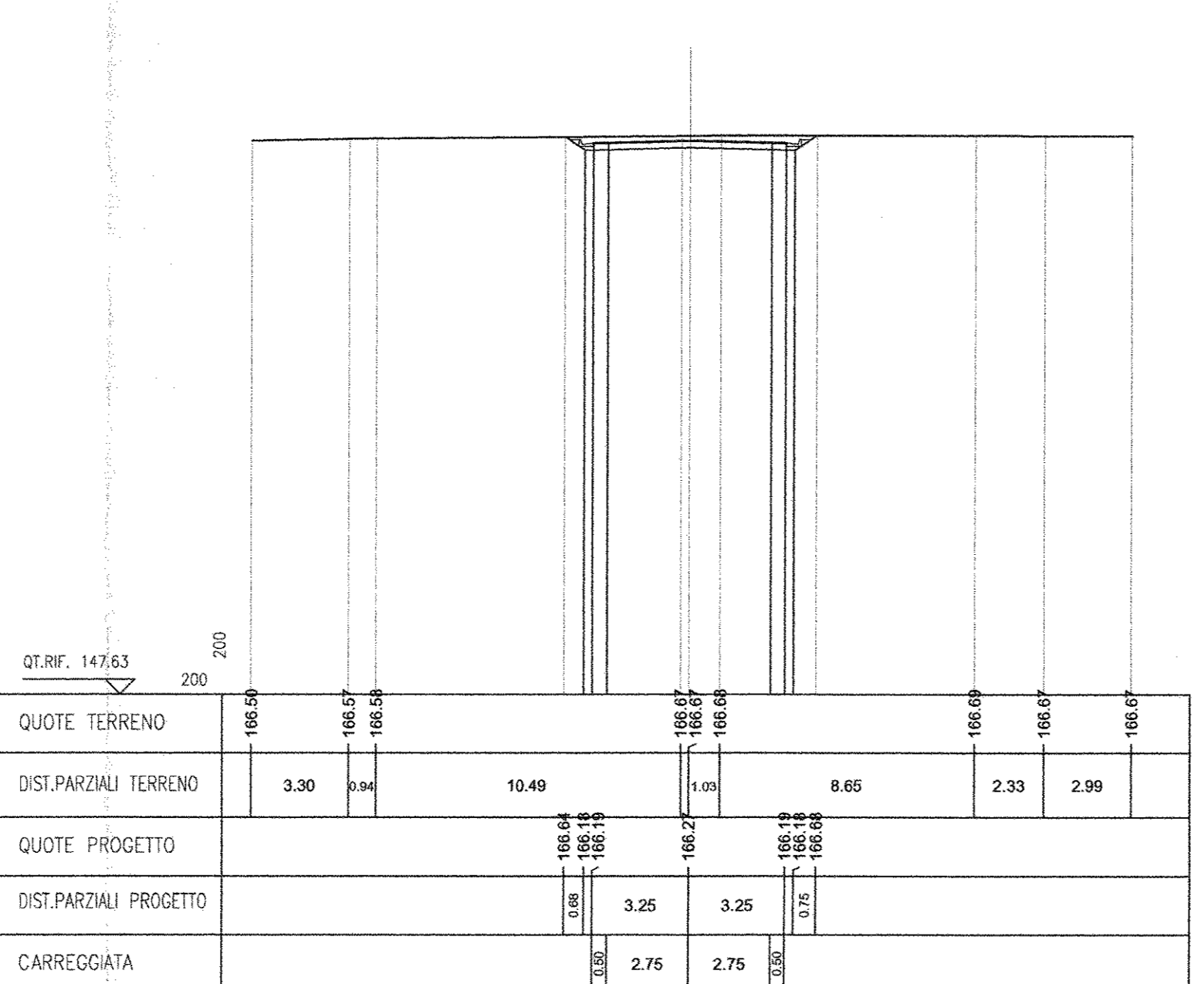
SCAVI BONIFICHE	
STERZO	9.960 m
RIEVAI	
TERRENO VEGETALE	6.589 m

SEZIONE N. 4
 QI. PROGETTO : 158.972
 DIST.PROC. : 75.000
 DIST.PREC. : 25.000
 DIST.SUCC. : 25.000



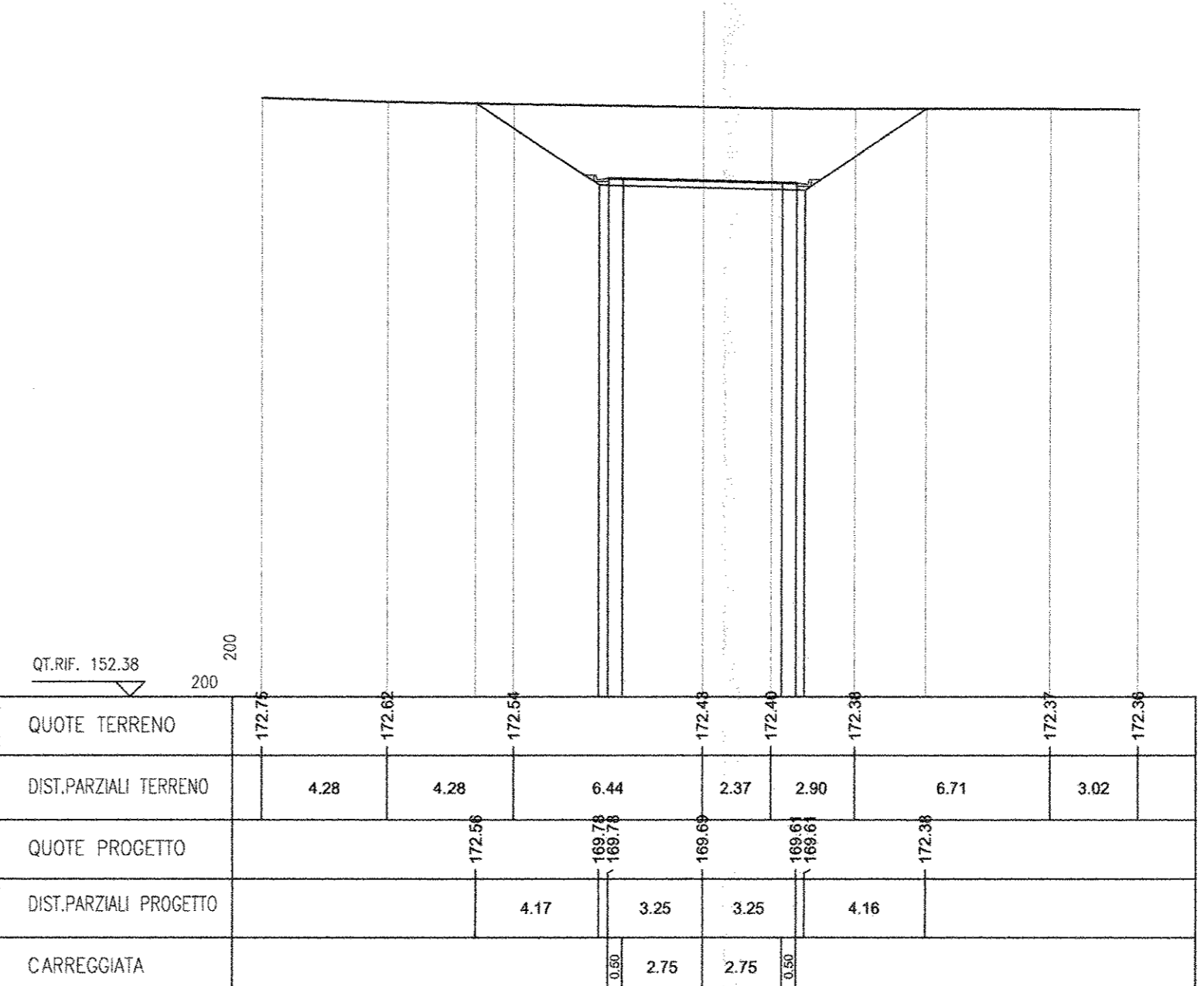
SCAVI BONIFICHE	
STERZO	3.187 m
RIEVAI	
TERRENO VEGETALE	3.880 m

SEZIONE N. 7
 QI. PROGETTO : 168.569
 DIST.PROC. : 150.000
 DIST.PREC. : 25.000
 DIST.SUCC. : 75.000



SCAVI BONIFICHE	
STERZO	30.360 m
RIEVAI	
TERRENO VEGETALE	3.880 m

SEZIONE N. 10
 QI. PROGETTO : 169.834
 DIST.PROC. : 225.000
 DIST.PREC. : 25.000
 DIST.SUCC. : 6.838



COMMITTENTE:

**DIREZIONE INVESTIMENTI
 PROGRAMMA NODO DI NAPOLI**

PROGETTAZIONE:

ITALFERR S.P.A.
 GRUPPO FERROVIE DELLO STATO ITALIANE

**DIREZIONE TECNICA
 U.O. STRUTTURE**

PROGETTO DEFINITIVO

**ITINERARIO NAPOLI-BARI
 RADDOPPIO TRATTA CANCELLO-FRASSO TELESINO E VARIANTE ALLA
 LINEA ROMA-NAPOLI VIA CASSINO NEL COMUNE DI MADDALONI**

Tratto Canello-Frasso Telesino - Viabilità Finestra n°2 Galleria Monte Aglio km 5+498
 Sezioni trasversali - Tav. 1 di 2

SCALA:
 1:200

COMMESSA LOTTO FASE ENTE TIPO DOC. OPERA/DISCIPLINA PROGR. REV.

IFOF	01	D	09	W9	IF1105	001	A		
Revis.	Descrizione	Redatto	Data	Verificato	Data	Approvato	Data	Autore	Data
A	Emissione Esecutiva	A. Tolazzi	Lug 2015	T. Abenati	Lug 2015	F. Coroneo	Lug 2015		