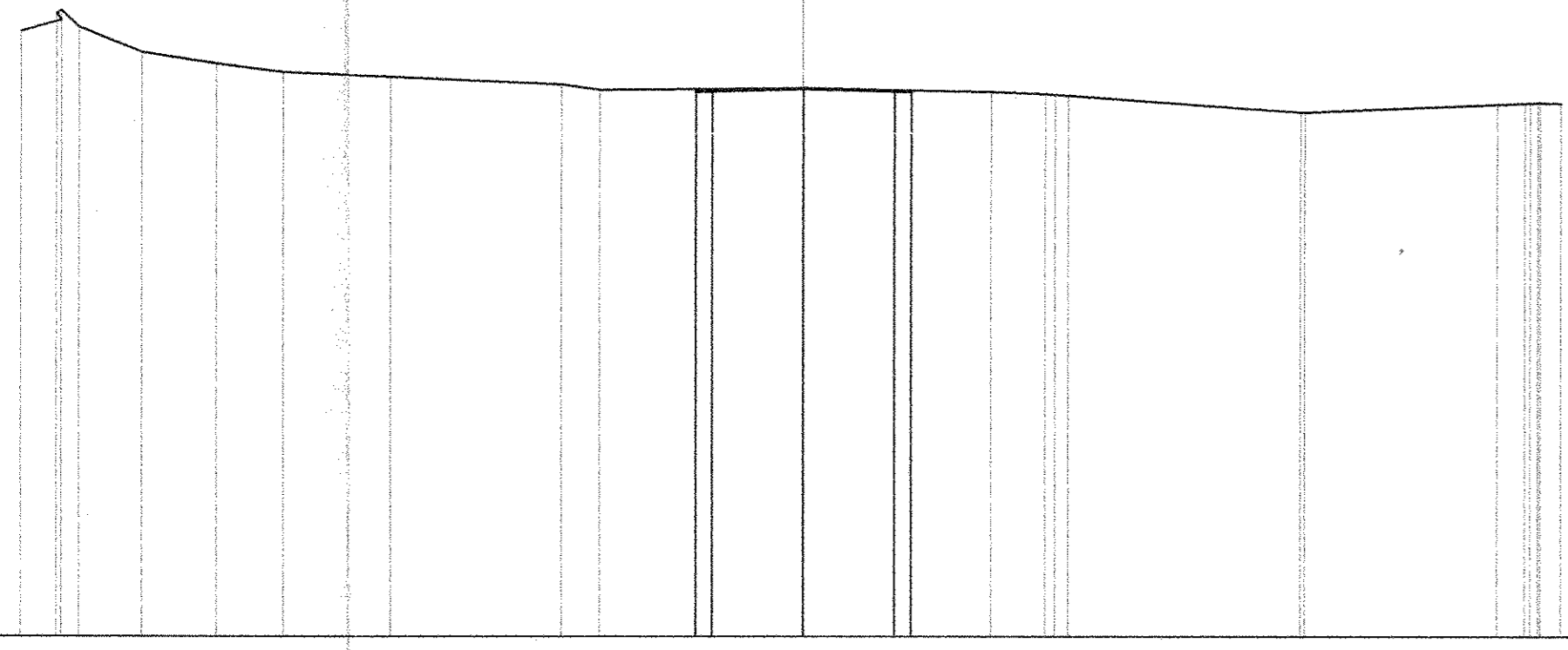


SCALARE BONIFICHE	2.863 m
SCALARE	2.863 m
SCALARE VEGETALE	1.347 m

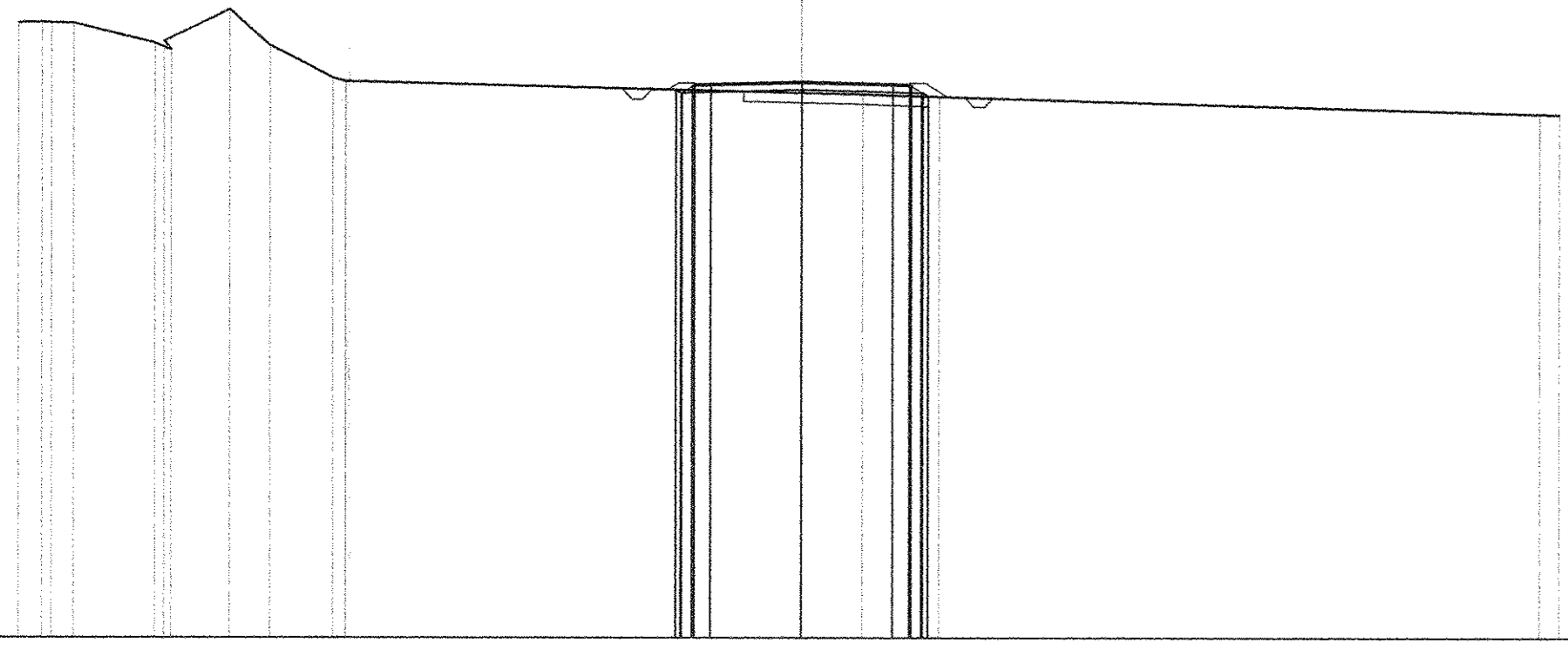
SEZIONE N. : 2
 QT. PROGETTO : 52.724
 DIST. PROG. : 3.000
 DIST. PREC. : 5.000
 DIST. SUCC. : 20.000



QUOTE TERRENO	54.43	52.53	52.81	54.7	53.71	53.06	53.44	53.83	52	53.51	52.2	53.5	53.8	53	53.8	53	53.8	53
DIST. PARZALI TERRENO	1.15	1.93	2.31	2.05	3.38	5.17	1.15	6.18	5.67	1.69	7.04	5.83	1.8	1.3	1.2	1.3	1.2	1.3
QUOTE PROGETTO																		
DIST. PARZALI PROGETTO																		
CARREGGIATA	2.75	2.75																

SCALARE BONIFICHE	1.092 m
SCALARE	1.092 m
SCALARE VEGETALE	1.092 m

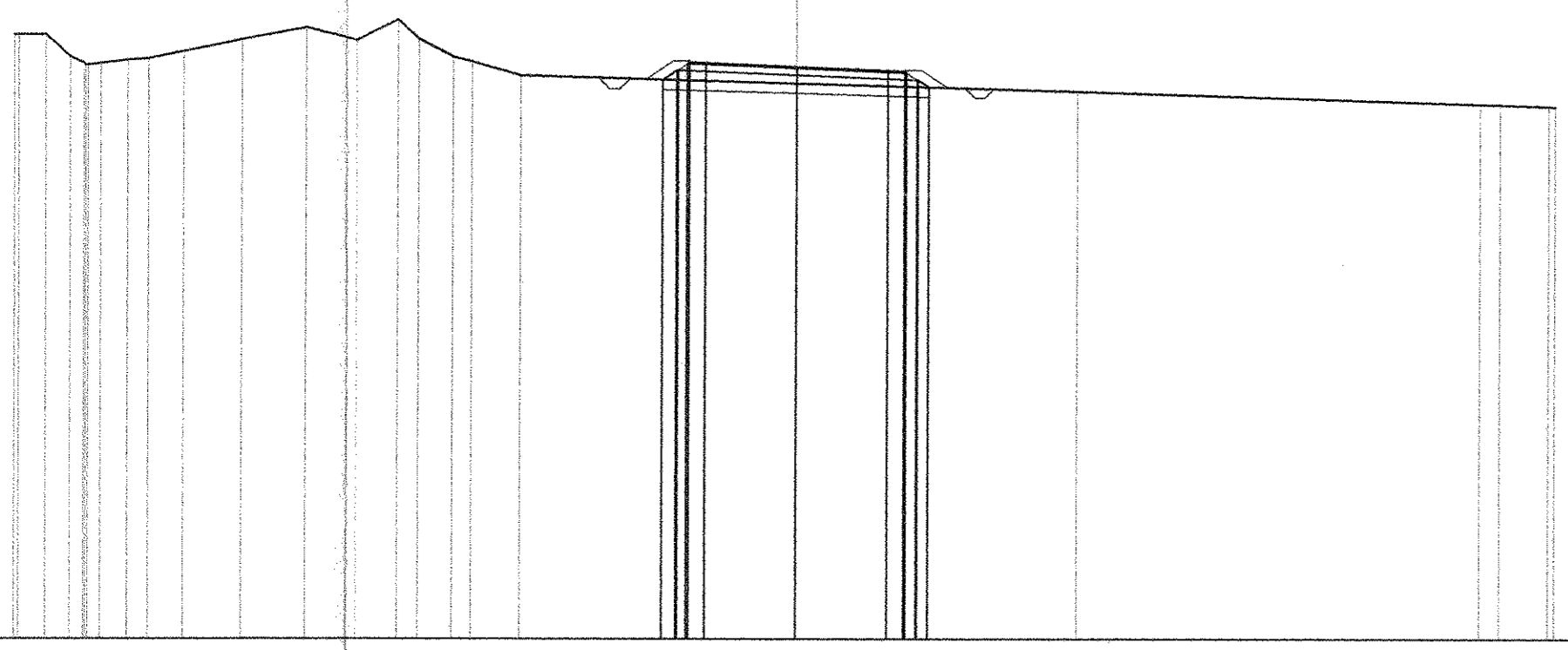
SEZIONE N. : 3
 QT. PROGETTO : 52.898
 DIST. PROG. : 25.000
 DIST. PREC. : 20.000
 DIST. SUCC. : 25.000



QUOTE TERRENO	72	62.5	62.5	62.5	62.5	62.5	62.5	62.5	62.5	62.5	62.5	62.5	62.5	62.5	62.5	62.5	62.5	62.5
DIST. PARZALI TERRENO	1.12	2.48	1.81	1.25	1.54	13.88	1.84	2.32	18.24	1.8	1.3	1.2	1.3	1.2	1.3	1.2	1.3	1.2
QUOTE PROGETTO																		
DIST. PARZALI PROGETTO																		
CARREGGIATA	2.75	2.75																

SCALARE BONIFICHE	1.045 m
SCALARE	1.045 m
SCALARE VEGETALE	1.045 m

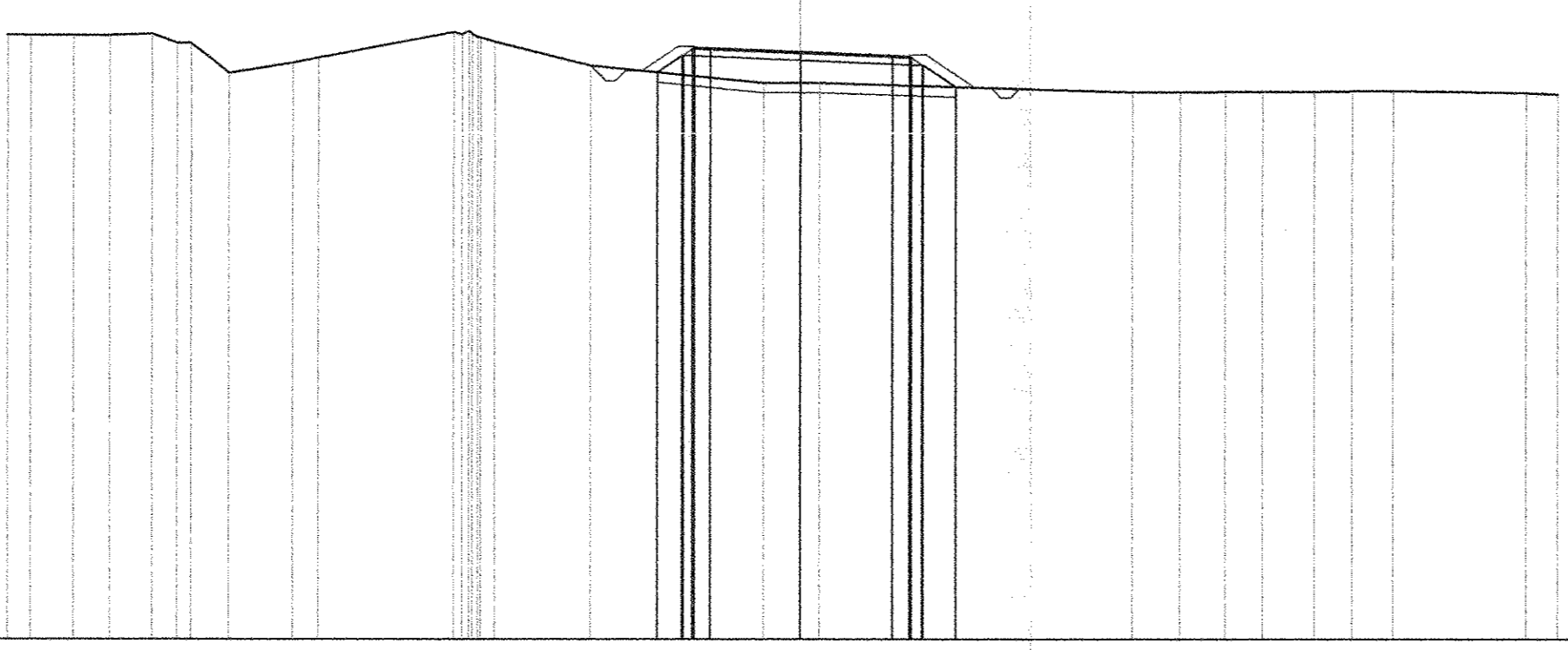
SEZIONE N. : 4
 QT. PROGETTO : 53.836
 DIST. PROG. : 50.000
 DIST. PREC. : 25.000
 DIST. SUCC. : 25.000



QUOTE TERRENO	53.5	53.5	53.5	53.5	53.5	53.5	53.5	53.5	53.5	53.5	53.5	53.5	53.5	53.5	53.5	53.5	53.5	53.5
DIST. PARZALI TERRENO	1.8	1.1	1.5	1.3	1.5	1.93	1.43	1.24	1.5	1.48	8.36	8.56	12.17	1.47	1.3	1.2	1.3	1.2
QUOTE PROGETTO																		
DIST. PARZALI PROGETTO																		
CARREGGIATA	2.75	2.75																

SCALARE BONIFICHE	1.949 m
SCALARE	1.949 m
SCALARE VEGETALE	1.949 m

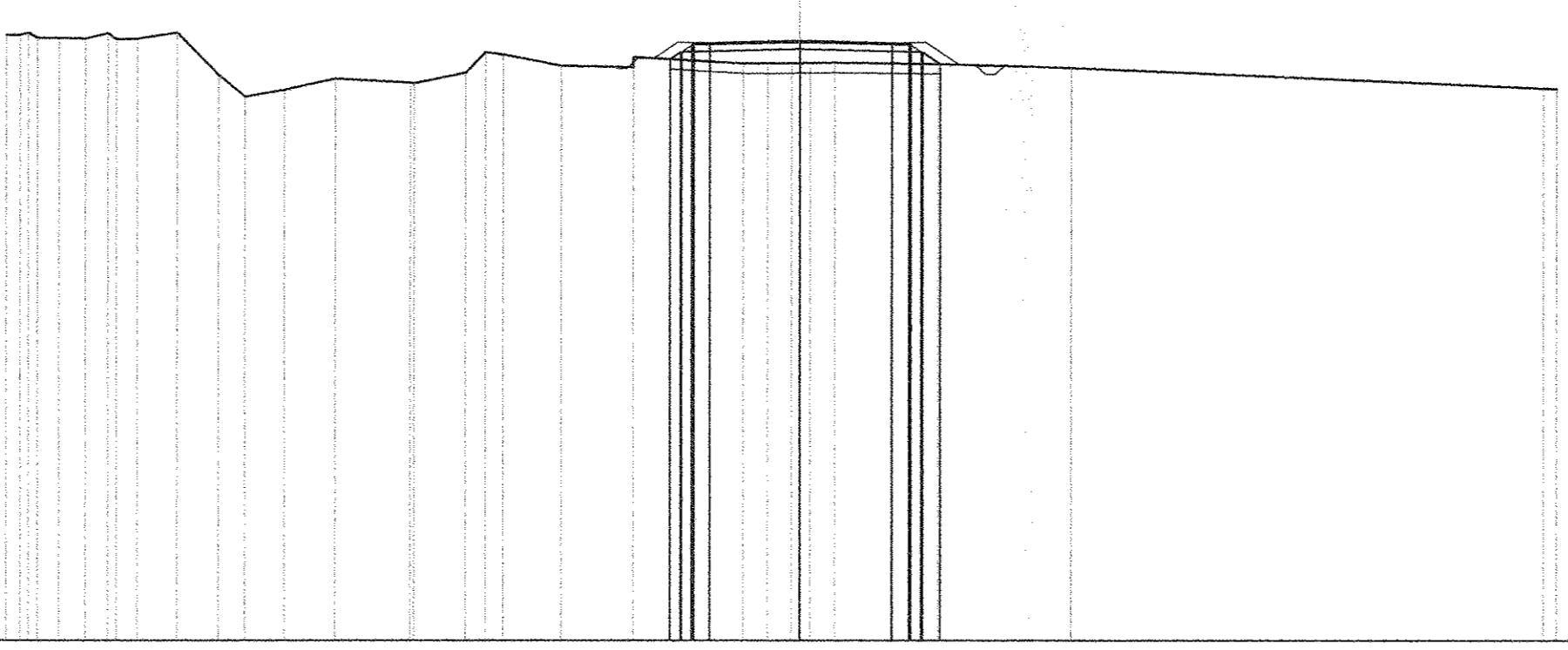
SEZIONE N. : 5
 QT. PROGETTO : 54.876
 DIST. PROG. : 75.000
 DIST. PREC. : 25.000
 DIST. SUCC. : 25.000



QUOTE TERRENO	72	62.5	62.5	62.5	62.5	62.5	62.5	62.5	62.5	62.5	62.5	62.5	62.5	62.5	62.5	62.5	62.5	62.5
DIST. PARZALI TERRENO	1.1	1.1	1.1	1.1	1.1	1.1	1.1	1.1	1.1	1.1	1.1	1.1	1.1	1.1	1.1	1.1	1.1	1.1
QUOTE PROGETTO																		
DIST. PARZALI PROGETTO																		
CARREGGIATA	2.75	2.75																

SCALARE BONIFICHE	1.198 m
SCALARE	1.198 m
SCALARE VEGETALE	1.198 m

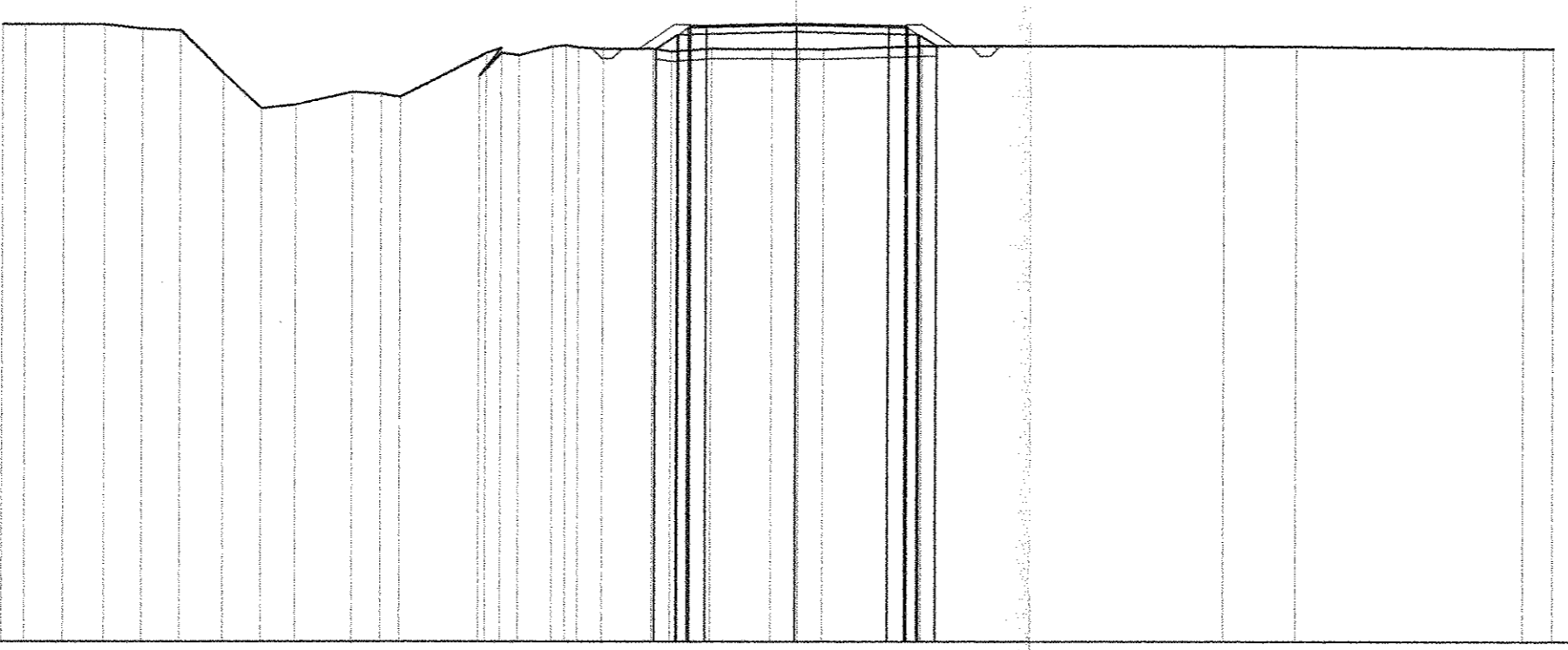
SEZIONE N. : 6
 QT. PROGETTO : 55.820
 DIST. PROG. : 100.000
 DIST. PREC. : 25.000
 DIST. SUCC. : 25.000



QUOTE TERRENO	72	62.5	62.5	62.5	62.5	62.5	62.5	62.5	62.5	62.5	62.5	62.5	62.5	62.5	62.5	62.5	62.5	62.5
DIST. PARZALI TERRENO	1.1	1.1	1.1	1.1	1.1	1.1	1.1	1.1	1.1	1.1	1.1	1.1	1.1	1.1	1.1	1.1	1.1	1.1
QUOTE PROGETTO																		
DIST. PARZALI PROGETTO																		
CARREGGIATA	2.75	2.75																

SCALARE BONIFICHE	1.358 m
SCALARE	1.358 m
SCALARE VEGETALE	1.358 m

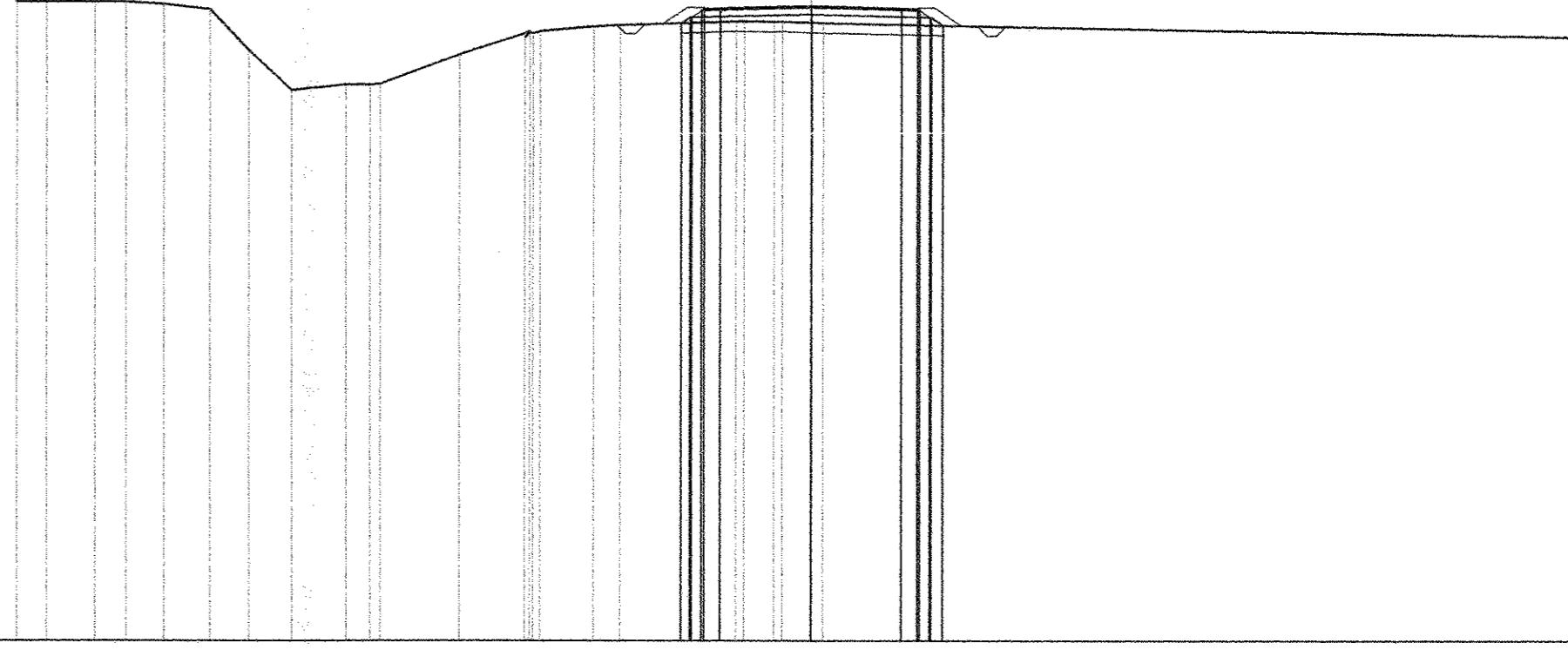
SEZIONE N. : 7
 QT. PROGETTO : 56.733
 DIST. PROG. : 125.000
 DIST. PREC. : 25.000
 DIST. SUCC. : 22.950



QUOTE TERRENO	72	62.5	62.5	62.5	62.5	62.5	62.5	62.5	62.5	62.5	62.5	62.5	62.5	62.5	62.5	62.5	62.5	62.5
DIST. PARZALI TERRENO	1.1	1.1	1.1	1.1	1.1	1.1	1.1	1.1	1.1	1.1	1.1	1.1	1.1	1.1	1.1	1.1	1.1	1.1
QUOTE PROGETTO																		
DIST. PARZALI PROGETTO																		
CARREGGIATA	2.75	2.75																

SCALARE BONIFICHE	2.958 m
SCALARE	2.958 m
SCALARE VEGETALE	2.958 m

SEZIONE N. : 8
 QT. PROGETTO : 57.600
 DIST. PROG. : 147.960
 DIST. PREC. : 22.950



QUOTE TERRENO	67.15	67.14	67.14	67.14	67.14	67.14	67.14	67.14	67.14	67.14	67.14	67.14	67.14	67.14	67.14	67.14	67.14	67.14
DIST. PARZALI TERRENO	3.4	1.48	1.48	1.1	1.48	1.21	1.32	1.66	1.71	2.39	1.93	1.62	1.71	3.48	3.48	3.48	3.48	3.48
QUOTE PROGETTO																		
DIST. PARZALI PROGETTO																		
CARREGGIATA	2.75	2.75																

COMMITTENTE:



DIREZIONE INVESTIMENTI
PROGRAMMA NODO DI NAPOLI

PROGETTAZIONE:



DIREZIONE TECNICA
U.O. STRUTTE

PROGETTO DEFINITIVO

ITINERARIO NAPOLI-BARI
RADDOPPIO TRATTA CANCELLO-FRASCO-TELESINO E VARIANTE ALLA
LINEA ROMA-NAPOLI VIA CASSINO NEL COMUNE DI MADDALONI

T tratta Cannello-Frasco Telesino - Viabilità di accesso alla S.S.E. al km 12+920
 Sezioni trasversali

SCALA:

1:200

COMMESSA LOTTO FASE ENTE TIPO DOC. OPERA/DISCIPLINA PROG. REV.

I1F0F 01 D 09 W9 I1F1705 001 A

Rev.	Descrizione	Redatto	Data	Verificato	Data	Approvato	Data	Autorigato	Data
A	Emissione Esecutiva	A. Tolini	Lug. 2015	T. Albani	Lug. 2015	F. Corone	Lug. 2015	A. Verrini	Lug. 2015

File: p1r_01.D.09.W9.I1F1705.001.A

n. Tab.: 761