


SCAVI E BONIFICHE	
STERZO	3,345 m
RELEVATI	
TERRENO VEGETALE	1,172 m

SEZIONE N. 4
 QT. PROGETTO: 54,394
 DIST. PROG.: 40,000
 DIST. PREC.: 10,000
 DIST. SUCC.: 10,000

TRATTO DI RACCORDO CON
 VIABILITÀ ESISTENTE
 6,000

SCALA 1:200

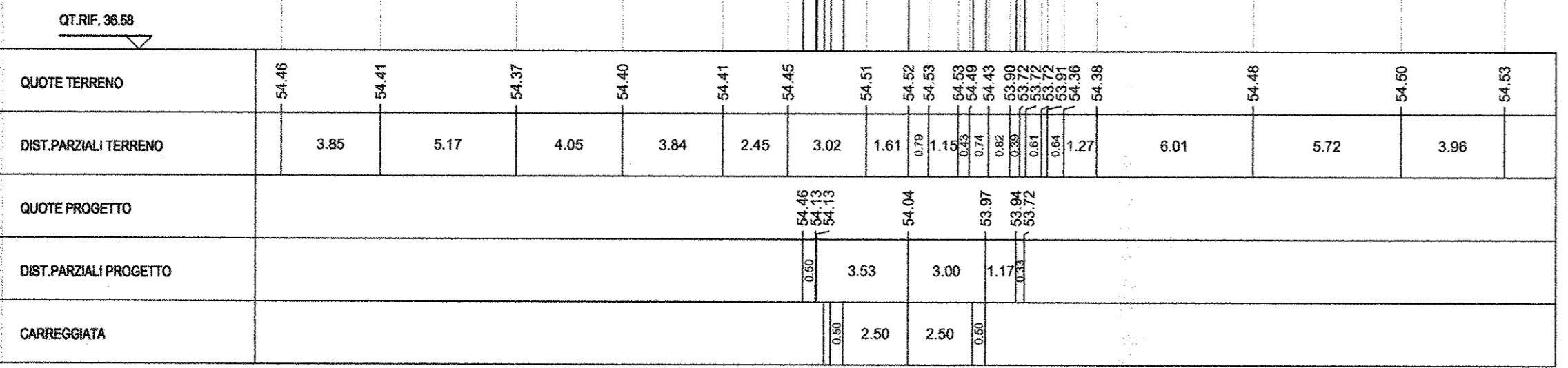


QUOTE TERRENO	54,34	54,35	54,36	54,37	54,38	54,39	54,40	54,41	54,42	54,43	54,44	54,45	54,46	54,47	54,48	54,49	54,50	54,51	54,52	54,53	54,54	54,55	54,56	54,57	54,58	54,59	54,60	54,61	54,62	54,63	
DIST. PARZALI TERRENO	1,61	12,35	1,67	5,62	1,58	2,53	2,22	9,94	2,21	9,67																					
QUOTE PROGETTO																															
DIST. PARZALI PROGETTO																															
CARREGGIATA																															

SCAVI E BONIFICHE	
STERZO	3,300 m
RELEVATI	
TERRENO VEGETALE	2,418 m

SEZIONE N. 6
 QT. PROGETTO: 54,419
 DIST. PROG.: 40,000
 DIST. PREC.: 10,000
 DIST. SUCC.: 10,000

SCALA 1:200

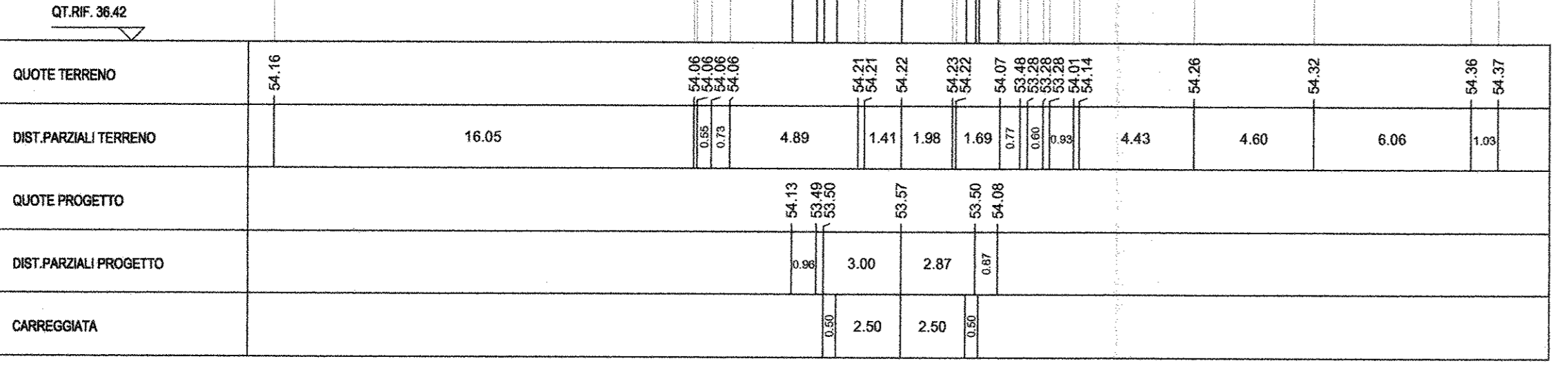


QUOTE TERRENO	54,46	54,47	54,48	54,49	54,50	54,51	54,52	54,53	54,54	54,55	54,56	54,57	54,58	54,59	54,60	54,61	54,62	54,63	54,64	54,65	54,66	54,67	54,68	54,69	54,70	54,71	54,72	54,73	54,74	54,75	54,76	
DIST. PARZALI TERRENO	3,85	5,17	4,05	3,84	2,45	3,02	1,61	1,13	1,12	1,13	1,12	1,13	1,12	1,13	1,12	1,13	1,12	1,13	1,12	1,13	1,12	1,13	1,12	1,13	1,12	1,13	1,12	1,13	1,12	1,13	1,12	
QUOTE PROGETTO																																
DIST. PARZALI PROGETTO																																
CARREGGIATA																																

SCAVI E BONIFICHE	
STERZO	4,132 m
RELEVATI	
TERRENO VEGETALE	1,905 m

SEZIONE N. 8
 QT. PROGETTO: 53,844
 DIST. PROG.: 40,000
 DIST. PREC.: 10,000
 DIST. SUCC.: 10,000

SCALA 1:200

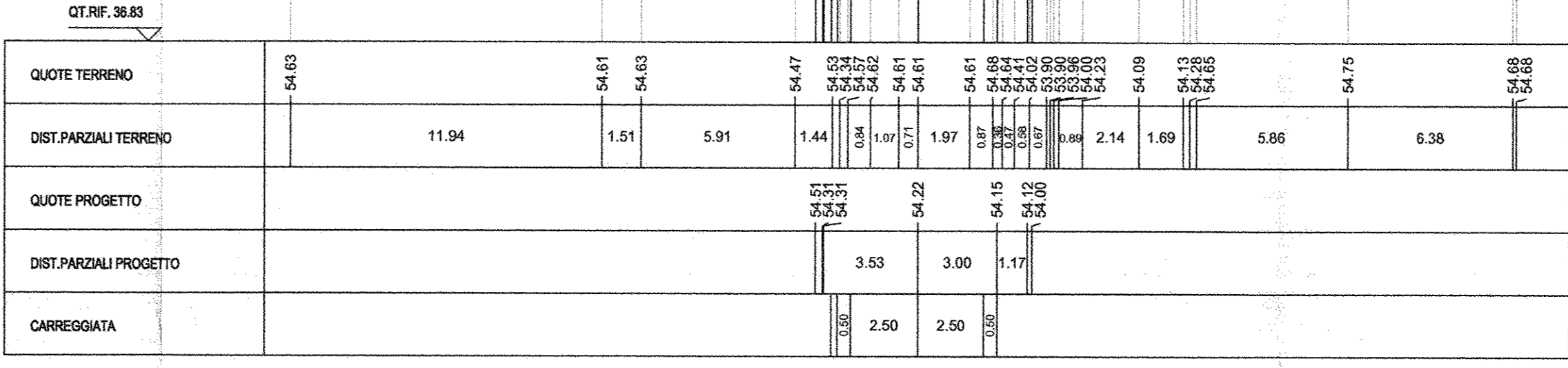


QUOTE TERRENO	53,81	53,82	53,83	53,84	53,85	53,86	53,87	53,88	53,89	53,90	53,91	53,92	53,93	53,94	53,95	53,96	53,97	53,98	53,99	54,00	54,01	54,02	54,03	54,04	54,05	54,06	54,07	54,08	54,09	54,10	54,11		
DIST. PARZALI TERRENO		16,05			4,89	1,41	1,98	1,69	1,18	4,43	4,60	6,08	1,95																				
QUOTE PROGETTO																																	
DIST. PARZALI PROGETTO																																	
CARREGGIATA																																	

SCAVI E BONIFICHE	
STERZO	2,763 m
RELEVATI	
TERRENO VEGETALE	2,298 m

SEZIONE N. 5
 QT. PROGETTO: 54,398
 DIST. PROG.: 40,000
 DIST. PREC.: 10,000
 DIST. SUCC.: 10,000

SCALA 1:200




QUOTE TERRENO	54,43	54,44	54,45	54,46	54,47	54,48	54,49	54,50	54,51	54,52	54,53	54,54	54,55	54,56	54,57	54,58	54,59	54,60	54,61	54,62	54,63	54,64	54,65	54,66	54,67	54,68	54,69	54,70	54,71	54,72	54,73		
DIST. PARZALI TERRENO		11,94	1,51	5,91	1,44	1,44	1,97	1,97	1,97	1,97	1,97	1,97	1,97	1,97	1,97	1,97	1,97	1,97	1,97	1,97	1,97	1,97	1,97	1,97	1,97	1,97	1,97	1,97	1,97	1,97	1,97		
QUOTE PROGETTO																																	
DIST. PARZALI PROGETTO																																	
CARREGGIATA																																	

SCAVI E BONIFICHE	
STERZO	4,147 m
RELEVATI	
TERRENO VEGETALE	1,900 m

SEZIONE N. 7
 QT. PROGETTO: 54,124
 DIST. PROG.: 70,000
 DIST. PREC.: 10,000
 DIST. SUCC.: 10,000

SCALA 1:200




QUOTE TERRENO	54,18	54,19	54,20	54,21	54,22	54,23	54,24	54,25	54,26	54,27	54,28	54,29	54,30	54,31	54,32	54,33	54,34	54,35	54,36	54,37	54,38	54,39	54,40	54,41	54,42	54,43	54,44	54,45	54,46	54,47	54,48		
DIST. PARZALI TERRENO	3,61	7,00	6,44	1,95	4,30	1,54	1,98	2,12	1,98	2,12	1,98	2,12	1,98	2,12	1,98	2,12	1,98	2,12	1,98	2,12	1,98	2,12	1,98	2,12	1,98	2,12	1,98	2,12	1,98	2,12	1,98		
QUOTE PROGETTO																																	
DIST. PARZALI PROGETTO																																	
CARREGGIATA																																	

SCAVI E BONIFICHE	
STERZO	1,883 m
RELEVATI	
TERRENO VEGETALE	1,905 m

SEZIONE N. 9
 QT. PROGETTO: 43,809
 DIST. PROG.: 40,000
 DIST. PREC.: 10,000
 DIST. SUCC.: 10,000

SCALA 1:200



QUOTE TERRENO	43,81	43,82	43,83	43,84	43,85	43,86	43,87	43,88	43,89	43,90	43,91	43,92	43,93	43,94	43,95	43,96	43,97	43,98	43,99	44,00	44,01	44,02	44,03	44,04	44,05	44,06	44,07	44,08	44,09	44,10	44,11	44,12	
DIST. PARZALI TERRENO	1,16	1,83	8,10	10,66	1,15	1,52	1,68	1,50	1,50	1,50	1,50	1,50	1,50	1,50	1,50	1,50	1,50	1,50	1,50	1,50	1,50	1,50	1,50	1,50	1,50	1,50	1,50	1,50	1,50	1,50	1,50		
QUOTE PROGETTO																																	
DIST. PARZALI PROGETTO																																	
CARREGGIATA																																	

COMMITTENTE:
RFI
 AZIENDA FERROVIARIA ITALIANA
 GRUPPO FERROVIE DELLO STATO ITALIANE

**DIREZIONE INVESTIMENTI
 PROGRAMMA NODO DI NAPOLI**

PROGETTAZIONE:
ITALFERR
 GRUPPO FERROVIE DELLO STATO ITALIANE

**DIREZIONE TECNICA
 U.O. STRUTTURE**

PROGETTO DEFINITIVO
 ITINERARIO NAPOLI-BARI
 RADDOPPIO TRATTA CANCELLO-BENEVENTO
 1° LOTTO FUNZIONALE CANCELLO-FRASSO TELESINO E VARIANTE ALLA
 LINEA ROMA-NAPOLI VIA CASSINO NEL COMUNE DI MADDALONI

Tratto Cancello-Frasco Telesino - Viabilità al km 14+026,419
 Sezioni trasversali - Tav. 1 di 2

SCALA:
 1:200

COMMESSA LOTTO FASE ENTE TIPO DOC. OPERADISCIPLINA PROG. REV.

IF10F 01 0 09 W9 IF1905 001 A

Revis.	Descrizione	Redatto	Data	Verificato	Data	Approvato	Data	Aut. Data
A	Emissione Esecutiva	A. Tassinari	Lug 2015	T. Altieri	Lug 2015	F. Coroneo	Lug 2015	