SCAVI E BONIFICHE	
STERRO	2.633 mq

RILEVATI	
TERRENO VEGETALE	1.214 m

SEZIONE N. : 10

QT. PROGETTO : 53.932

DIST.PROG. : 100.000

DIST.PREC. : 10.000

DIST.SUCC. : 10.000

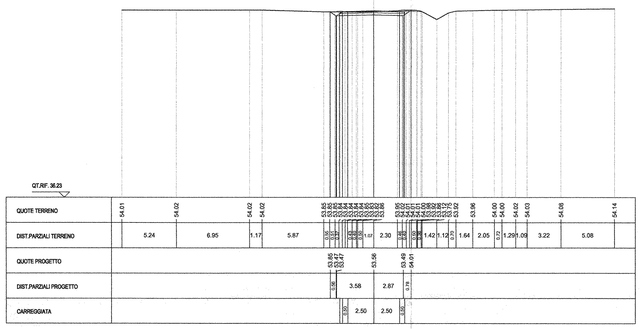

SCAVI E BONIFICHE	
STERRO	3.341 mq

RILEVATI	
TERRENO VEGETALE	1.208 m

SEZIONE N. : 11

QT. PROGETTO : 53.935

DIST.PROG. : 110.000

DIST.PREC. : 10.000

DIST.SUCC. : 15.000

SCALA 1:200

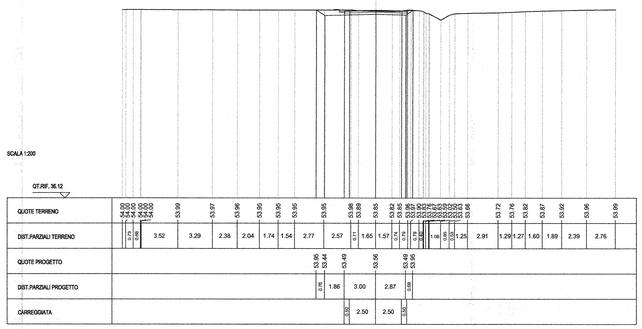

SCAVI E BONIFICHE	
STERRO	2.491 mq
SCOTICO	0.030 m

RILEVATI	
TERRENO VEGETALE	2.046 m

SEZIONE N. : 12

QT. PROGETTO : 53.939

DIST.PROG. : 125.000

DIST.PREC. : 15.000

DIST.SUCC. : 25.000

SCALA 1:200

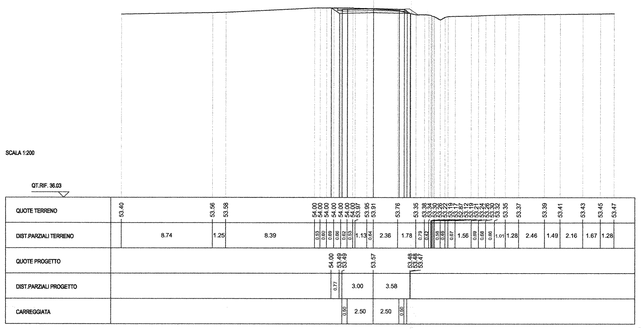

SCAVI E BONIFICHE	
STERRO	2.341 mq
SCOTICO	0.020 m

RILEVATI	
RILEVATO	0.100 mq
TERRENO VEGETALE	2.018 m

SEZIONE N. : 13

QT. PROGETTO : 53.946

DIST.PROG. : 150.000

DIST.PREC. : 25.000

DIST.SUCC. : 25.000

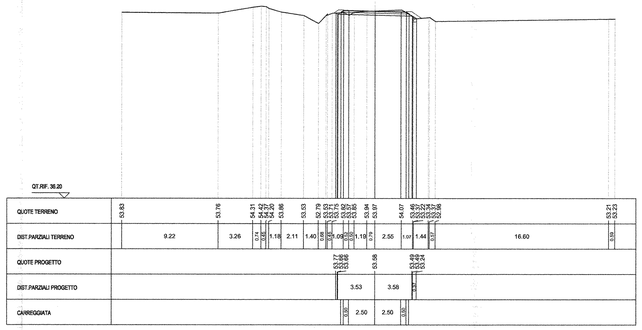

SCAVI E BONIFICHE	
STERRO	2.344 mq
SCOTICO	1.700 m

RILEVATI	
RILEVATO	0.222 mq
TERRENO VEGETALE	3.017 m

SEZIONE N. : 14

QT. PROGETTO : 53.951

DIST.PROG. : 175.000

DIST.PREC. : 25.000

DIST.SUCC. : 25.000

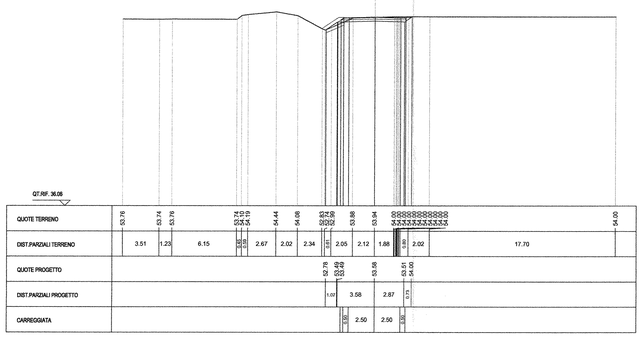

COMMITTENTE:

RFI RETE FERROVIARIA ITALIANA
GRUPPO FERROVIE DELLO STATO ITALIANE

DIREZIONE INVESTIMENTI
PROGRAMMA NODO DI NAPOLI

PROGETTAZIONE:

ITALFERR
GRUPPO FERROVIE DELLO STATO ITALIANE

DIREZIONE TECNICA
U.O. STRUTTURE

PROGETTO DEFINITIVO

ITINERARIO NAPOLI-BARI
RADDOPPIO TRATTA CANCELLO-BENEVENTO
I° LOTTO FUNZIONALE CANCELLO-FRASSO TELESINO E VARIANTE ALLA LINEA ROMA-NAPOLI VIA CASSINO NEL COMUNE DI MADDALONI

Tratta Cancello-Frasso Telesino - Viabilità al km 14+026,419

Sezioni trasversali - Tav. 2 di 2

SCALA : 1:200

COMMESSA	LOTTO	FASE	ENTE	TIPO DOC.	OPERA/DISCIPLINA	PROGR.	REV.
IF0F	01	D	09	W9	IF1905	002	A

Revis.	Descrizione	Redatto	Data	Verificato	Data	Approvato	Data	Autorizzato	Data
A	Emissione Esecutiva	A. Tosiani	Lug. 2015	T. Albanesi	Lug. 2015	F.Cermele	Lug. 2015	A. Vittorini	Lug. 2015

ITALFERR S.p.A. DIREZIONE TECNICA U.O. STRUTTURE Ordine degli Ingegneri della Provincia di Roma A 23313

File: IF0F.01.D.09.W9.IF1905.002.A

n. Elab.: 797