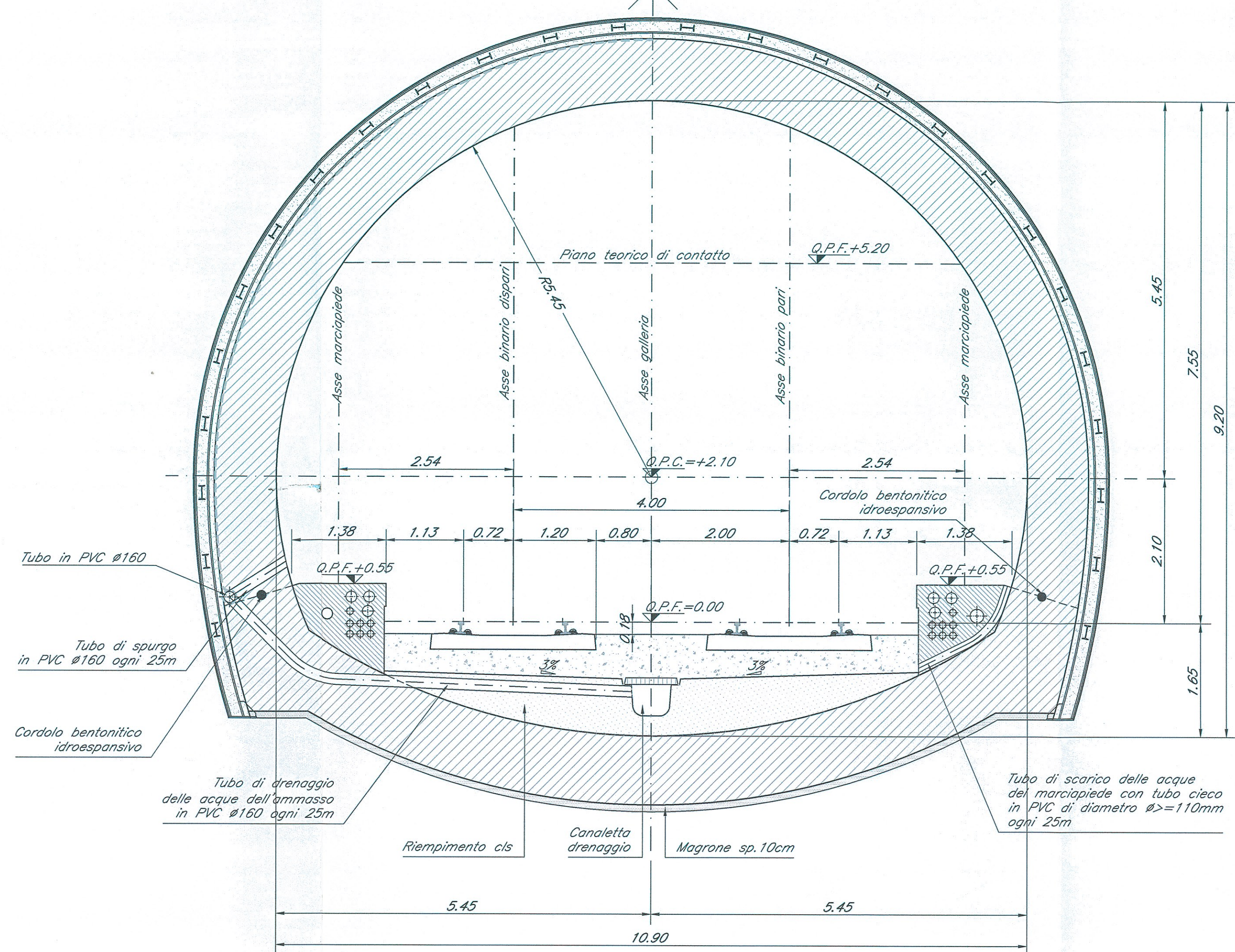


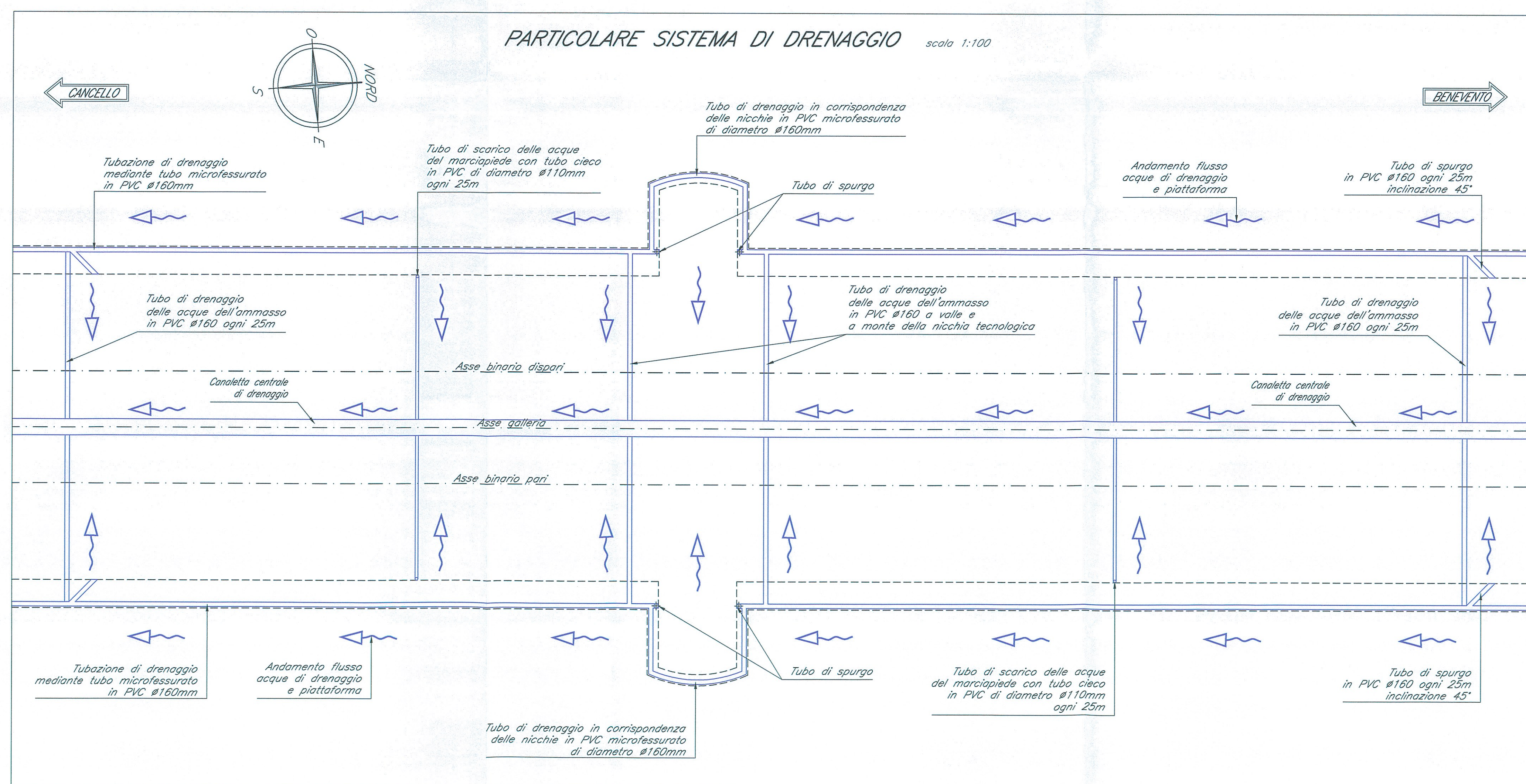
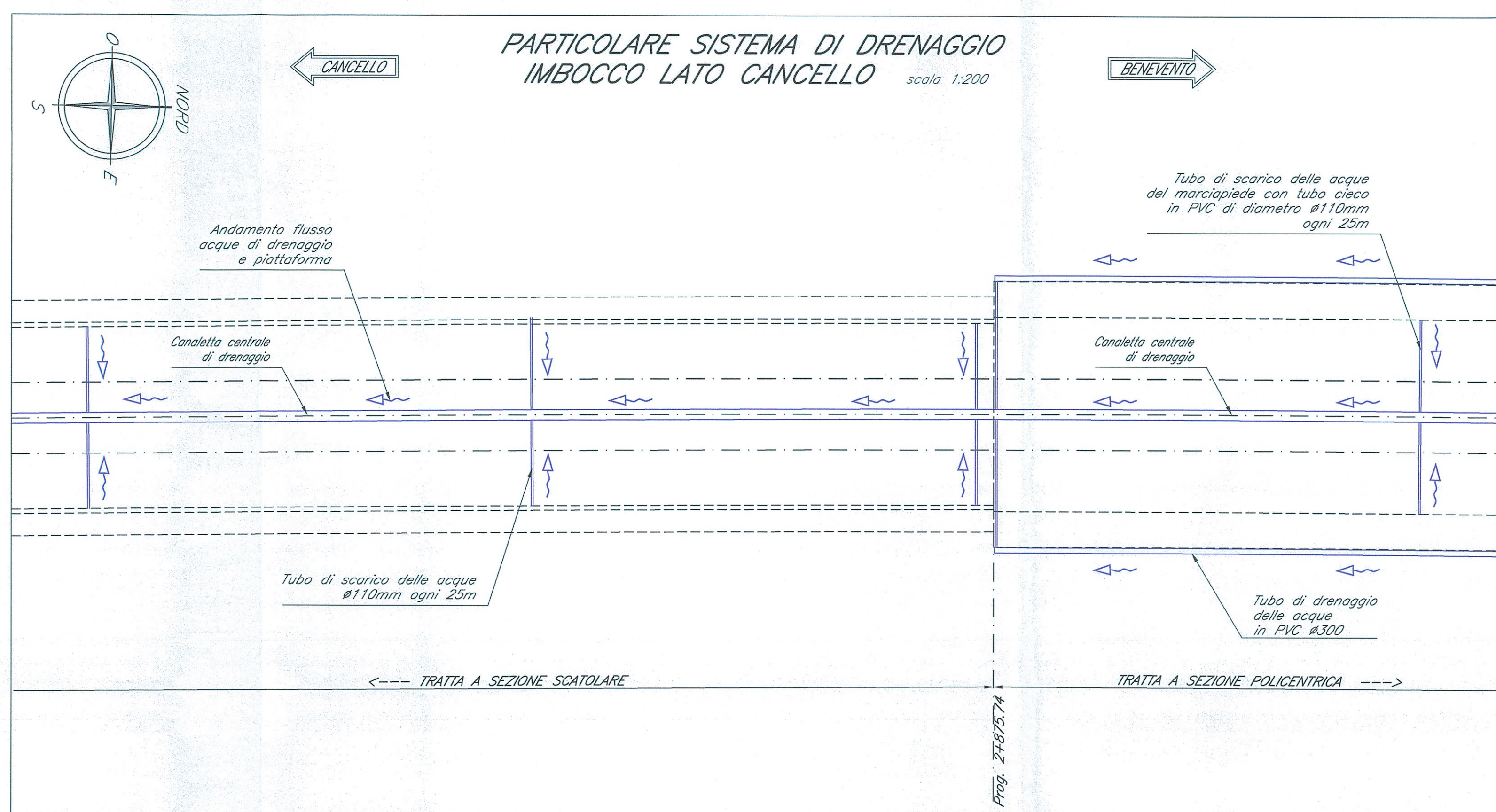
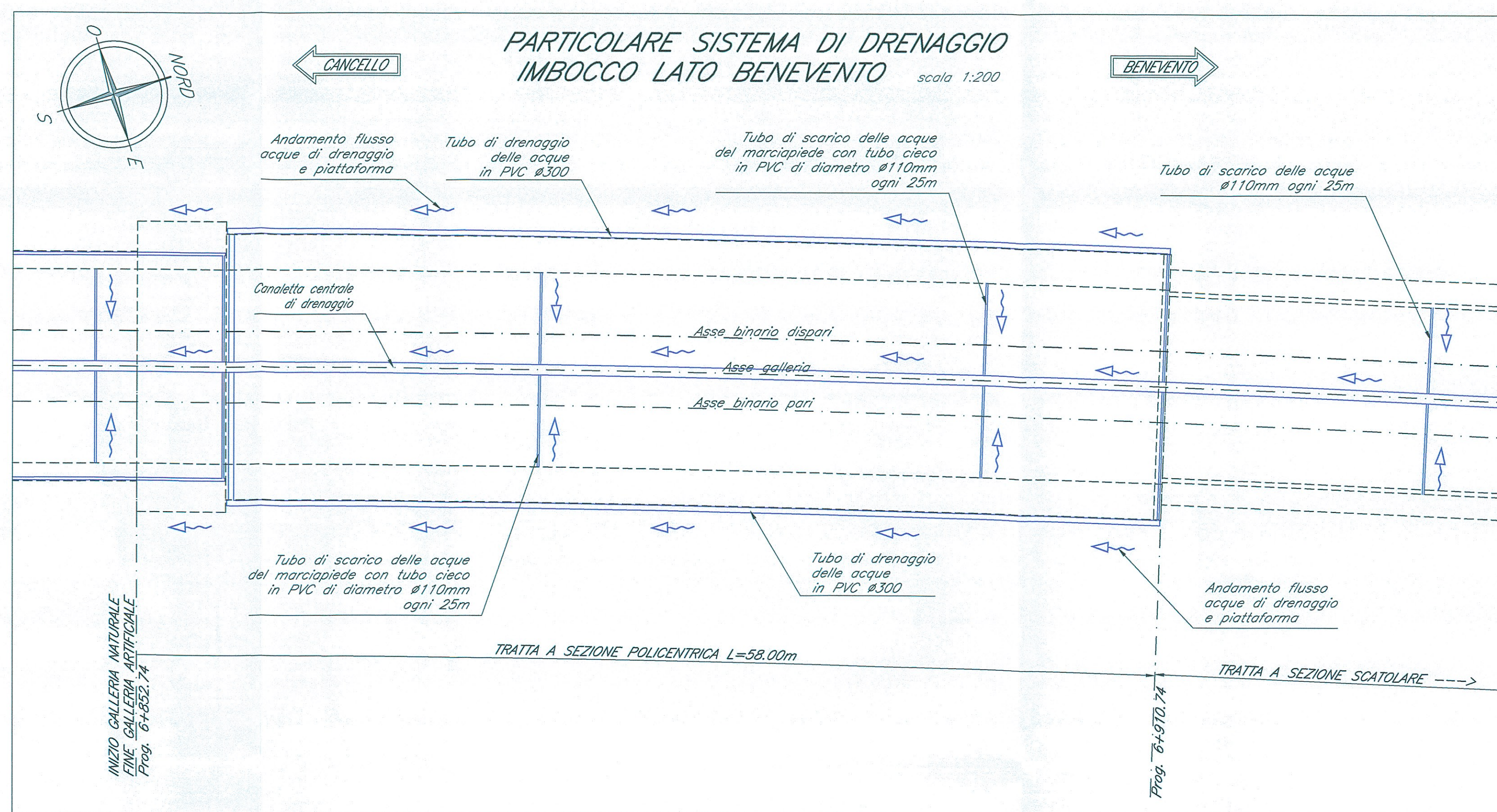
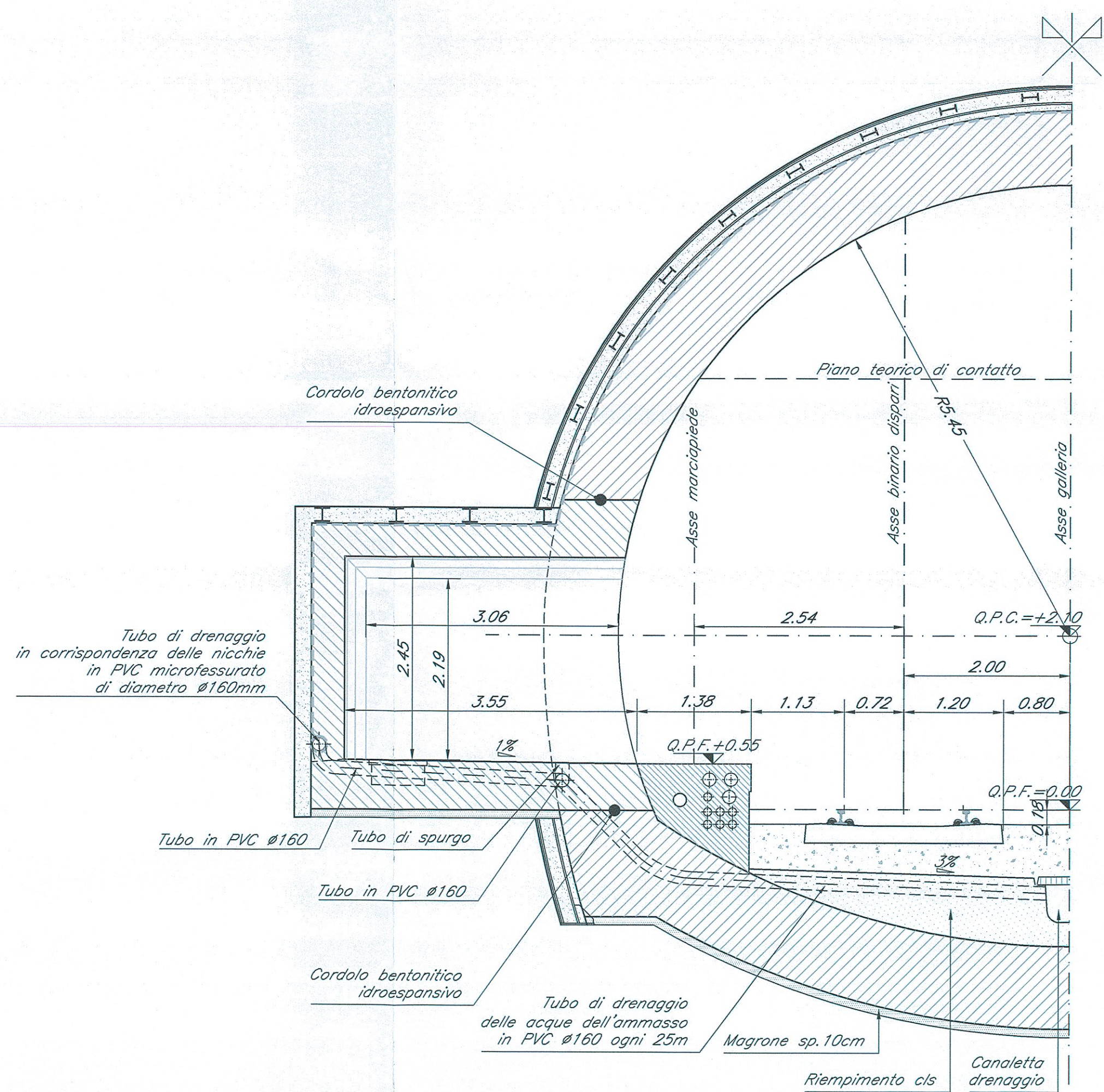
SEZIONE CORRENTE scala 1:50

1/2 SEZIONE IN CORRISPONDENZA DEL TUBO DI DRENAGGIO DELLE ACQUE DELL'AMMASSO

1/2 SEZIONE IN CORRISPONDENZA DEL TUBO DI SCARICO DELLE ACQUE DEL MARCIAPIEDE



1/2 SEZIONE IN CORRISPONDENZA DELLA NICCHIA TECNOLOGICA scala 1:50



NOTE GENERALI
- La canoletta centrale di drenaggio segue parallelamente l'andamento delle binette di progetto con pendenza da Benevento verso Cancello.

COMMITTENTE:
RFI
RIFERIMENTI: GRUPPO FERROVIE DELLO STATO ITALIANO

PROGETTAZIONE:
ITALFERR
GRUPPO FERROVIE DELLO STATO ITALIANO

DIREZIONE TECNICA
UO GALLERIE
PROGETTO DEFINITIVO

ITINERARIO NAPOLI - BARI
RADDOPPIO TRATTA CANCELLO - BENEVENTO
I LOTTO FUNZIONALE CANCELLO - FRASSO TELESINO E VARIANTE
ALLA LINEA ROMA NAPOLI VIA CASSINO NEL COMUNE DI MADDALONI
GALLERIA MONTE AGLIO
Sistema di smaltimento delle acque in galleria

SCALA:
varie

COMMESSA LOTTO FASE ENTE TIPO DOC. OPERA/DISCIPLINA PROG. REV.
U1P0F 01 D 07 PZ GN0100 001 A

Rev.	Descrizione	Redatto	Data	Verificato	Data	Approvato	Data	Autorizzato	Data
A	Emissione definitiva	S. A. P.	Lug 2015	M. Ricca	Lug 2015	F. Capone	Lug 2015	A. Pignatelli	Lug 2015