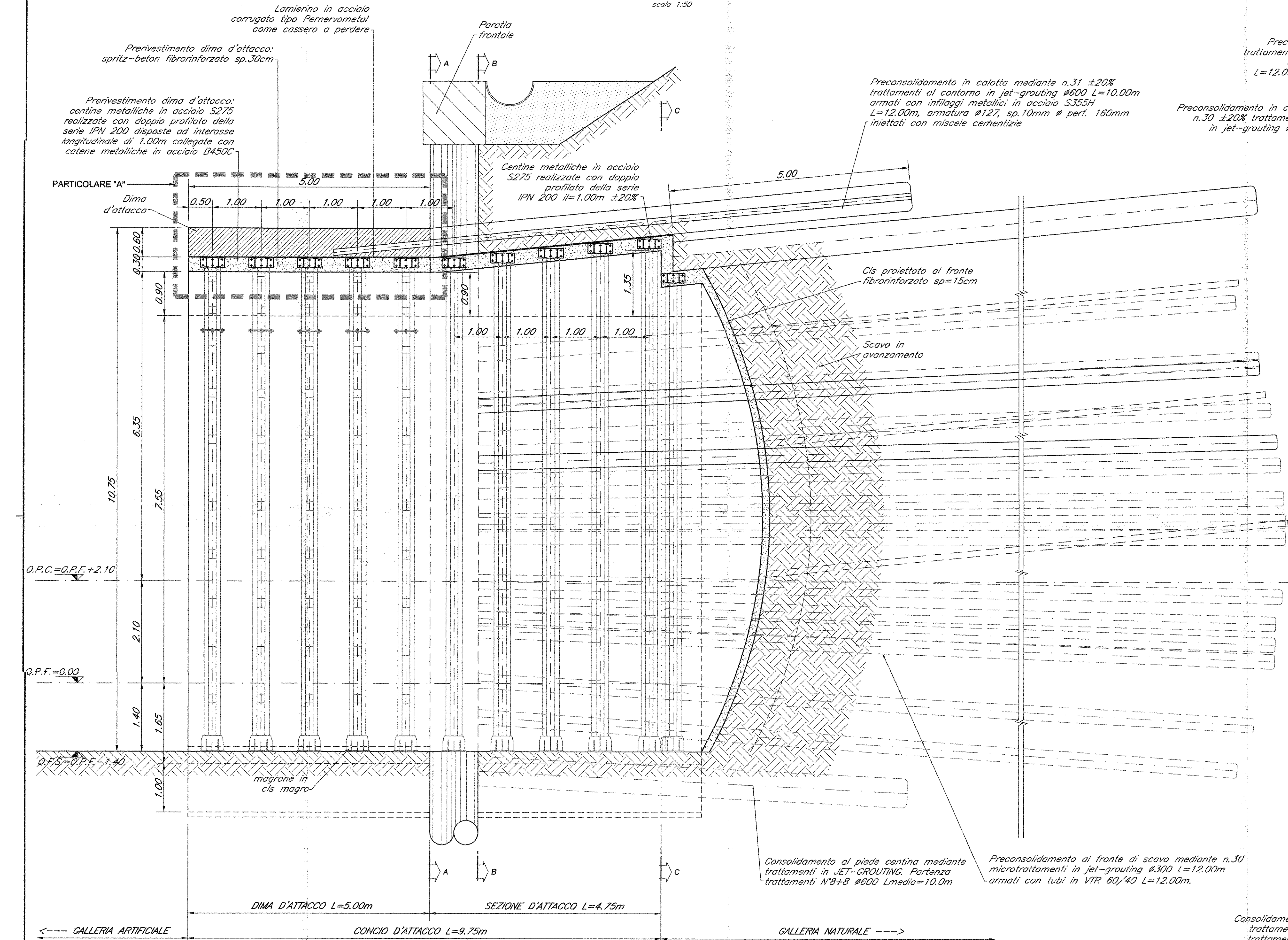
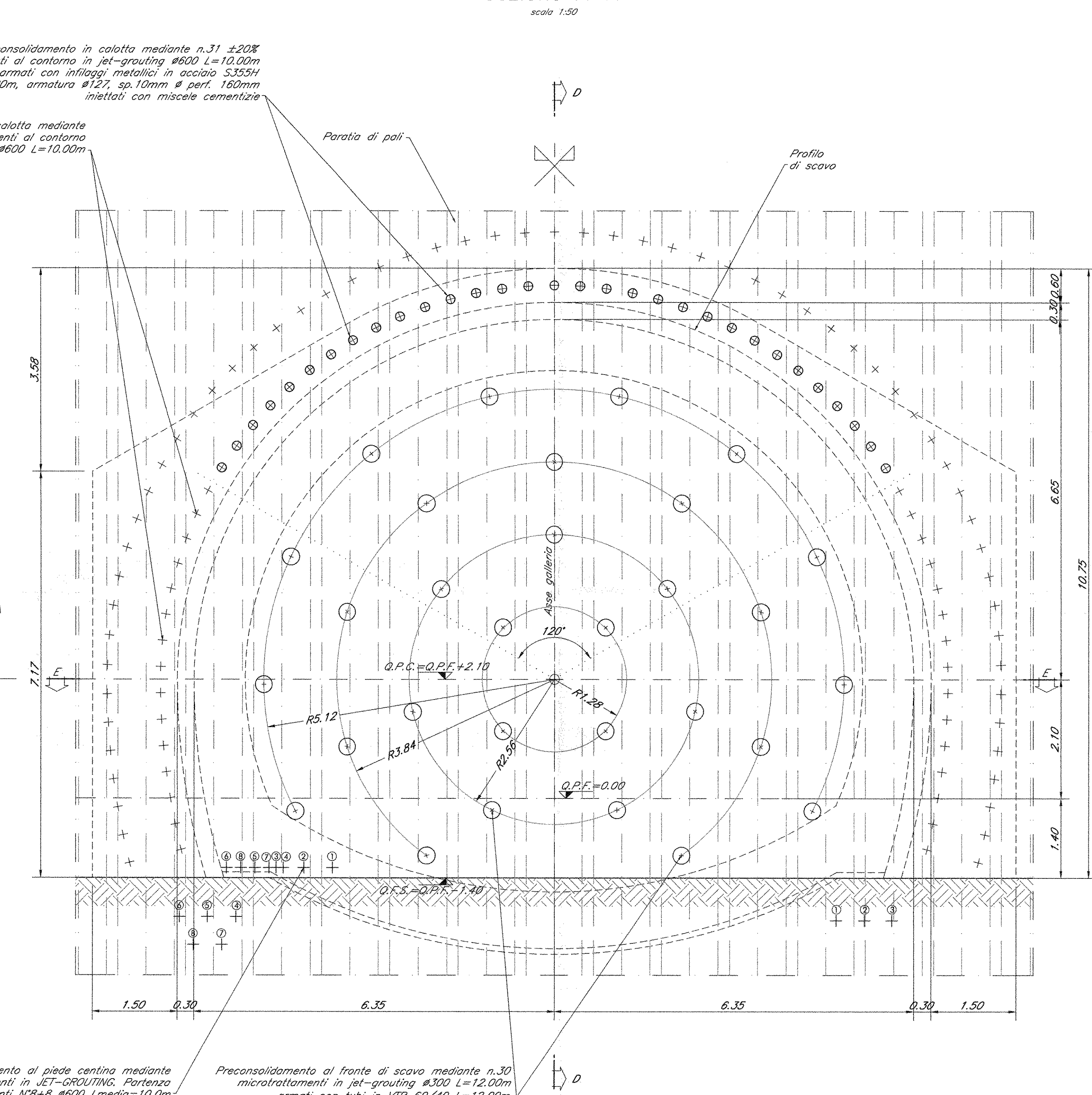


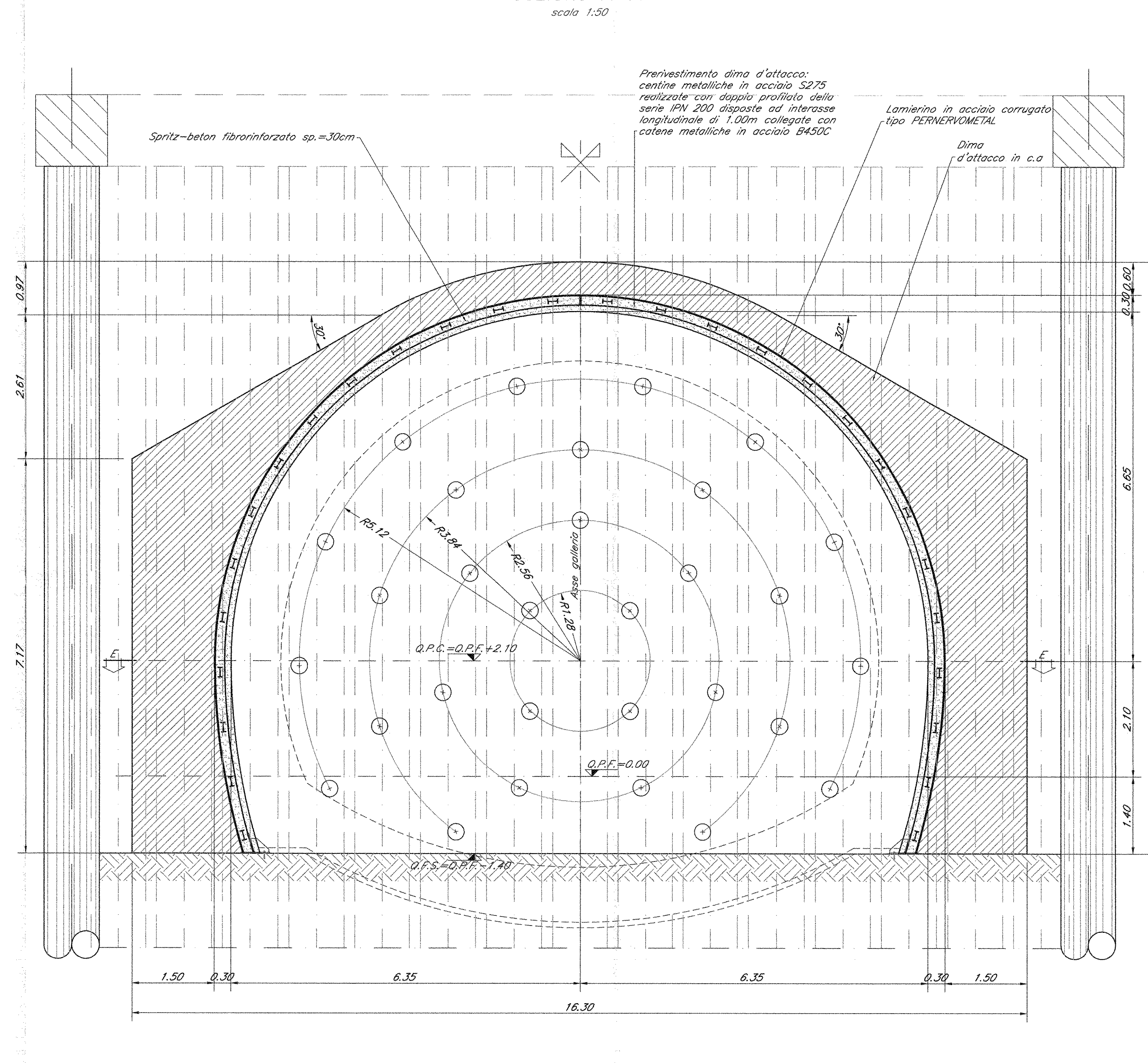
PROFILO LONGITUDINALE
- Sezione D-D -
scala 1:50



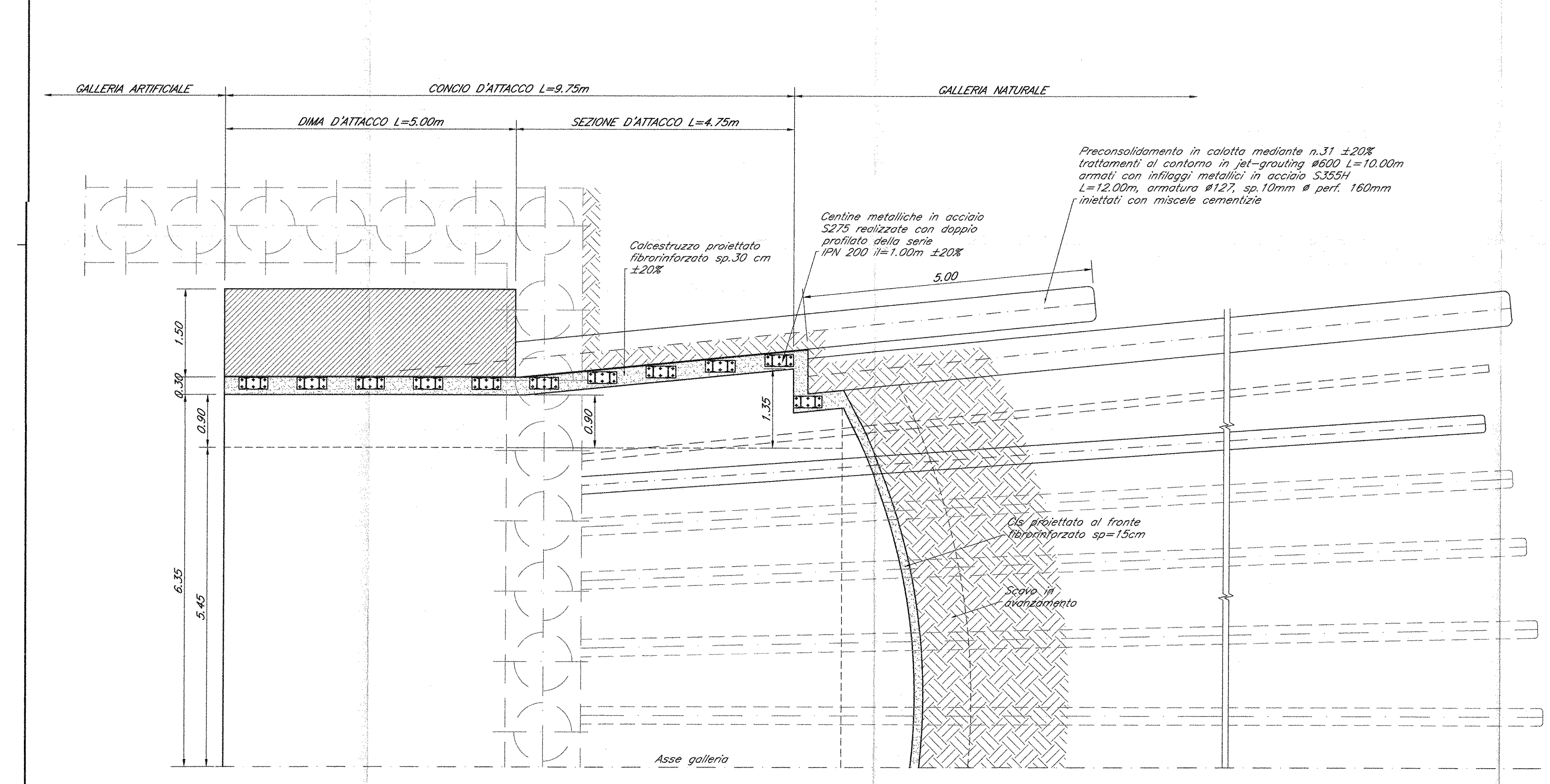
PRECONSOLIDAMENTO E PRESOSTEGNO
- sezione A-A -
scala 1:50



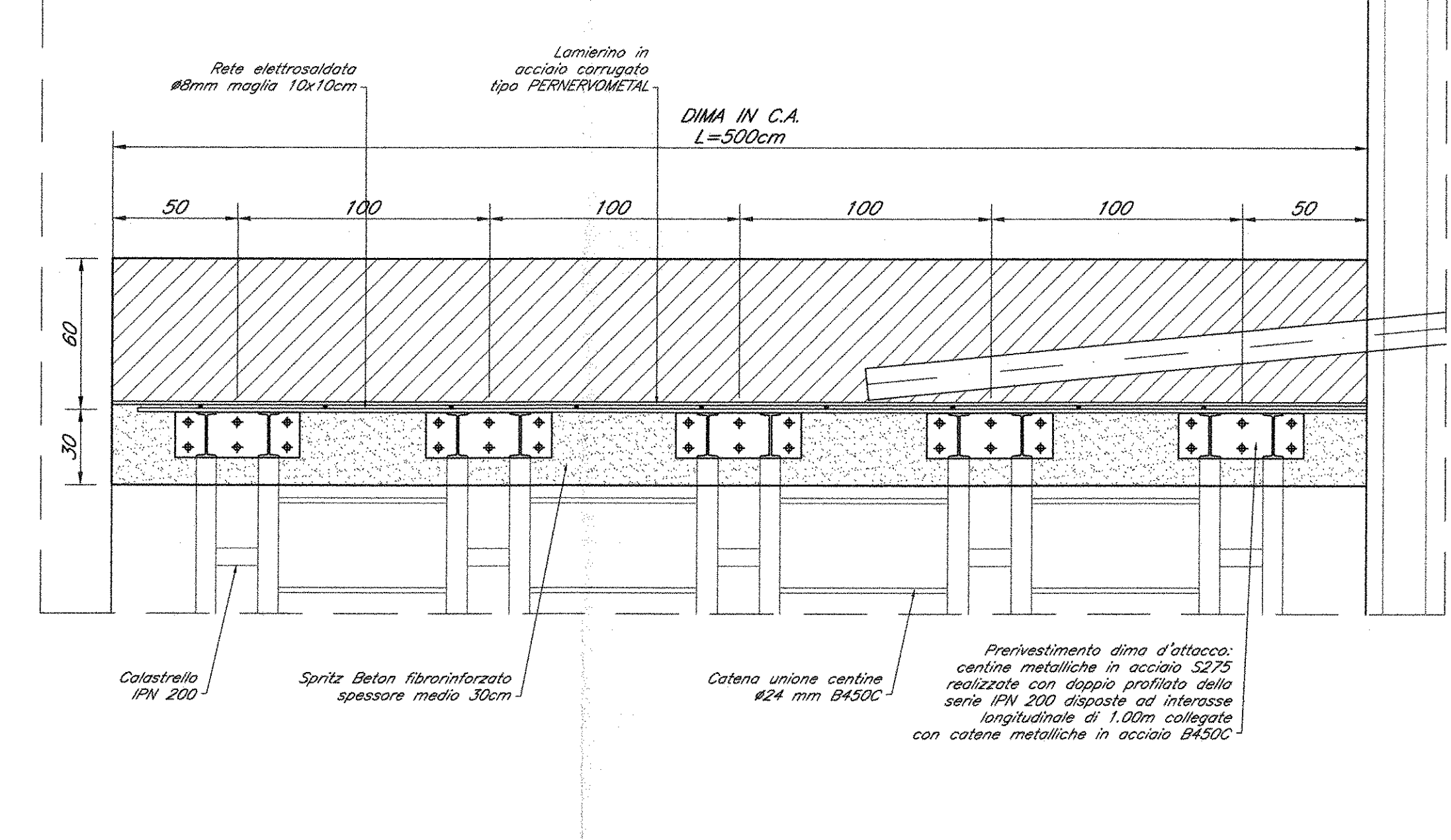
DIMA D'ATTACCO
- sezione A-A -
scala 1:50



PIANTA
- Sezione E-E -
scala 1:50

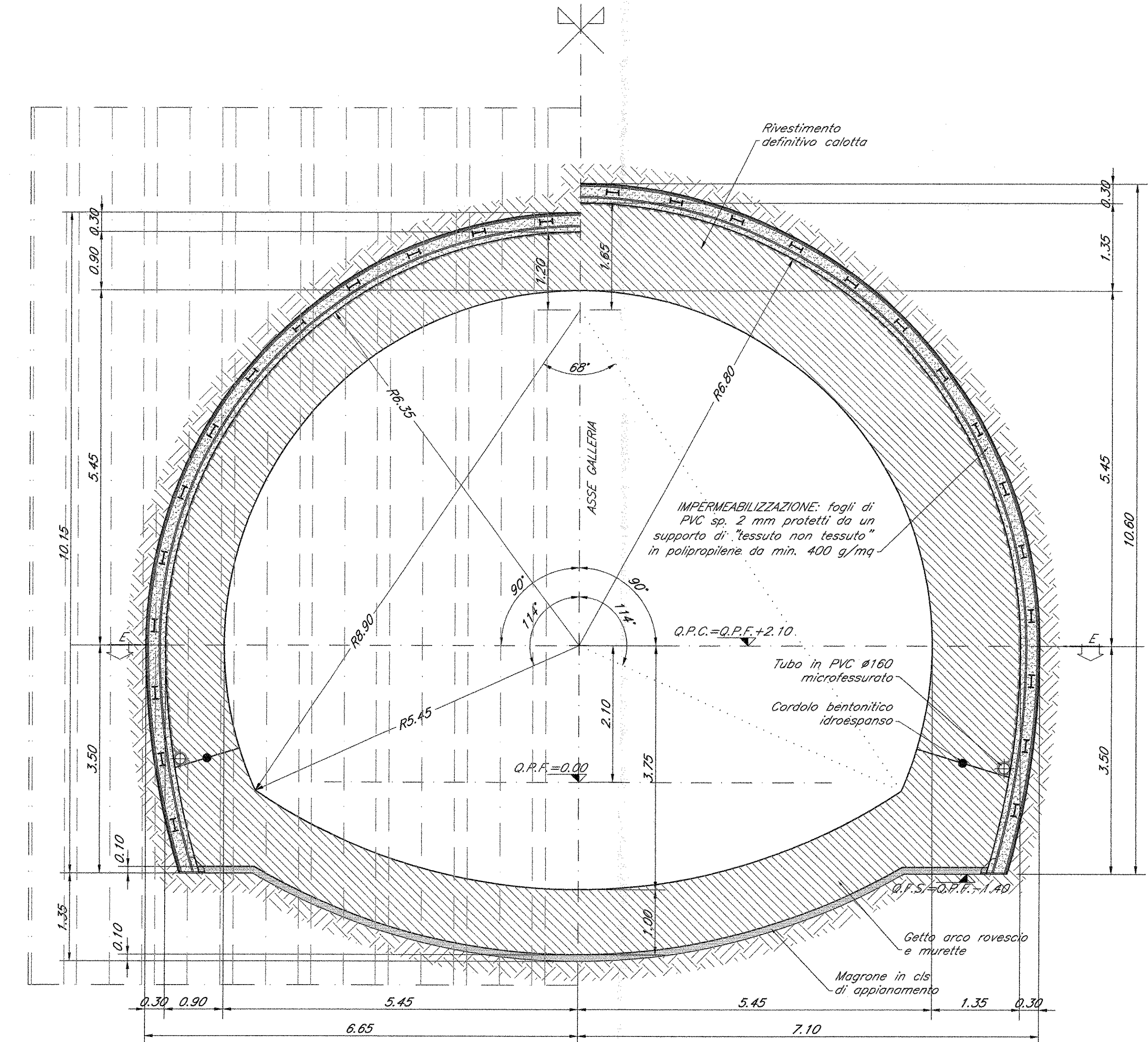


PARTICOLARE A
scala 1:20



CARPENTERIA CONCIO D'ATTACCO
INIZIO CAMPO - 1/2 sezione B-B
scala 1:50

CARPENTERIA CONCIO D'ATTACCO
FINE CAMPO - 1/2 sezione C-C
scala 1:50



FASI ESECUTIVE
FASE 1 - ESECUZIONE DEL PRESOSTEGNO E PRECONSOLIDAMENTO AL GOVERNO SECONDARIO LA GEOMETRIA DI PROGETTO;
FASE 2 - ESECUZIONE DEL PRECONSOLIDAMENTO DEL PROIETTO;
FASE 3 - POSIZIONAMENTO CERNIERE E REALIZZAZIONE DELLA DIMA DI ATTACCO;
FASE 4 - ESECUZIONE SCHEMI A PENA SECONDE DELLA SEZIONE DI ATTACCO PER SINGOLI CONCIO DI LUNGHEZZA MASSIMA FINO A 1M SOTTOCARICO E PUNTO A FORMA CONCAVA E METÀ IN OPERA DEL PRESOSTEGNO DI PRIMA FASE, COSTITUITO DA CERNIERE METALLICHE E SPRIZZ-BETON FIBRINFORZATO;
FASE 5 - ESECUZIONE ARCO PROVEDETO E MURETTE;
FASE 6 - POSA IN OPERA DELL'IMPERMEABILIZZAZIONE E GETTO DEL RIVESTIMENTO DEFINITIVO
La distanza dei bracci, per il getto del rivestimento definitivo, è definita secondo quanto previsto per la scansa della galleria naturale in sezione corretta, in funzione dei dati di monitoraggio, al variare in possibilità di modificare la distanza dei bracci, del concio di attacco del Ponte di scavo.

INCIDENZE	
DIMA	40 kg/m ²
CALOTA E PIEDI	50 kg/m ²
ARCO PROVEDETO E MURETTE	50 kg/m ²

NOTE GENERALI
Per le caratteristiche dei materiali si rimanda all'elaborato 'Caratteristiche dei Materiali, note e prescrizioni' - #PD103752#PD0000014.

LEGENDA	
Q.P.C. = quota piano dei centri	
Q.P.F. = quota piano fondo	
Q.C.A. = quota fondo scavo	

COMITENTE:
RFI
R.F.E. FERROVIARIA ITALIANA
GRUPPO FERROVIE DELLO STATO ITALIANO

PROGETTAZIONE:
ITALFERR
GRUPPO FERROVIE DELLO STATO ITALIANO

DIREZIONE TECNICA
UO GALLERIE
PROGETTO DEFINITIVO

ITINERARIO NAPOLI - BARI
BADDOPPIO TRATTA CANCELLO - BENEVENTO
LOTTO FUNZIONALE CANCELLO - FRASSO TELESINO E VARIANTE
ALLA LINEA ROMA NAPOLI VIA CASSINO NEL COMUNE DI MADDALONI
GALLERIA MONTE AGLIO - IMBOCCO LATO CANCELLO
Dima e concio d'attacco - Scavo e consolidamenti

SCALA: 1:50

COMMESSA	LOTTO	FASE	ENTE	TIPO DOC.	OPERA/DISCIPLINA	PROG.	REV.
IF04	01	07	BB	GA01010	001	A	
Rev.	Descrizione	Stato	Data	Verificato	Data	Approvato	Data
A	Emissione definitiva	Stato	Lug 2015	Al. Ricci	Lug 2015	Carone	Lug 2015

File: #PD103752#GA010001A.dwg n. Ebb. 8/2